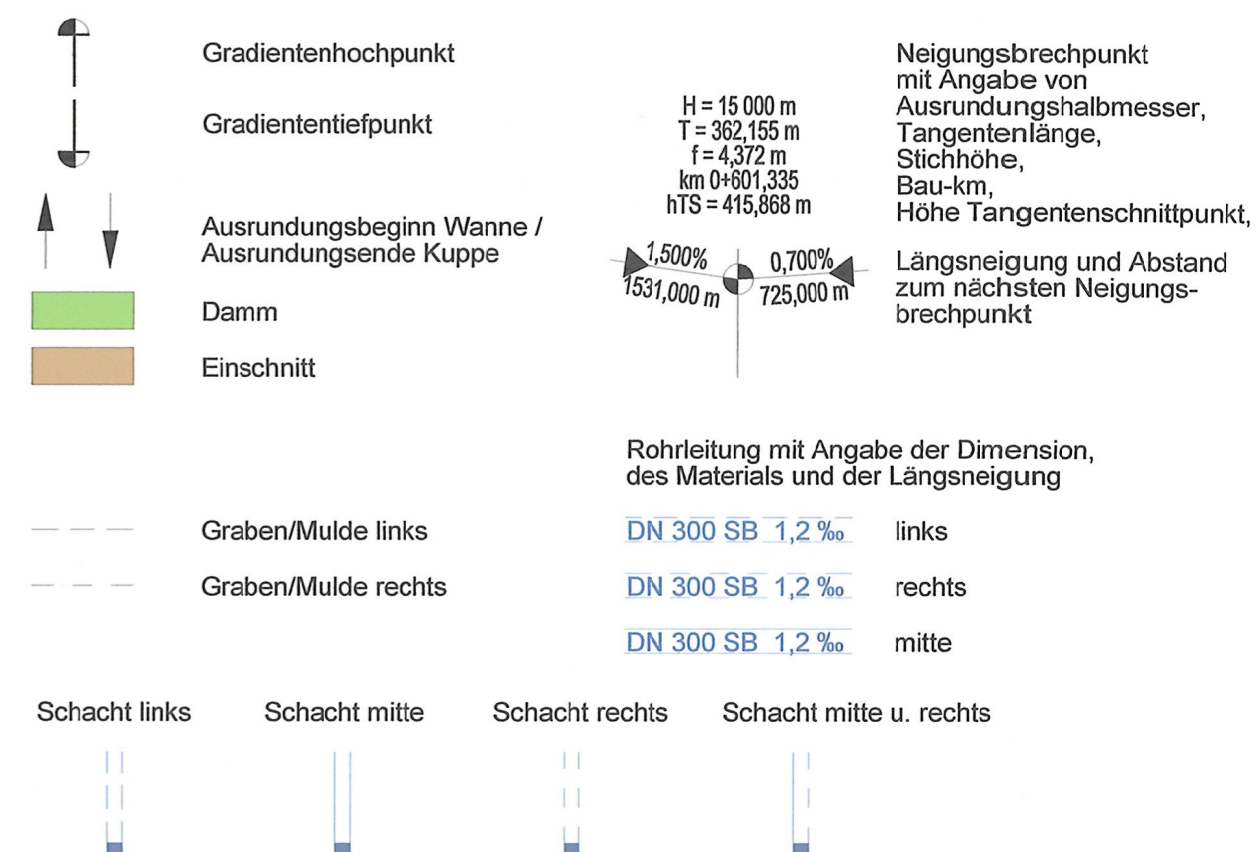
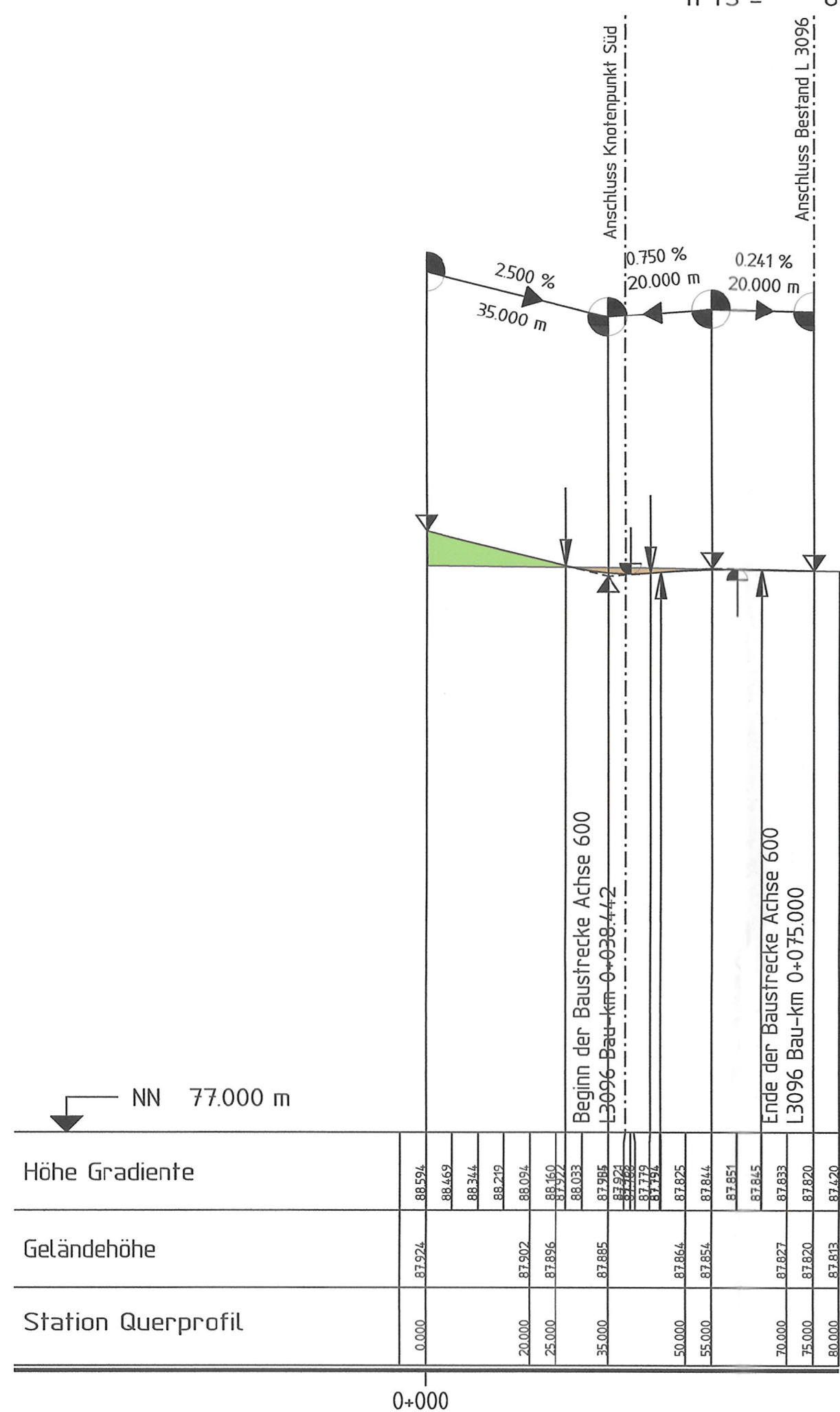


Zeichenerklärung



H = 2000.000 m
 T = 9.910 m
 f = 0.025 m
 km 0+055.000
 h TS = 87.869 m
 H = 500.000 m
 T = 8.126 m
 f = 0.066 m
 km 0+035.000
 h TS = 87.719 m
 km 0+000.000
 h TS = 88.594 m
 km 0+075.000
 h TS = 87.820 m



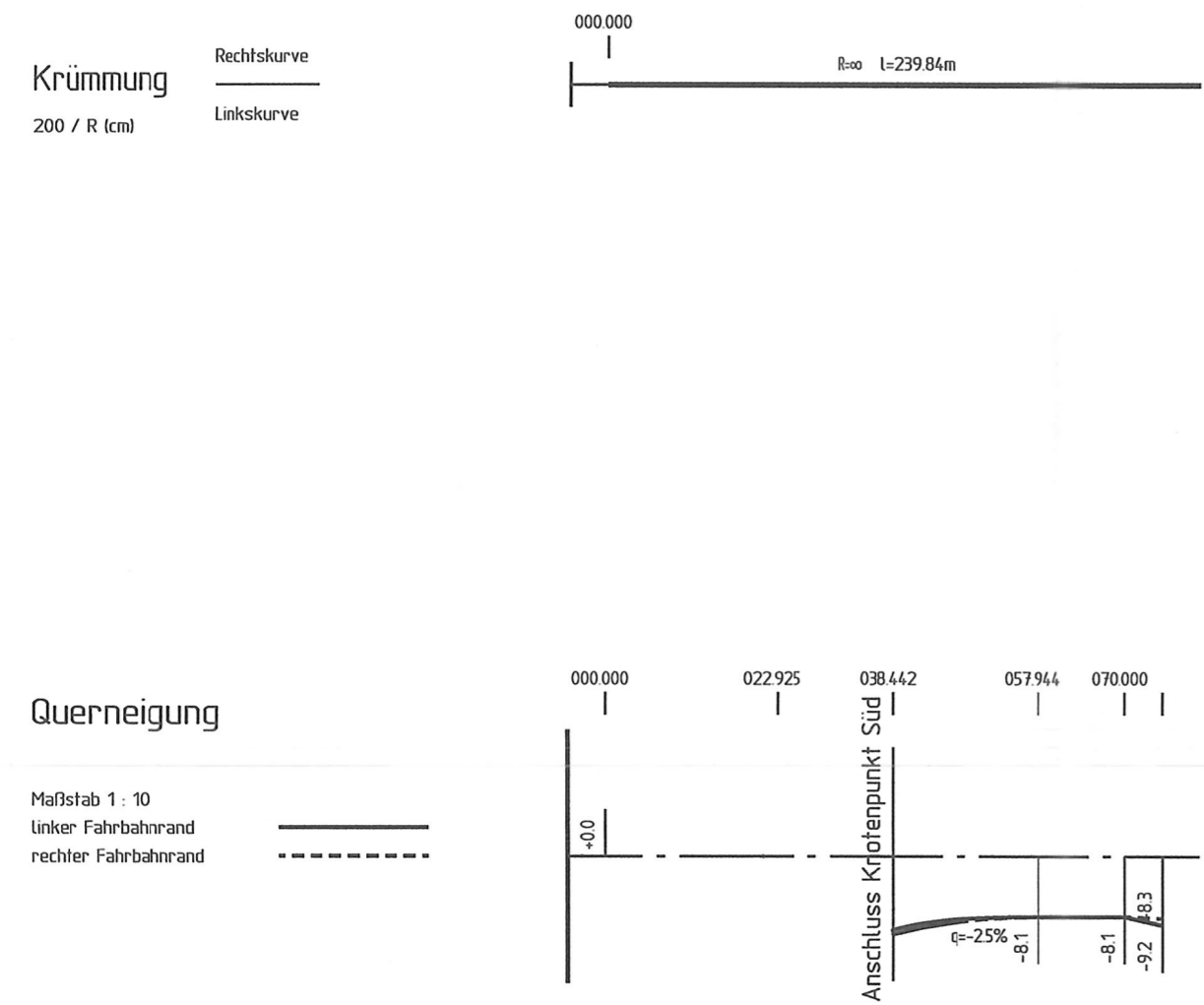
1 2 3 4 5 6 7
8 9 10 11

Feststellung

Unterlage zum Nr. 6 Bl. 12
Planfeststellungsbeschluss
 vom 20.09.2022
 Az. VI 1-C-061-K-06/2.169
 Wiesbaden, den 10.10.2022
 Hessisches Ministerium
 für Wirtschaft, Energie, Verkehr
 und Wohnen
 Abt. VI
 im Auftrag
 [Signature]
 Angestellter

Nr.: Art der Änderung:
 Datum: 14.06.2013
 Zeichen: KUT
 bearbeitet: 14.06.2013
 gezeichnet: 14.06.2013
 geprüft: 14.06.2013
 WR
 14.06.2013,
 gez. ppa. A. Winkler

Schüßler-Plan
 Ingenieurgesellschaft mbH
 Lindleystraße 11
 60314 Frankfurt am Main
 Tel. 069 / 968857-0
 Fax. 069 / 968857-99



Datengrundlage:
Hessen Mobil, Standort Darmstadt
Hessische Verwaltung für Bodenmanagement und Geoinformation

Hessen Mobil
Straßen- und Verkehrsmanagement
 HESSEN

Unterlage Nr.: 6
 Blatt Nr.: 12
 Hessen ID: 18732

Datum: 14.06.2013
 Zeichen: KUT

B 44 OU Dornheim
 Straße: B 44
 Beginn: zw. NK 6116018 u. NK 6016078 km 1+354,000
 Ende: zw. NK 6116028 u. NK 6116029 km 1+517,000
 Höhenplan L 3096
 Bau-km 0+038 bis Bau-km 0+075
 Maßstab: 1 : 1000/100

Aufgestellt:
 Darmstadt, den 31.07.2013
 Hessen Mobil
 - Dezernat Planung Südhessen / BAB Süd -
 gez. i.A. M.Schmitt
 (Name, Amtsbezeichnung)

Geprüft:
 Wiesbaden, den 09.08.2013
 Hessen Mobil
 - Zentrale -
 gez. Eidner
 (Name, Amtsbezeichnung)

Genehmigt:
 Wiesbaden, den 09.08.2013
 Hessen Mobil
 - Zentrale -
 gez. i.A. Brückner (Ltd. BD'in)
 (Name, Amtsbezeichnung)