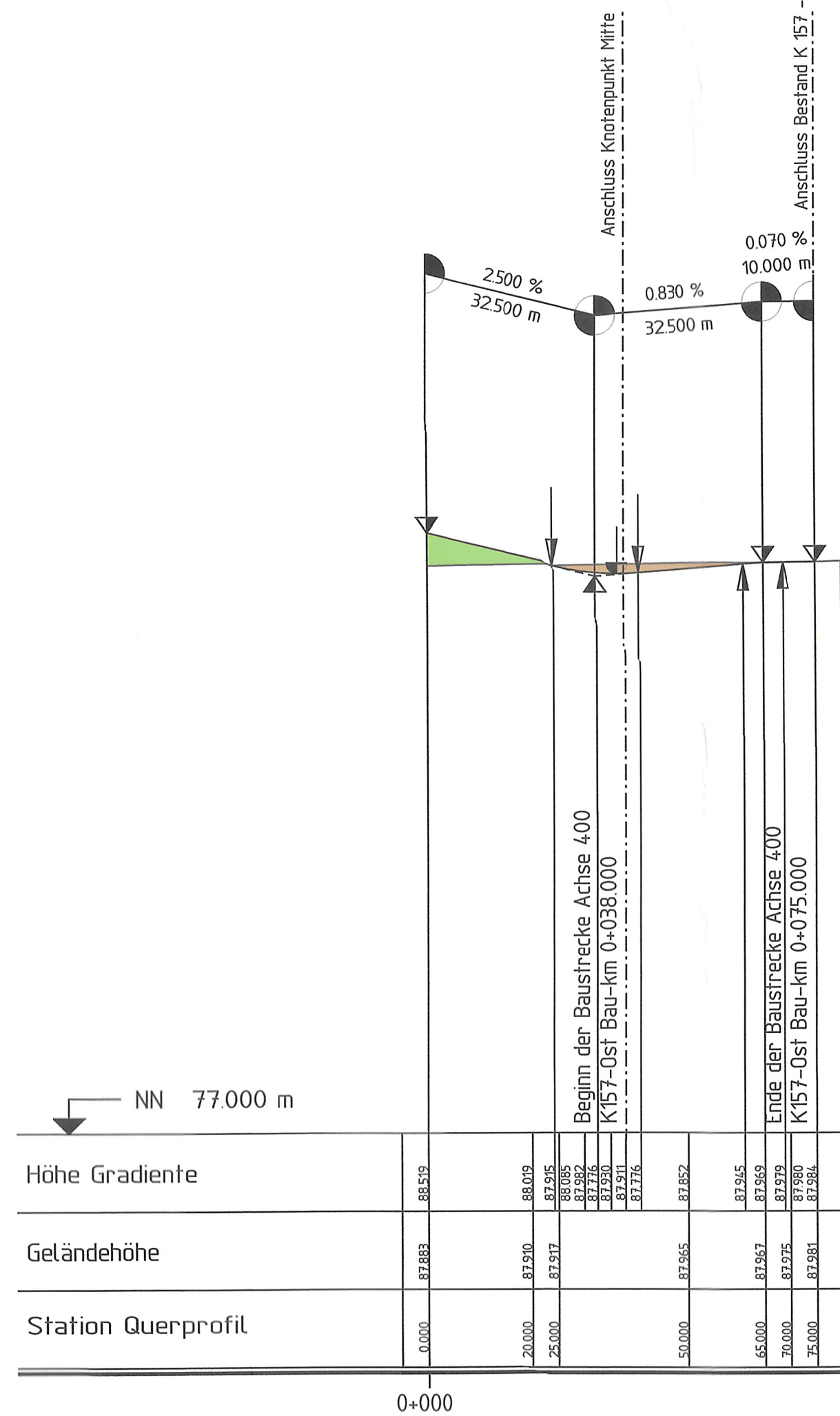


# Höhenplan K 157 - Ost

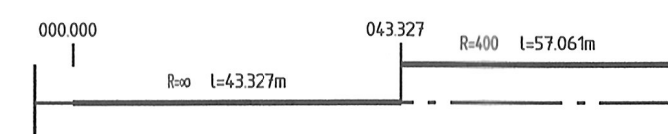
H = 1000.000 m  
 T = 3.798 m  
 f = 0.007 m  
 km = 0+065.000  
 h TS = 87.977 m

H = 500.000 m  
 T = 8.324 m  
 f = 0.069 m  
 km = 0+032.500  
 h TS = 87.707 m

km = 0+000.000 h TS = 88.519 m  
 km = 0+075.000 h TS = 87.984 m

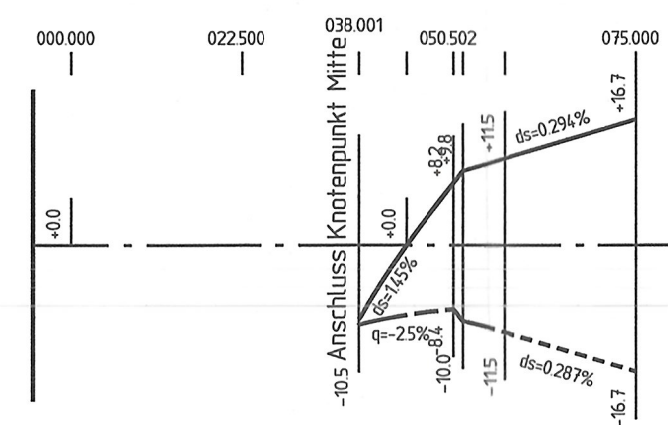


Krümmung  
 200 / R.teil



Querneigung

Maßstab 1:10  
 linker Fahrbahnrand  
 rechter Fahrbahnrand

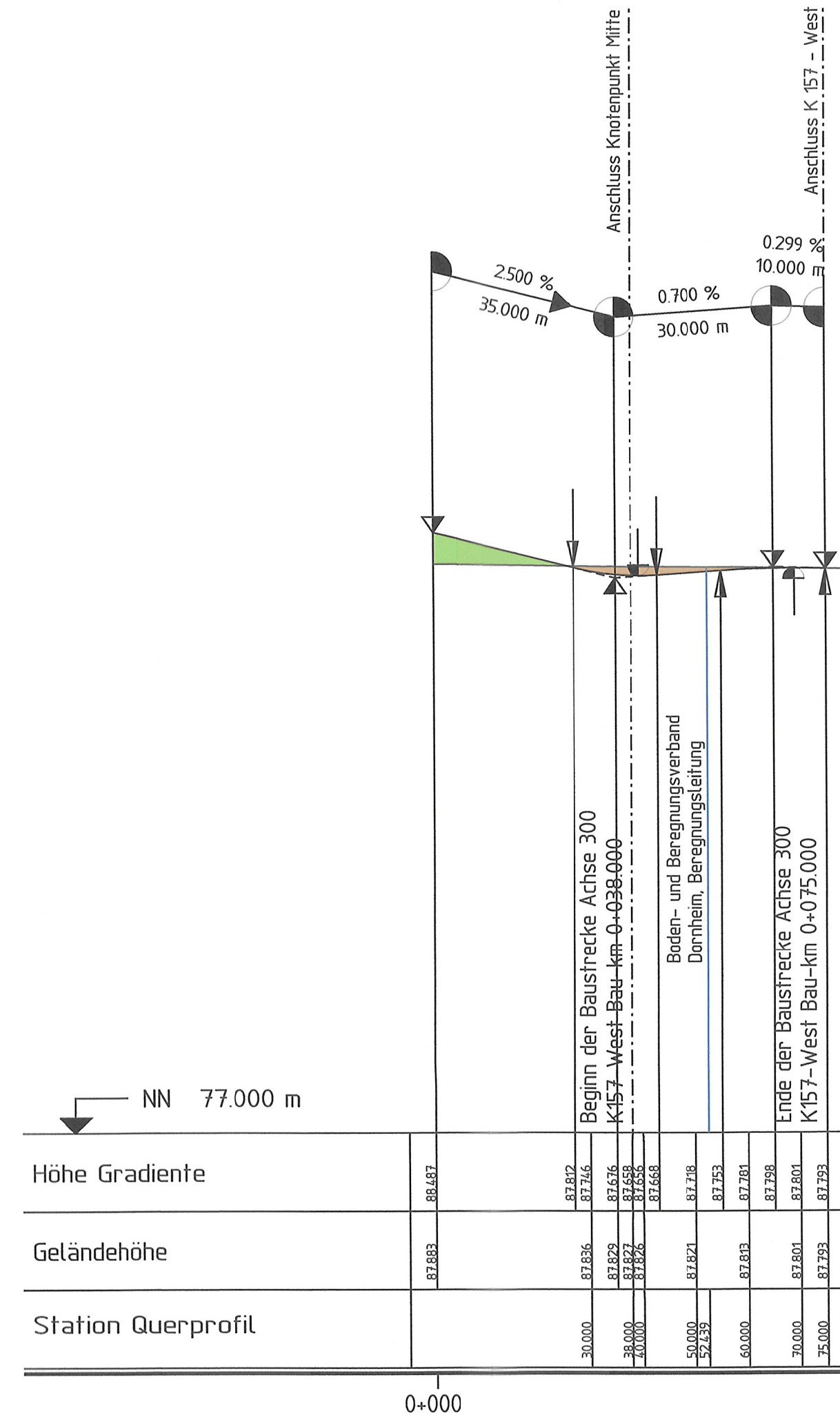


# Höhenplan K 157 - West

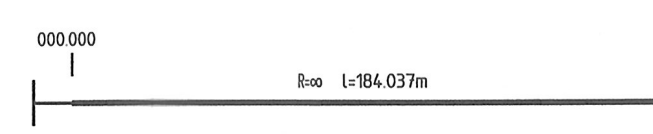
H = 2000.000 m  
 T = 9.990 m  
 f = 0.025 m  
 km = 0+065.000  
 h TS = 87.823 m

H = 500.000 m  
 T = 7.999 m  
 f = 0.064 m  
 km = 0+035.000  
 h TS = 87.612 m

km = 0+000.000 h TS = 88.487 m  
 km = 0+075.000 h TS = 87.793 m

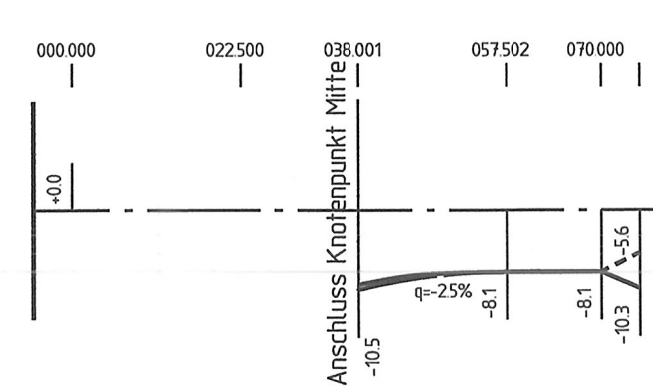


Krümmung  
 200 / R.teil

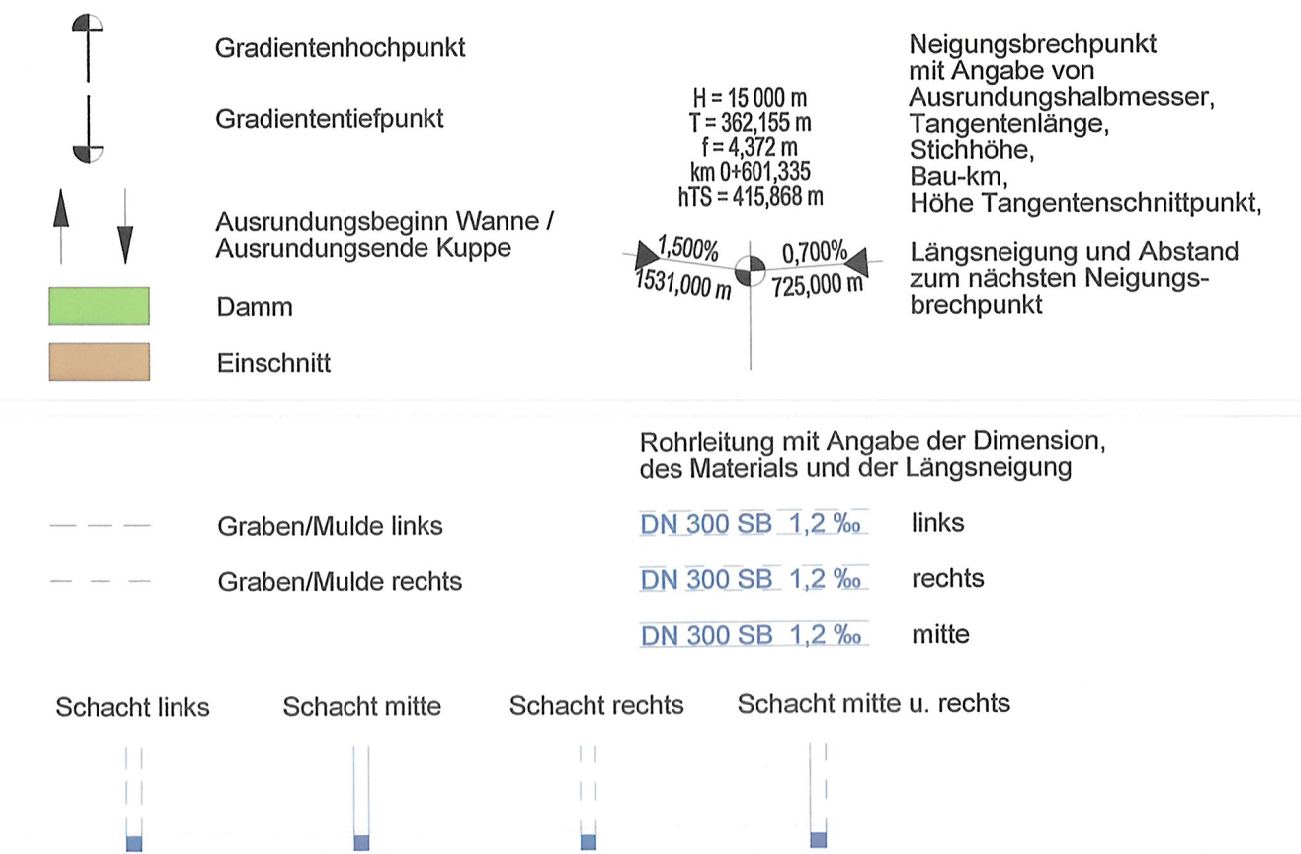


Querneigung

Maßstab 1:10  
 linker Fahrbahnrand  
 rechter Fahrbahnrand



## Zeichenerklärung



1 2 3 4 5 6 7  
 8 9 10 11

## Feststellung

Unterlage zum Nr. 6 Bl. 10  
**Planfeststellungsbeschluss**  
 vom 20.09.2022  
 Az. VI 1-C-061-k-0642.169  
 Wiesbaden, den 10.10.2022  
 Hessisches Ministerium  
 für Wirtschaft, Energie, Verkehr  
 und Wohnen  
 Abt. VI  
 Im Auftrag  
 [Signature]  
 Angestellter

Nr.: Art der Änderung:

Entwurfsbearbeitung:  
**Schüßler-Plan**  
 Ingenieurgesellschaft mbH  
 Lindleystraße 11  
 60314 Frankfurt am Main  
 Tel. 069 / 968857-0  
 Fax 069 / 968857-99

14.06.2013 KUT  
 14.06.2013 AP  
 14.06.2013 WR  
 14.06.2013, gez. ppp. A. Winkler

Datengrundlage:  
 Hessen Mobil, Standort Darmstadt  
 Hessische Verwaltung für Bodenmanagement und Geoinformation

Hessen Mobil  
 Straßen- und Verkehrsmanagement  
 HESSEN

Unterlage Nr.: 6  
 Blatt Nr.: 10  
 Hessen ID: 18732

Datum Zeichen

bearbeitet:  
 gezeichnet:  
 geprüft:

**B 44 OU Dornheim**

Straße: B 44  
 Beginn: zw. NK 6116018 u. NK 6016078 km 1+354,000  
 Ende: zw. NK 6116028 u. NK 6116029 km 1+517,000

Höhenplan  
 K 157 - Ost und K 157 - West  
 Bau-km 0+038 bis Bau-km 0+075  
 Maßstab: 1: 1000/100

**Aufgestellt:**  
 Darmstadt, den 31.07.2013  
 Hessen Mobil  
 - Dezernat Planung Südhessen / BAB Süd -

gez. I.A. M. Schmitt  
 (Name, Amtsbezeichnung)

**Geprüft:**  
 Wiesbaden, den 09.08.2013  
 Hessen Mobil  
 - Zentrale -

gez. Eidner  
 (Name, Amtsbezeichnung)

**Genehmigt:**  
 Wiesbaden, den 09.08.2013  
 Hessen Mobil  
 - Zentrale -

gez. i.A. Brückner (Ltd. ED'in)  
 (Name, Amtsbezeichnung)