
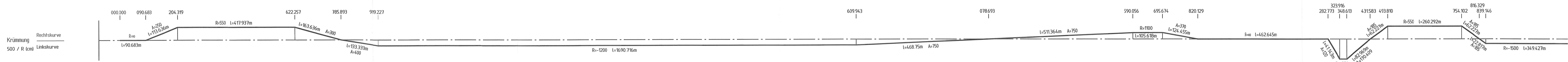
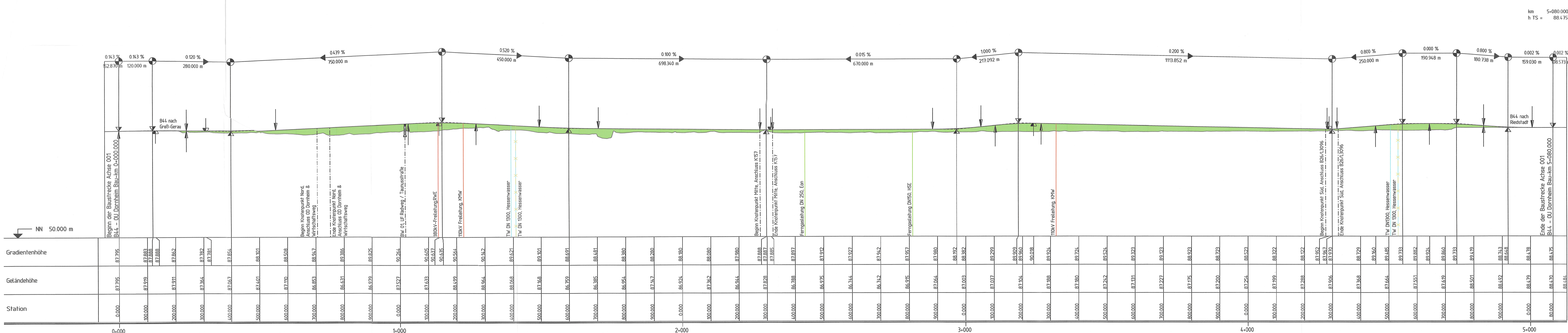


Barwert: 1,1
 Breite in Zug der B44 über
 die Landstraße Rabweg
 Bauart: 50/8 m
 Kreuzungswinkel: 78,372 gon
 lichte Weite: 5,00 m
 lichte Höhe: 2,35 m
 Nutzbreite: 11,60 m

H = 9188,000 m km 0+000,000 h TS = 87,967 m	H = 5724,051 m km 0+400,000 h TS = 87,630 m	H = 25000,000 m km 1+500,000 h TS = 90,722 m	H = 50000,000 m km 1+600,000 h TS = 88,580 m	H = 38000,000 m km 2+298,340 h TS = 87,882 m	H = 17300,000 m km 2+968,340 h TS = 87,963 m	H = 13550,000 m km 3+185,432 h TS = 90,153 m	H = 3500,000 m km 4+299,284 h TS = 87,924 m	H = 23862,601 m km 4+549,284 h TS = 89,924 m	H = 27364,826 m km 4+920,970 h TS = 88,478 m	H = 5080,000 m km 5+080,000 h TS = 88,475 m
---	---	--	--	--	--	--	---	--	--	---



Zielsetzung außerhalb der Frostsenkstation/Deckenbuch

Sichtschaltenbereiche

- Tauchen -> 0,75 m
- Tauchen -> 0,75 m
- Verdeckter Kurvenbeginn
- vorhandene Sichtweite
- erforderliche Sichtweite
- vorhandene Übersichtsweite

Zeichenerklärung

Gradientenhochpunkt
 Gradienten tiefpunkt
 Ausweichungsbereich Wärme / Ausweichungsbereich Kuppe
 Damm
 Einschnitt

Nieigungsbrechpunkt
 mit Angabe von Ausweichungsbereich, Tangentiallänge, Stützweite, Bauart, Höhe Tangentialbremspunkt, Längsneigung und Abstand zum nächsten Neigungsbrechpunkt

H = 15,00 m
 T = 82,15 m
 T = 4,57 m
 H = 0,401,35 m
 H = 45,00 m
 157,00 m
 157,00 m

Feststellungse

Unterlage Nr. 4
 zum
Planfeststellungsbeschluss
 vom 26.09.2012
 Az. VI 1 C 081-L 082 160
 Wiesbaden, den 10.10.2012
 Hessisches Ministerium
 für Wirtschaft, Energie, Verkehr
 und Wohnen
 Minister
 Dr. Ingrid
 Schilling
 Minister
 Dr. Ingrid
 Schilling

Schüler-Plan
 Ingenieurbüro
 Lindengraben 11
 63274 Frankfurt am Main
 Tel. 089 / 88865-2
 Fax 089 / 99887-0
 Frankfurt am Main, 089, 888, A. Winkler

Datum: 14.08.2013
 Zertifikat: KUT
 genehmigt: 14.08.2013
 geprüft: 14.08.2013
 14.08.2013
 14.08.2013

B 44 OU Domheim
 Übersichtsplan OU Domheim
 Straße: B 44
 Beginn: zw. NK 0116019 u. NK 0116078 km 1+354,000
 Ende: zw. NK 0116028 u. NK 0116029 km 1+517,000
 Maßstab: 1 : 500/500

Aufgestellt:
 Darmstadt, den 31.07.2013
 Hessen Mobil
 -Zentrum -

gepr. I.A. M. Schnell
 (Name, Amtsbezeichnung)

gepr. E. Ehrer
 (Name, Amtsbezeichnung)

Genehmigt:
 Wiesbaden, den 09.08.2013
 Hessen Mobil
 -Zentrum -

gepr. I.A. Brösner (H. Brösner)
 (Name, Amtsbezeichnung)

Unterlage Nr.: 4
 Blatt Nr.: 1
 Hessen ID: 18732
 Datum: 14.08.2013
 Zertifikat: KUT
 genehmigt: 14.08.2013
 geprüft: 14.08.2013
 14.08.2013
 14.08.2013