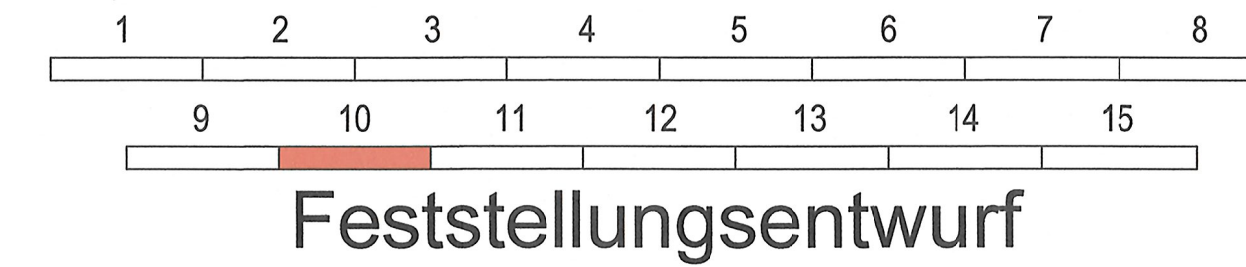
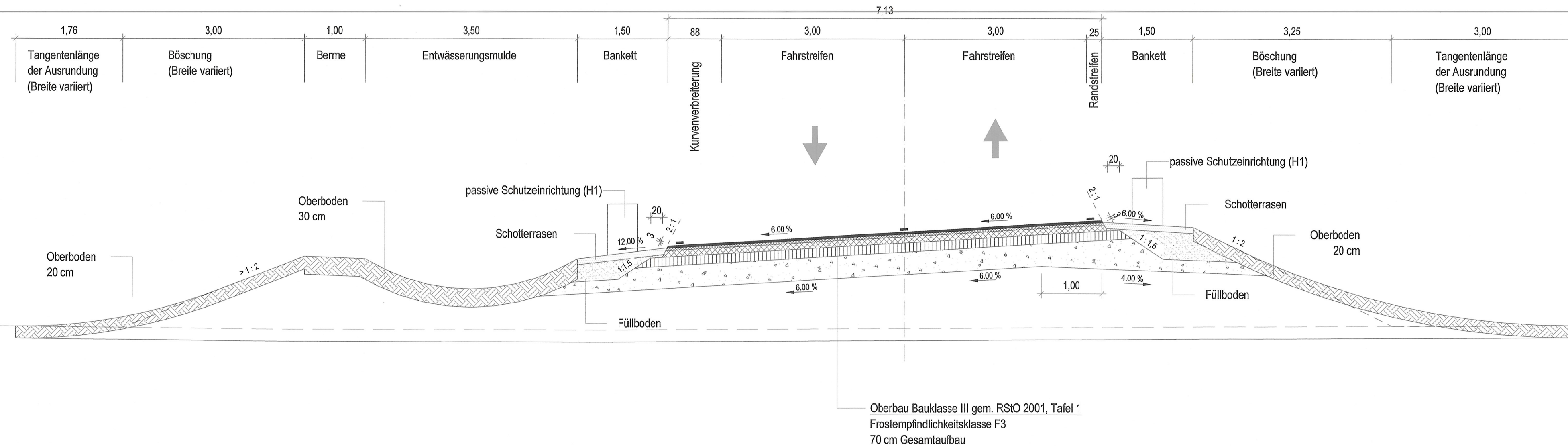



Sonderquerschnitt Anbindung Ortsdurchfahrt Dornheim

Station 0+100



Nr.:	Art der Änderung:	Datum:	Zeichen:	
Entwurfsbearbeitung:		Datum	Zeichen	
 Schüssler-Plan Ingenieurgesellschaft mbH Lindleystraße 11 60314 Frankfurt am Main Tel. 069 / 968857-0 Fax. 069 / 968857-99		bearbeitet:	14.06.2013	KUT
		gezeichnet:	14.06.2013	AP
		geprüft:	14.06.2013	WR
		14.06.2013,	gez. ppa. A. Winkler	

Datengrundlage:
 Hessen Mobil, Standort Darmstadt
 Hessische Verwaltung für Bodenmanagement und Geoinformation



Hessen Mobil
Straßen- und Verkehrsmanagement



Unterlage Nr.: 14.2
 Blatt Nr.: 10
 Hessen ID: 18732

B 44 OU Dornheim

Straße: B 44
 Beginn: zw. NK 6116018 u. NK 6016078 km 0+828,057
 Ende: zw. NK 6116028 u. NK 6116029 km 1+517,000

Sonderquerschnitt 10
 Anbindung OD Dornheim
 Bau-km 0+100 bis Bau-km -
 Maßstab: 1: 50


Aufgestellt:
 Darmstadt, den 31.07.2013
 Hessen Mobil
 - Dezernat Planung Südhessen / BAB Süd -

gez. i.A. M.Schmitt
 (Name, Amtsbezeichnung)

Gep
 West
 Hess
 -Zent

Unterlage Nr. 14.2 Bl. 10
 zum
Planfeststellungsbeschluss
 vom 20.09.2022
 Az. VI 1-C-061-k-06#2.169
 Wiesbaden, den 10.10.2022

Hessisches Ministerium
 für Wirtschaft, Energie, Verkehr
 und Wohnen
 Abt. VI
 im Auftrag


 Angestellter
 gez. I.A. Bruckner (Ltd. BD'in)
 (Name, Amtsbezeichnung)