

Legende

Flur / Flurstück / Größe des Flurstücks
zu erwerbende Fläche*
vorübergehend in Anspruch zu nehmende Fläche*
dinglich zu sichernde Fläche*

zusätzlicher / geänderter Grunderwerb

1	10/3	7654 m²
010.01.01	110 m²	
010.01.02	430 m²	
010.01.03	0 m²	

entfallender Grunderwerb

1	10/3	7654 m²
010.01.01	110 m²	
010.01.02	430 m²	
010.01.03	0 m²	

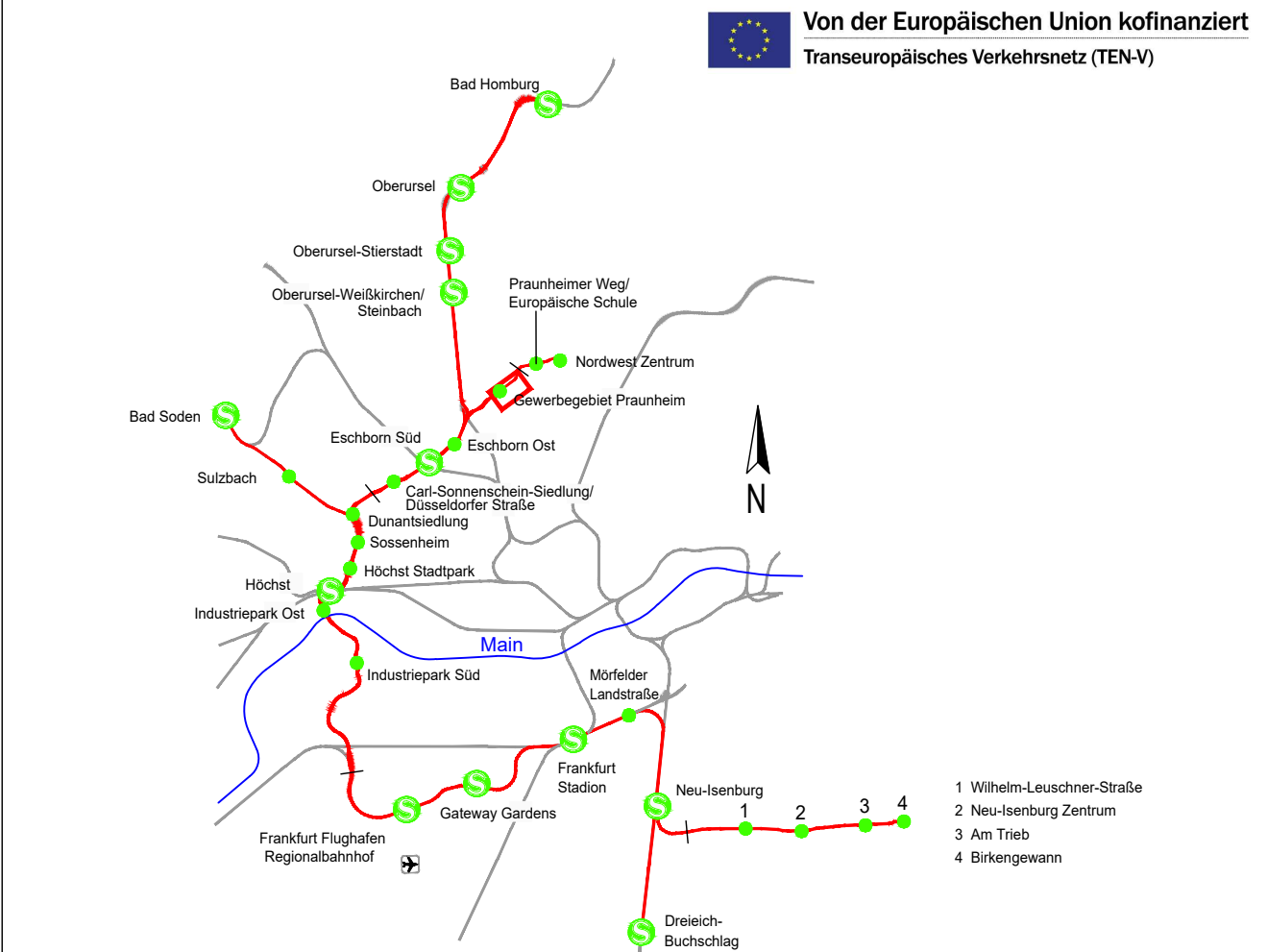
* Die hier eingetragenen Flächen sind vorbehaltlich des Ergebnisses der Schlussvermessung ermittelt worden

laufende Nummer im Grunderwerbsverzeichnis	010.01.02
bestehend aus:	
Blattnummer	010
laufende Nummer des Flurstücks je Blatt	01
laufende Nummer der Teilfläche je Flurstück	02

Gemarkungsgrenze	----
Flurgrenze	----
Flurstücksgrenze	----
Flurstücksnummer	40/32
Bestand	----
Planung (nachrichtlich)	----
tangierende Planung (nachrichtlich)	----
Wasserschutzgebiete (WSG) (nachrichtlich)	----
Brunnen (WSG I) (nachrichtlich)	----
Grenze WSG II und WSG III (nachrichtlich)	----
Grenze Bebauungsplan (nachrichtlich)	----
Grenze Vorbehaltsgebiet (nachrichtlich)	----
Grenze Vorrangfläche (nachrichtlich)	----
Grenze Landschaftsschutzgebiet (nachrichtlich)	----



- Plangrundlagen:
- Amtliches Liegenschaftskatasterinformationssystem Stand 11/2019
 - Topografie Stand 09 / 2013 bis 2019
 - IVL Pläne Stand 2020
 - Leitungstrassenbestandsauskunft Stand 01/2020
 - Weitere spezifische Plangrundlagen siehe Erläuterungsbericht

1. Änderung
Regionaltangente West / Pfa Nord



Geprüft gemäß BOS/Strab		Frankfurt/M, den 30.10.2020		gez. Jürgen Baum	
		Lagesystem:		DB_REF (DHHN02)	
		Höhensystem:		DB_REF (DHHN02)	
		Datum		Name	
a 1. Änderung im Verfahren		23.10.2020	TM	bearb.	23.10.2020
0 Anlagengestaltung		19.12.2017	TM	gez.	23.10.2020
Index Änderungen bzw. Ergänzungen				Name	gepr.

Genehmigungsplanung

Vorhabenträger		Planverfasser	
 RTW Planungsgesellschaft mbH Sitzstraße 9-17 60314 Frankfurt		 Planungsgesellschaft RTW Gesellschaft mbH c/o Schöller-Plan Ingenieurgesellschaft mbH Lindleystraße 11 60314 Frankfurt	
Frankfurt/M, den 30.10.2020		Frankfurt/M, den 30.10.2020	
gez. Horst Amann		gez. I.A. Thorsten Meyer	
Maßstab 1:1000		Anlage 10.1a	
Format 1160x594 mm		Blatt 001	
Bau-km 2,1+46 - 2,5+56		Ausgabe vom: 30.10.2020	
Planverfasser		Planer	
PSH Code		GW	
SPH		CV	
4		CV	
GW		01_01_00_000	
001		A	
pdf		pdf	