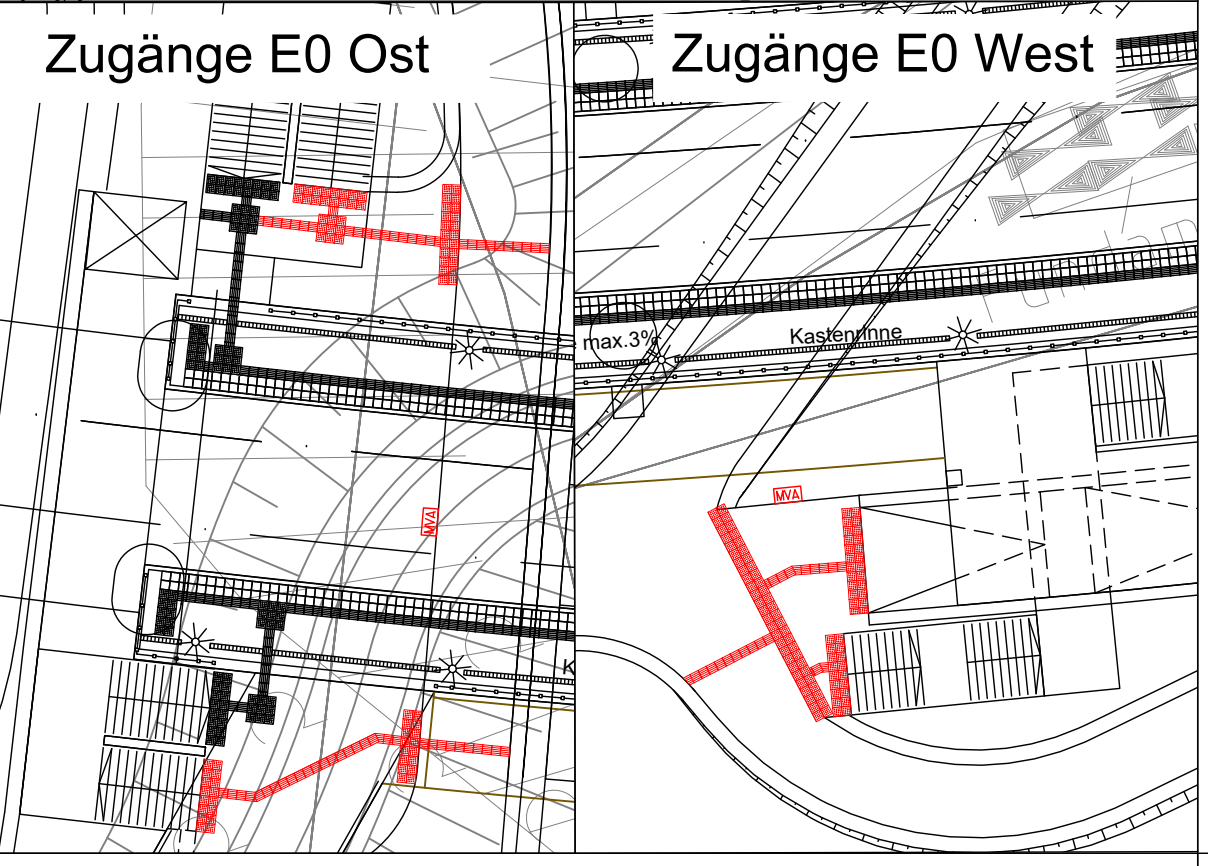
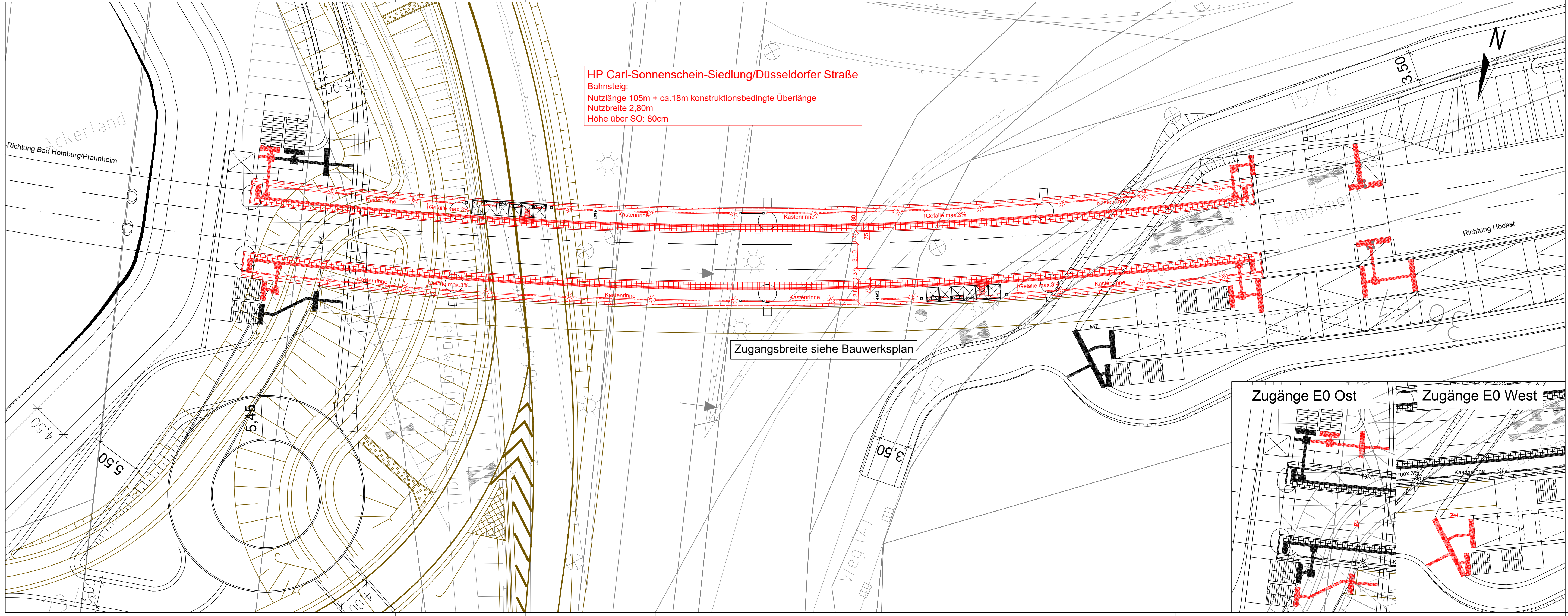


25683784

P:\Baum\00604_Regionaltangente_West3_Planung.ab.112018\plan_41_PfA-Nord\Blaender_zuOffeningsAnlagen\06_BahnsteigmitBahnabgange_Nord\Ang.SP4-Bla-BS-01_08_02_004\01_A_Bla_BSP_Carl-Sonnenschein_Siedlung_D050a



Legende

Gemarkungsgrenze

Flurgrenze

Flurstücksgrenze

Flurstücksnummer

Bestand

Planung (zur Planfeststellung beantragt)

Kastenrinne

Beleuchtung

Geländer

Rampe

Treppe

Aufzug

Lichtsignalanlage LSA

Leiteinrichtung für Blinde und Sehbehinderte (schematische Darstellung)

Planung (nachrichtlich)

tangierende Planung (nachrichtlich)

Rückbau (zur Planfeststellung beantragt)

Wirtschaftsweg inklusive Bankett, mit Angabe der Querneigung, befestigt wenn nicht anders angegeben

Entwässerungsmulde

Böschung

Fahrgastunterstand mit:

- Multifunktionsautomat
- Infovitrine
- Sitzgelegenheiten

Dynamische Fahrgastinformation

Stationsschild

Abfallbehälter

Plangrundlagen:

- Amtliches Liegenschaftskatasterinformationssystem Stand 11/2019
- Topografie Stand 09 / 2013 bis 2019
- IVL Pläne Stand 2020
- Leitungstrassenbestandsauskunft Stand 01/2020
- Weitere spezifische Plangrundlagen siehe Erläuterungsbericht

Hinweis:

Beleuchtung, Geländer, Leiteinrichtung, Lichtsignalanlagen und Entwässerungsanlagen sind schematisch dargestellt und werden in der Ausführungsplanung detailliert.

1. Änderung

Regionaltangente West / PfA Nord

Von der Europäischen Union kofinanziert
Transeuropäisches Verkehrsnetz (TEN-V)



Geprüft gemäß BOStrab

Frankfurt/M, den 30.10.2020

gez. Jürgen Baum

		Lagesystem: DB_REF		Höhensystem: DB_REF (DHHN92)	
		Datum	Name		
a	1. Änderung im Verfahren	23.10.2020	TM	bearb.	23.10.2020 SW
0	Antragsfassung	19.12.2017	TM	gez.	23.10.2020 XY
Index	Änderungen bzw. Ergänzungen	Datum	Name	gepr.	23.10.2020 TM


Genehmigungsplanung

Vorhabenträger



RTW Planungsgesellschaft mbH
Stiftstraße 9-17
60313 Frankfurt

Planverfasser



PGRTW

Planungsgesellschaft RTW
Geschäftsführung
c/o Schüller-Plan Ingenieurgesellschaft mbH
Lindleystraße 11
60314 Frankfurt

Frankfurt/M, den 30.10.2020

gez. Horst Amann

Frankfurt/M, den 30.10.2020

gez. i.A. Thorsten Meyer

Maßstab 1:250	Bahnsteigplan Haltepunkt Carl-Sonnenschein-Siedlung / Düsseldorfer Straße BOStrab										Anlage 8.6a			
Format 1160x297 mm											Blatt 010			
Ausgabe vom 30.10.2020														
Planaufsteller	-	Phase	-	Gewerk	-	Planart	-	PSP-Code	-	Id. Nr.	-	Index	-	F
SPI	-	4	-	BA	-	BS	-	01_08_02_004	-	001	-	A	-	