






















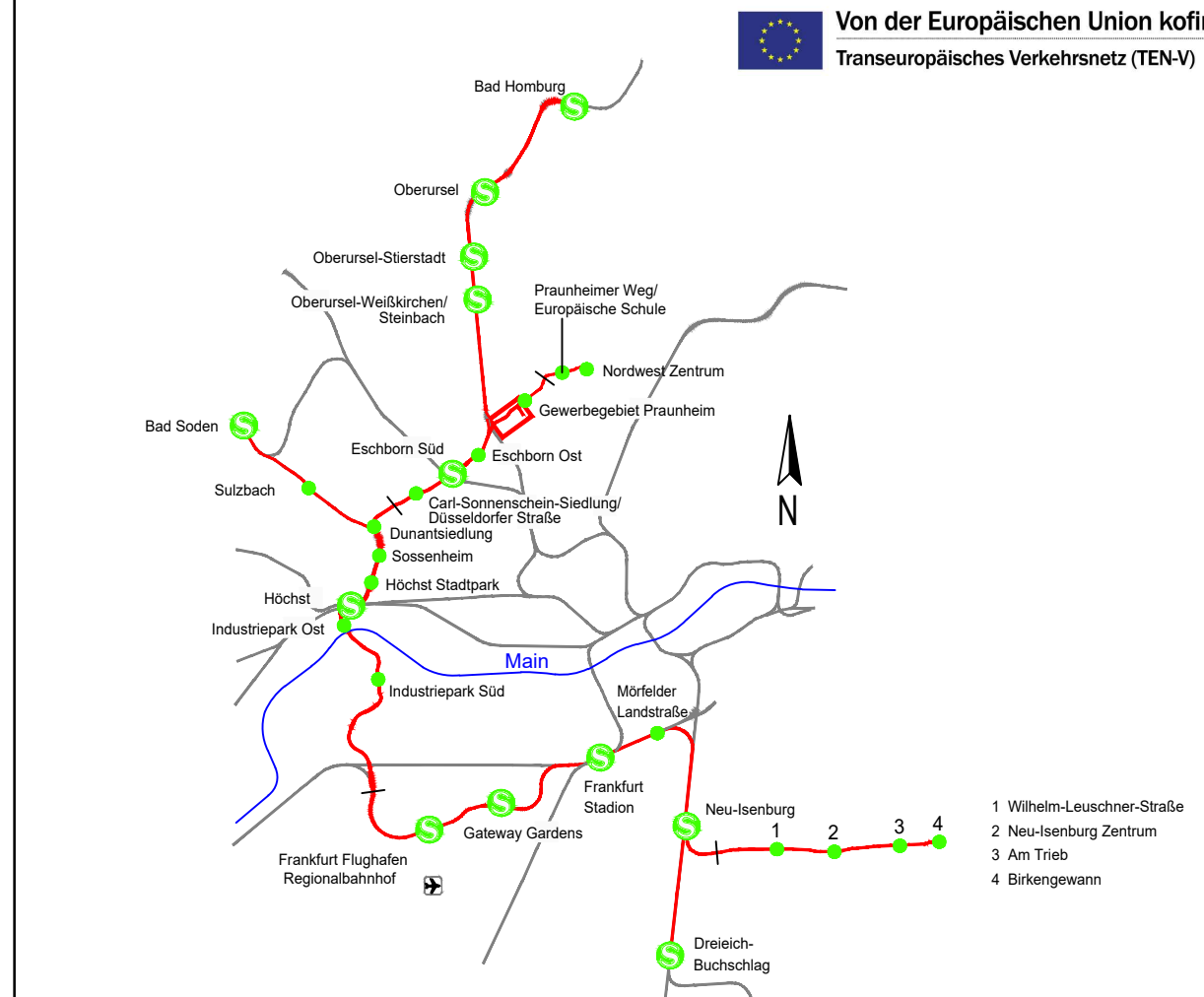
Legende

Gemarkungsgrenze			
Flurgrenze			
Flurstücksgrenze			
Flurstücksnummer	40/32		
Bestand			
Planung (zur Planfeststellung beantragt)			
Wirtschaftsweg inklusive Bankett, mit Angabe der Querneigung, befestigt wenn nicht anders angegeben			
Entwässerungsmulde			
Böschung			
Rampe			
Treppe			
Aufzug			
Weichenbauform (Schienenprofil-Zweigleisradius-Weichenneigung)	54-300-1:14		
Achsbezeichnung	100		
Neigungsbrechpunkt mit Angabe von Gradientenneigung (Streckenachse), Länge der Gefälle- bzw. Steigungsstrecke, Ausrichtungshalbmesser r, Tangentiallänge l <sub>a</sub> , Stichtmaß a, Höhe des Tangentialschnittpunkts über Normalhöhennull NW und Station			
Planung (nachrichtlich)			
tangierende Planung (nachrichtlich)			
Rückbau (zur Planfeststellung beantragt)			
Brunnen (WSG I) (nachrichtlich)			
Grenze WSG II und WSG III (nachrichtlich)			
Grenze Bebauungsplan (nachrichtlich)			
Grenze Vorbehaltsgebiet (nachrichtlich)			
Grenze Vorrangfläche (nachrichtlich)			
Grenze Landschaftsschutzgebiet (nachrichtlich)			
Schutzstreifen um Freileitungen inkl. Maststandorten (nachrichtlich)			
Überschwemmungsgebiet (nachrichtlich)			
OLA / Signalstandort (nachrichtlich)			
Anschluss an Bestand (nachrichtlich)			
Abkürzungen:			
Wasserschutzgebiet	WSG	Übergangsbogenanfang	UA
Radius [m]	r	Übergangsbogenende	UE
Innenbogenweiche	IBW	Bogenanfang	BA
Stammgleisradius	rs	Bogenende	BE
Zweigleisradius	rz	Bogenwechsel	BW

Plangrundlagen:  
- Amtliches Liegenschaftskatasterinformationssystem Stand 11/2019  
- Topografie Stand 09 / 2013 bis 2019  
- IVL Pläne Stand 2020  
- Leitungsstrassenbestandsauskunft Stand 01/2020  
- Weitere spezifische Plangrundlagen siehe Erläuterungsbericht

999	Numerierung gemäß Bauwerksverzeichnis (siehe Anlage 12)
999	entfallene Numerierung gemäß Bauwerksverzeichnis Index a (siehe Anlage 12)
999	Numerierung gemäß Bauwerksverzeichnis Index a (siehe Anlage 12)
999	entfallene Numerierung gemäß Bauwerksverzeichnis Index b (siehe Anlage 12)
999	Numerierung gemäß Bauwerksverzeichnis Index b (siehe Anlage 12)

2. Änderung  
Regionaltangente West / Pfä Nord



Geprüft gemäß BOS/ab	
FrankfurtM, den 09.02.2023	gez. Christian Walther
Lageplan: DB REF (DHN/82)	
0: 2. Änderung im Verfahren	07.02.2023 TM Datum Name
1: Änderung im Verfahren	23.10.2020 TM bearb. 07.02.2023 KM
0: Antisprachung	19.12.2017 TM gepr. 07.02.2023 KY
Index	Änderungen bzw. Ergänzungen

Genehmigungsplanung

Vorbereitender	Planverfasser						
 REGIONALTANGENTE WEST RTW Planungsgesellschaft mbH Seltendorfer Str. 17 60313 Frankfurt	 sweco  DB EBC GmbH  Planungsgesellschaft RTW Gesellschaft für die Schüler-Plan Ingenieurgesellschaft mbH Lindendamm 11 60314 Frankfurt						
Frankfurt/M, den 09.02.2023	gez. Horst Amann						
Frankfurt/M, den 09.02.2023	gez. I.A. Thorsten Meyer						
Lageplan Präunheim West							
Anlage 5.2b							
Blatt 020							
Bau-km 2,5+56 - 3,3+82							
Ausgabe vom 07.02.2023							
Planverfasser	Phase	Gezeichnet	Geprüft	Planist	PSP-Code	Bl. Nr.	Index
SPN	4	OV	UP	UP	01_02_20_500	50	8