

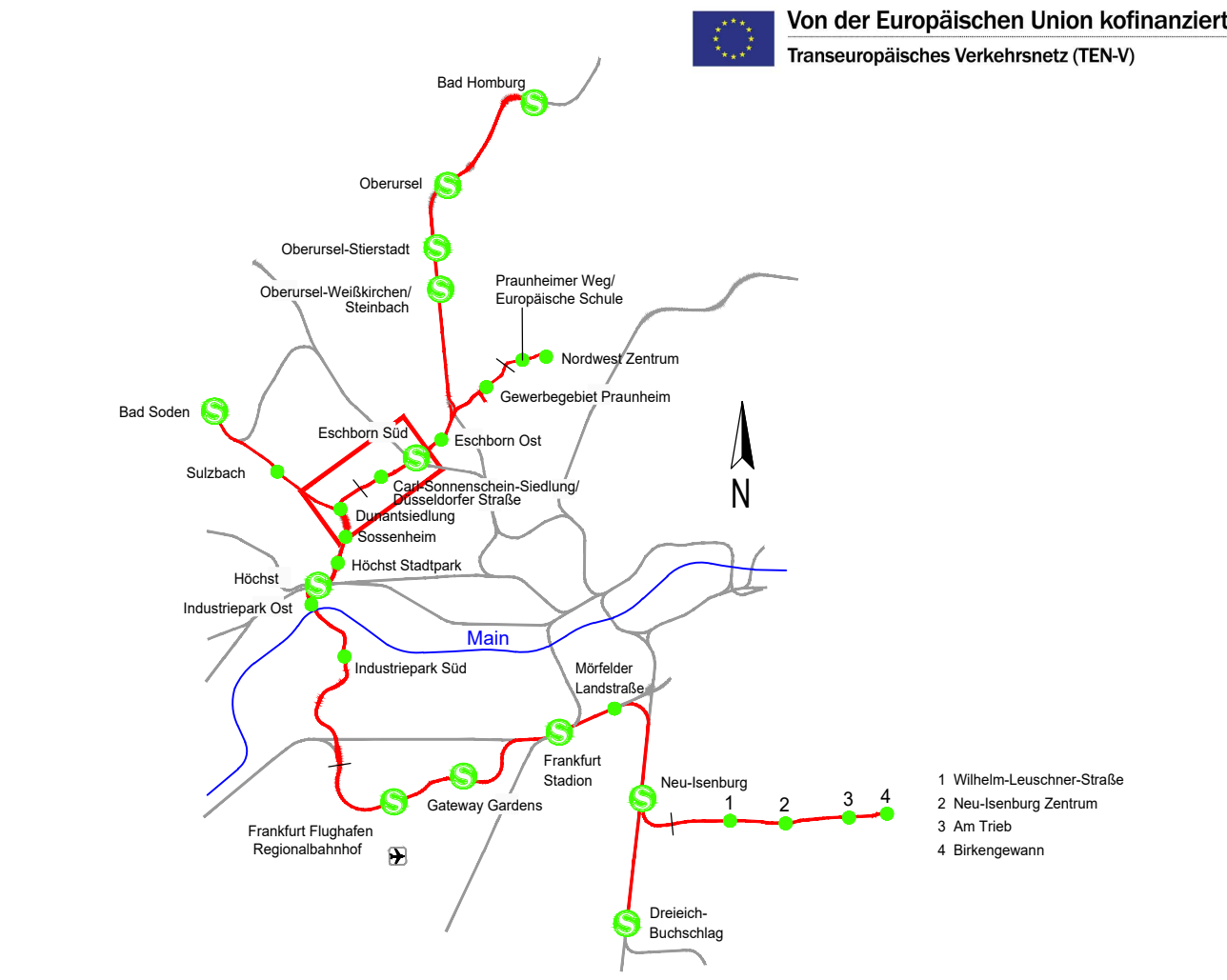
Legende

- Gemarkungsgrenze
- Flurgrenze
- Flurstücksgrenze
- Flurstücksnummer
- Bestand
- Planung (nachrichtlich)
- Achsbezeichnung
- tangierende Planung (nachrichtlich)
- Rückbau (zur Planfeststellung beantragt)
- Wasserschutzgebiete (WSG) (nachrichtlich)
- Brunnen (WSG I) (nachrichtlich)
- Grenze WSG II und WSG III (nachrichtlich)
- Grenze Bebauungsplan (nachrichtlich)
- Bebauungsplan (nachrichtlich)
- Grenze Vorbehaltsgebiet (nachrichtlich)
- Grenze Vorrangfläche (nachrichtlich)
- Grenze Landschaftsschutzgebiet (nachrichtlich)
- Schutzstreifen um Freileitungen inkl. Maststandorten (nachrichtlich)
- Überschwemmungsgebiet (nachrichtlich)

Plangrundlagen:
- Amtliches Liegenschaftskatasterinformationssystem Stand 11/2019
- Topografie Stand 09 / 2013 bis 2019
- IVL Pläne Stand 2020
- Leitungstrassenbestandsauskunft Stand 11/2019
- Weitere spezifische Plangrundlagen siehe Erläuterungsbericht



1. Änderung

Regionaltangente West / PfA Nord



Geprüft gemäß BOSTab		FrankfurtM, den 30.10.2020		gez. Jürgen Baum	

Genehmigungsplanung

Vorhabenträger		Planverfasser	
 RTW Planungsgesellschaft mbH Stiftstraße 9-17 60313 Frankfurt		 Planungsgesellschaft RTW Geschäftsführung als Schüler-Plan Ingenieurgesellschaft mbH Lindleystraße 11 60314 Frankfurt	
FrankfurtM, den 30.10.2020		FrankfurtM, den 30.10.2020	
gez. Horst Amann		gez. I.A. Thorsten Meyer	
Maßstab 1:5000		Übersichtslageplan Eschborn Mitte / Sulzbach	
Format 1084x362 mm		Bau-km 5.0+68 - 7.0+00	
Planverfasser SPI		Anlage 4.2a	
Phase 4		Blatt 020	
Gewerk OV		Ausgabe vom 30.10.2020	
Planart UB		Index	
PSP-Code 01_00_00_000		Format pdf	