

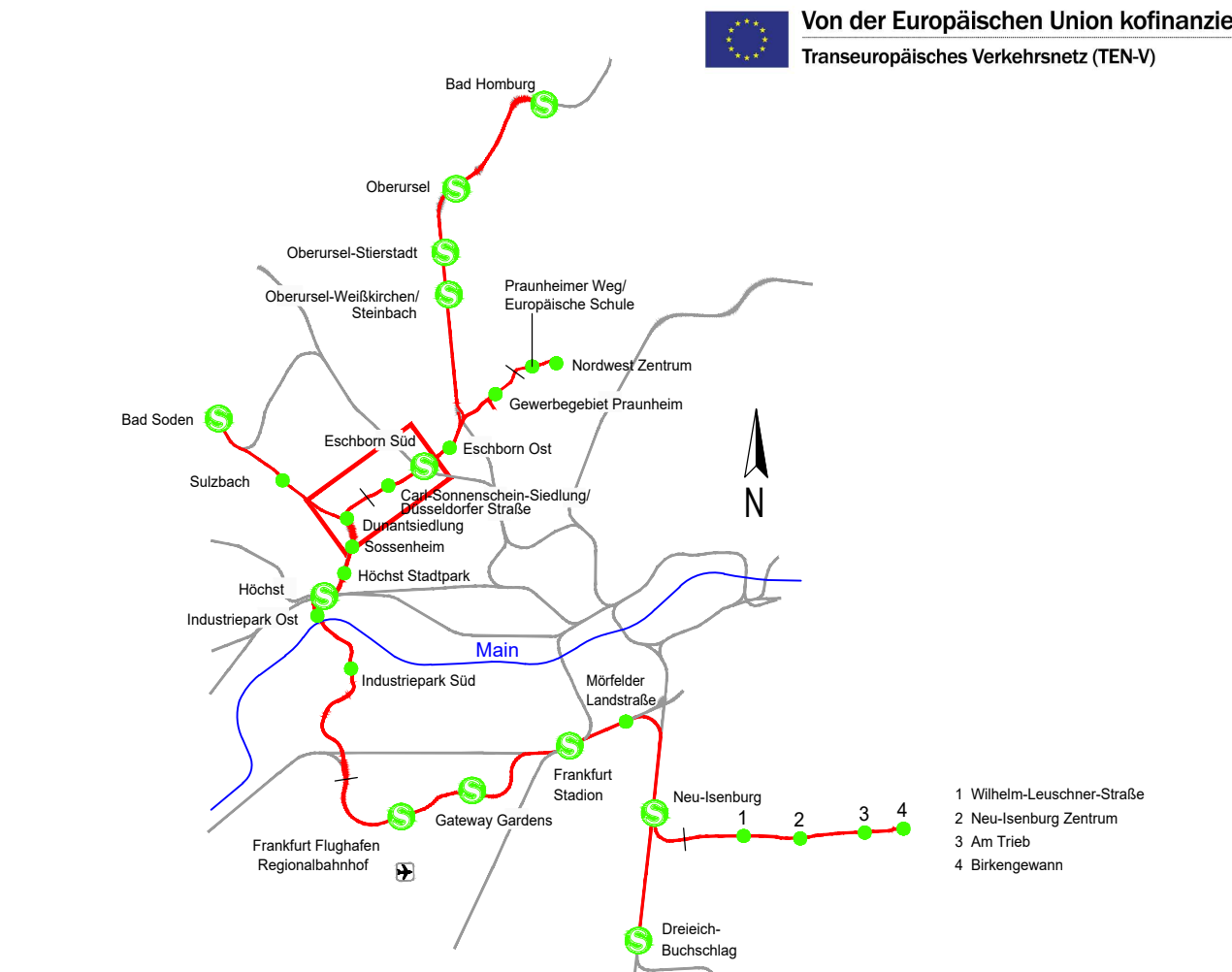
Legende

- Gemarkungsgrenze
- Flurgrenze
- Flurstücksgrenze
- Flurstücksnummer
- Bestand
- Planung (nachrichtlich)
- Achsbezeichnung
- tangierende Planung (nachrichtlich)
- Rückbau (zur Planfeststellung beantragt)
- Wasserschutzgebiete (WSG) (nachrichtlich)
- Brunnen (WSG I) (nachrichtlich)
- Grenze WSG II und WSG III (nachrichtlich)
- Grenze Heilquellenschutzgebiet (nachrichtlich)
- Grenze Bebauungsplan (nachrichtlich)
- Bebauungsplan (nachrichtlich)
- Grenze Vorbehaltsgebiet (nachrichtlich)
- Grenze Vorrangfläche (nachrichtlich)
- Grenze Landschaftsschutzgebiet (nachrichtlich)
- Schutzstreifen um Freileitungen inkl. Maststandorten (nachrichtlich)
- Überschwemmungsgebiet (nachrichtlich)

Plangrundlagen:
- Amtliches Liegenschaftskatasterinformationssystem Stand 11/2019
- Topografie Stand 09 / 2013 bis 2019
- IVL Pläne Stand 2020
- Leitungstrassenbestandsauskunft Stand 11/2019
- Weitere spezifische Plangrundlagen siehe Erläuterungsbericht



2. Änderung

Regionaltangente West / PfA Nord



Geprüft gemäß BOSTab		Frankfurt/M, den 16.12.2022		gez. Christian Walner	
b	2. Änderung im Verfahren	14.12.2022	TM	Lagesystem: DB_REF	
				Höhensystem: DB_REF (DHHN92)	
a	1. Änderung im Verfahren	23.10.2020	TM	bearb.	14.12.2022
0	Antragsfassung	19.12.2017	TM	gez.	14.12.2022
Index	Änderungen bzw. Ergänzungen	Datum	Name	gepr.	14.12.2022

Genehmigungsplanung

Vorhabenträger		Planverfasser			
 RTW Planungsgesellschaft mbH Stiftstraße 9-17 60313 Frankfurt		 Planungsgemeinschaft RTW Geschäftsführung c/o Schüler-Plan Ingenieurgesellschaft mbH Lindleystraße 11 60314 Frankfurt			
Frankfurt/M, den 16.12.2022		Frankfurt/M, den 16.12.2022		gez. I.A. Thorsten Meyer	
Maßstab 1:5000		Übersichtslageplan Eschborn Mitte / Sulzbach		Anlage 4.2b	
Format 1084x362 mm		Bau-km 5.0+68 - 7.0+00		Blatt 020	
Planverfasser		Ausgabe vom 14.12.2022			
SPi	Phase 4	Gewerk OV	Planart UB	PSP-Code 01_00_00_000	Id. Nr. 002
					Index B
					Format pdf