

Schutzgüter Mensch, Landschaftsbild und Kultur- und sonstige Sachgüter - Bestand, Bewertung und Konflikte

Landschaft mit Bewertung und Bezeichnung

- sehr geringer funktionaler Wert
- geringer funktionaler Wert
- mittlerer funktionaler Wert
- Bezeichnung der Landschaftsbilder

Kultur- und sonstige Sachgüter

- Kulturgut mit Bezeichnung und 500 m Puffer (vgl. UVS)
- Flächendenkmal (Friedhof Höchst)

Mensch

- Wohngebiet - hoher funktionaler Wert
- Mischgebiet - mittlerer funktionaler Wert
- Gewerbegebiet - niedriger funktionaler Wert
- Aussiedlerhof - mittlerer funktionaler Wert

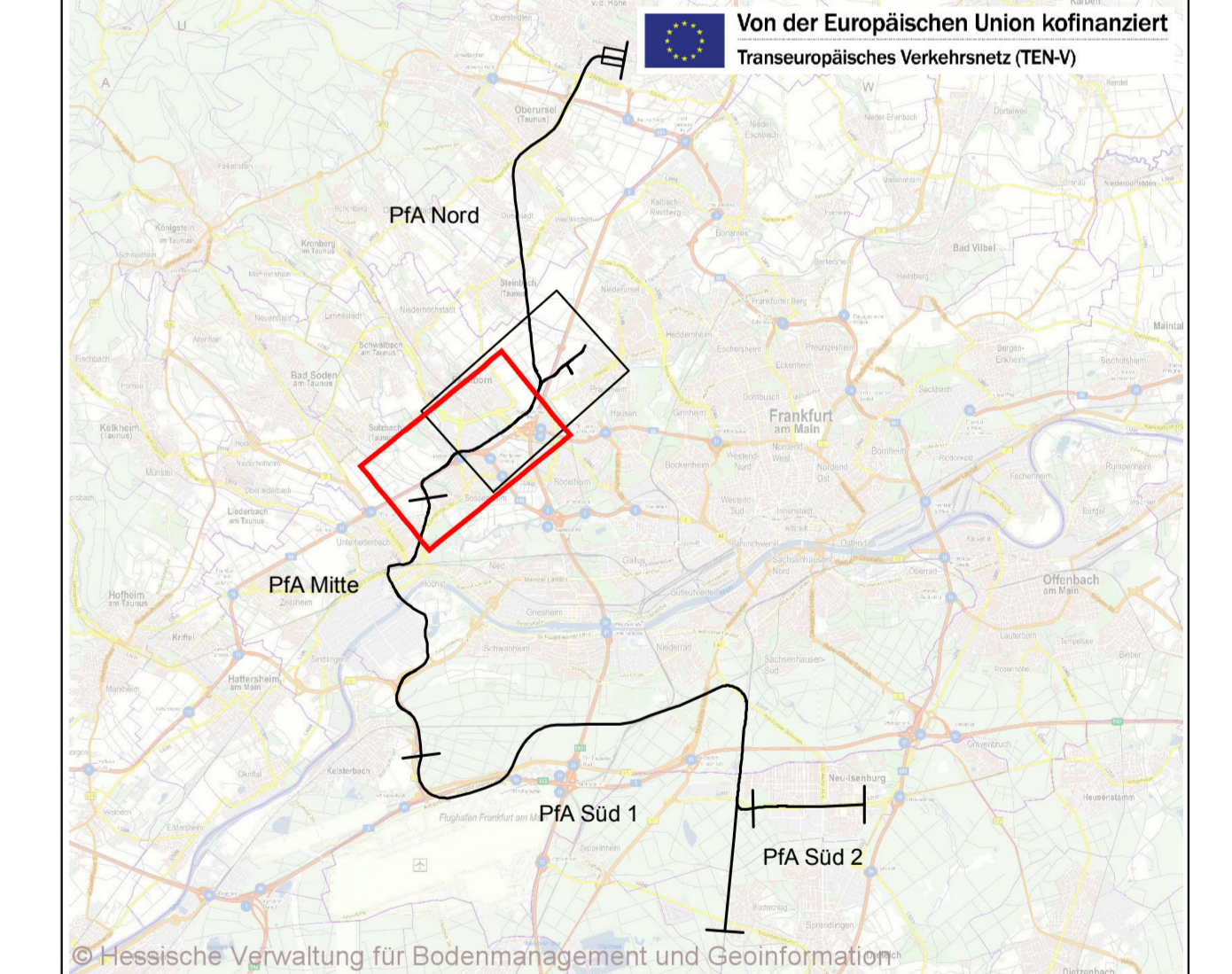
Technische Planung

- Versiegelung; Befestigung
- Gleisbereich
- Bankett
- Böschung und Entwässerung
- Baustraßen und BE-Flächen
- BE-Flächen zur Kabelablage

Untersuchungsraum



- Untersuchungsraum
- Untersuchungsraum Landschaftsbild
- Konfliktbereich (siehe Kasten)

Regionaltangente West / Pfa Nord



Titel	Regionaltangente West / Pfa Nord
Stand	07.12.2017
Stand	07.12.2017
Stand	07.12.2017

Genehmigungsplanung

 RTW - Verkehrsplanung 60533 Frankfurt	 BAADER KONZEPT 60439 Frankfurt
Frankfurt, den 19.12.2017 gez. Horst Amann	Frankfurt, den 19.12.2017 gez. Dr. Markus Gonsler

Maststab	1:5000	Anlage	19.1.2.1
Format	A3	Blatt	2 von 2
Planungsphase	Planung	Ausgabe von	08.12.2017

Plangrundlagen:
 - Luftbilder DOP 40 (HLBG)
 - ALKIS (HLBG)
 - Technische Planung: PG RTW Frankfurt (nachrichtlich)

Baader Konzept
 Z:\2020\1313\02-RTW\Gefährdungsstudie\KARTEN\Karten_UVS_Nord\19.1.2.1_PFA_Nord_Best_Bew_Landschaftsbild_19.1.2.1_5000.mxd