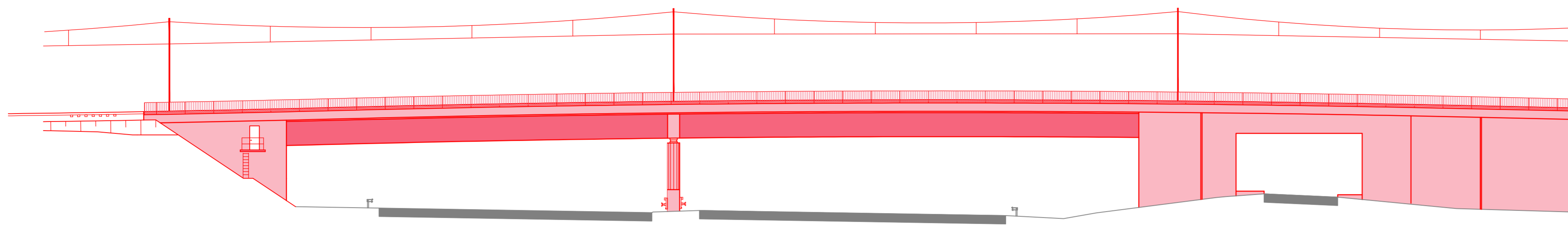
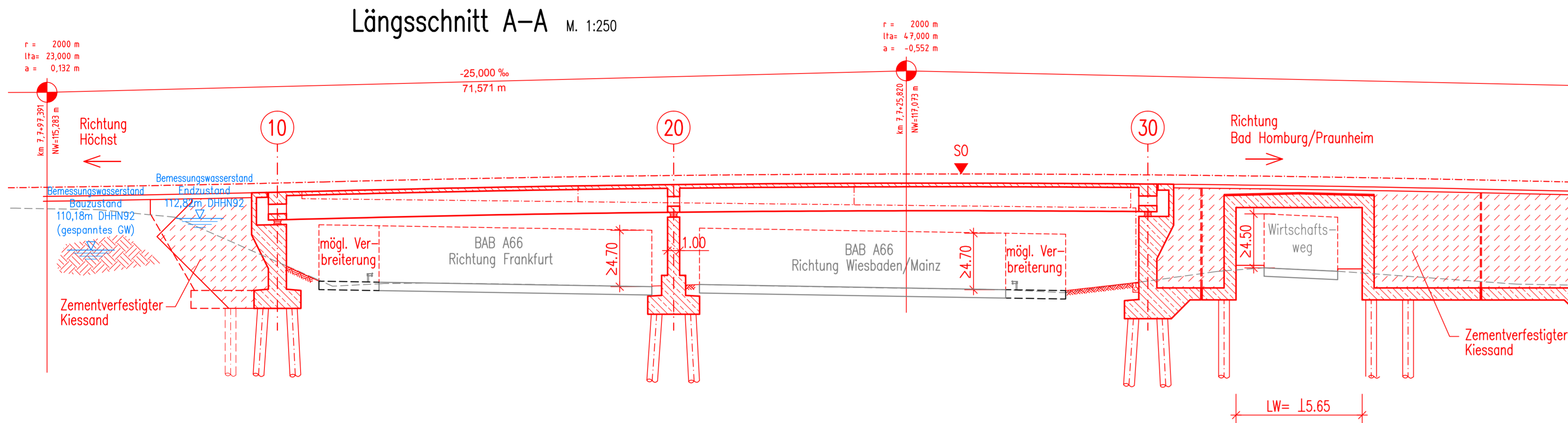


Ansicht von Osten M. 1:250



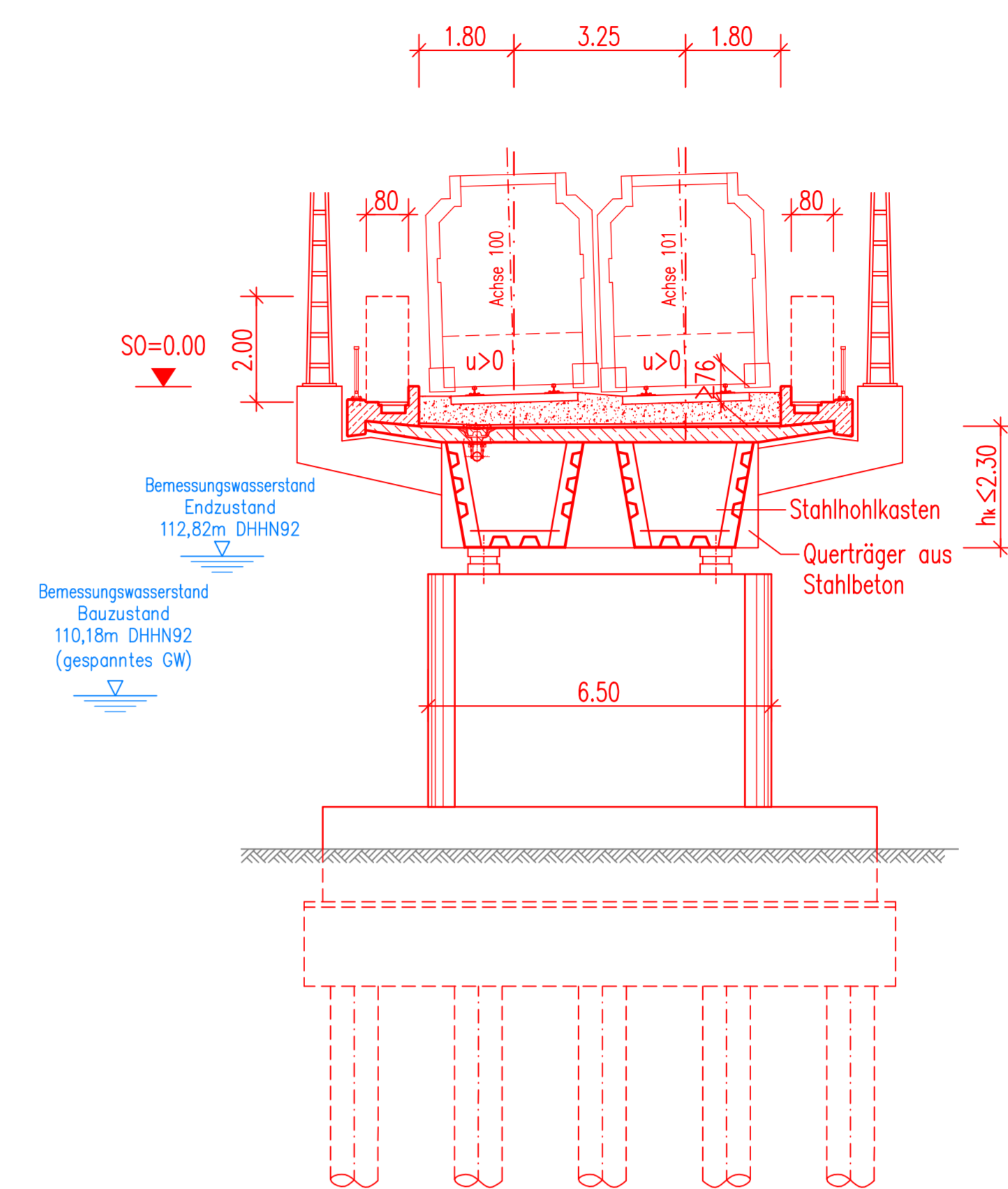
Anschluss siehe Anlage 13.11

Längsschnitt A-A M. 1:250

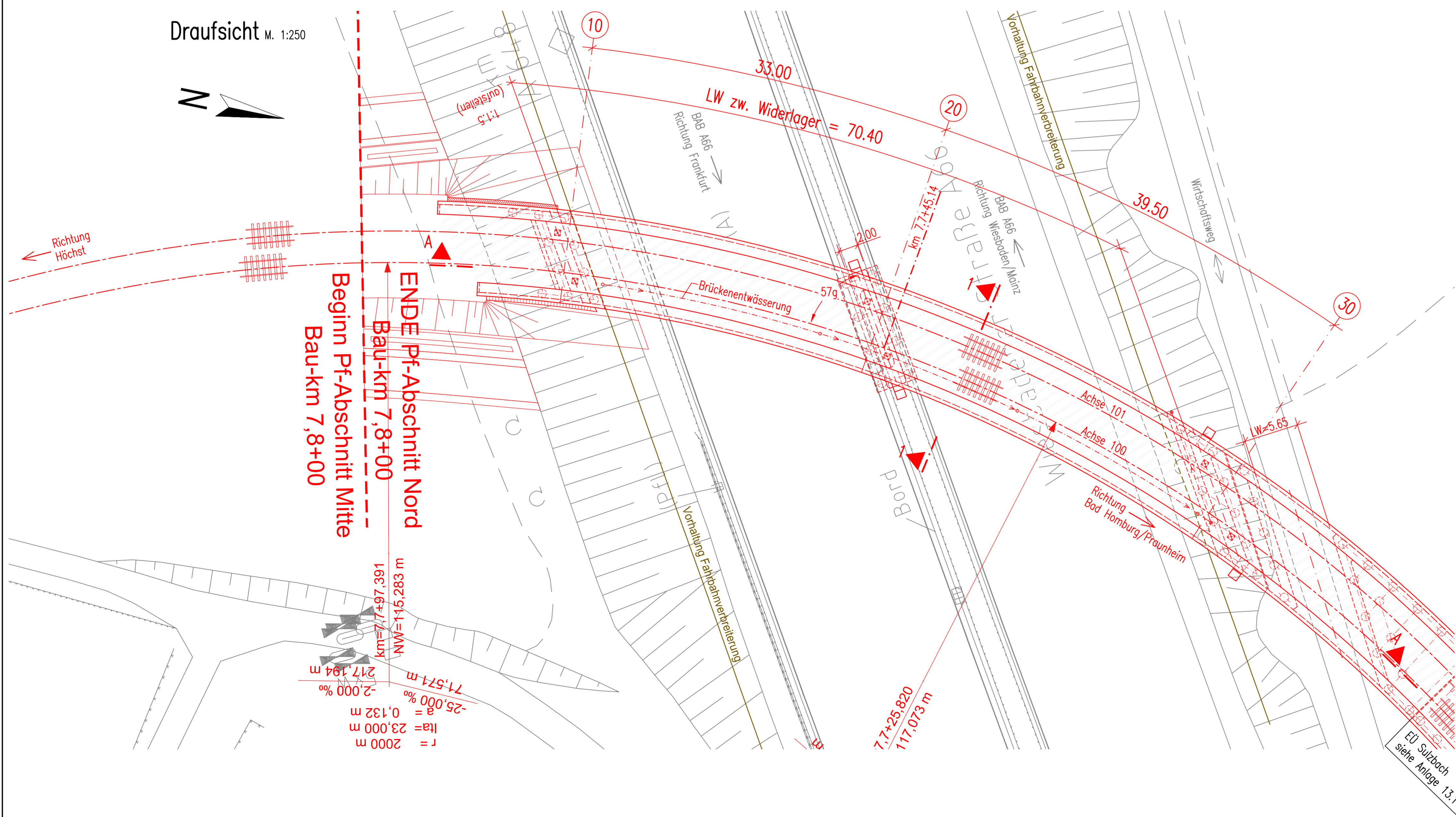


Anschluss siehe Anlage 13.11

Schnitt 1-1 M. 1:100



Draufsicht M. 1:250



Legende:

- Bestand (Kataster, Vermessung)
- Planung (zur Planfeststellung beantragt)
- tangierende Planung (nachrichtlich)
- ⊕ Bohrfpahl in Draufsicht
- ⊠ Brückenlager in Draufsicht
- ▤ Treppe in Draufsicht
- ▨ Pflasterung in Draufsicht
- ▩ Böschung in Draufsicht

Kilometrierung bezieht sich auf die Achse 100

Leitungstrassen siehe Anlage 17

Plangrundlagen:

- Amtliches Liegenschaftskatasterinformationssystem Stand 05/2016
- Topografie Stand 09/2013
- Leitungstrassenbestandsauskunft Stand 04/2013
- Weitere spezifische Plangrundlagen siehe Erläuterungsbericht

Gründung schematisch dargestellt. Gründung wird in der Ausführungsplanung unter Berücksichtigung des wasserrechtlichen Erlaubnisantrages detailliert.

Oberleitung schematisch dargestellt. Detaillierung erfolgt in der Ausführungsplanung.

Regionaltangente West / PfA Nord

Von der Europäischen Union kofinanziert
Transseuropäisches Verkehrsnetz (TEN-V)

Geprüft gemäß BOS/Strab
Frankfurt/M. den 19.12.2017 gez. i.A. Jürgen Baum

Index	Änderungen bzw. Ergänzungen	Datum	Name	gepr.
		15.12.2017	HI	
		15.12.2017	IVS	
		15.12.2017	TM	

Genehmigungsplanung

Vorhabenträger: RTW Planungsgesellschaft mbH
Planverfasser: Schüler-Plan Ingenieurgesellschaft mbH, SWECO, DBI

Frankfurt/M. den 19.12.2017 gez. Horst Amann
Frankfurt/M. den 19.12.2017 gez. i.A. Thorsten Meyer

Maßstab: 1:200
Format: A3
Anlage: 13.12
Blatt: 12
Ausgabe vom: 15.12.2017

Bauwerksplanung
Neubau EU BAB A66
Bau-km 7.7+45.14

Planverfasser	Phase	Datum	Blatt	Blatt	Blatt	Blatt	Blatt	Blatt	Blatt
SP	4	02	BW	191-341	012	1	1	1	1