Ansicht von Osten M. 1:250

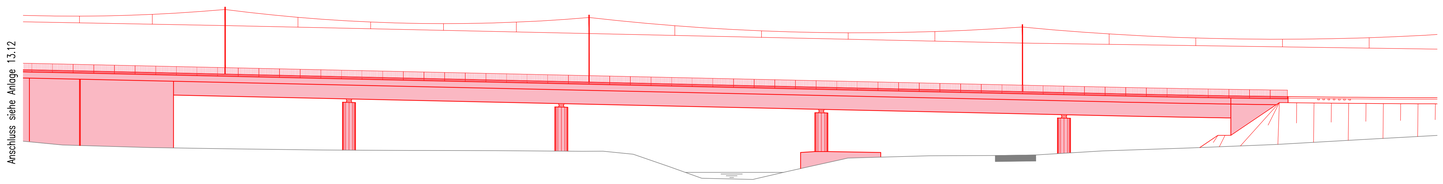

Längsschnitt A–A M. 1:250

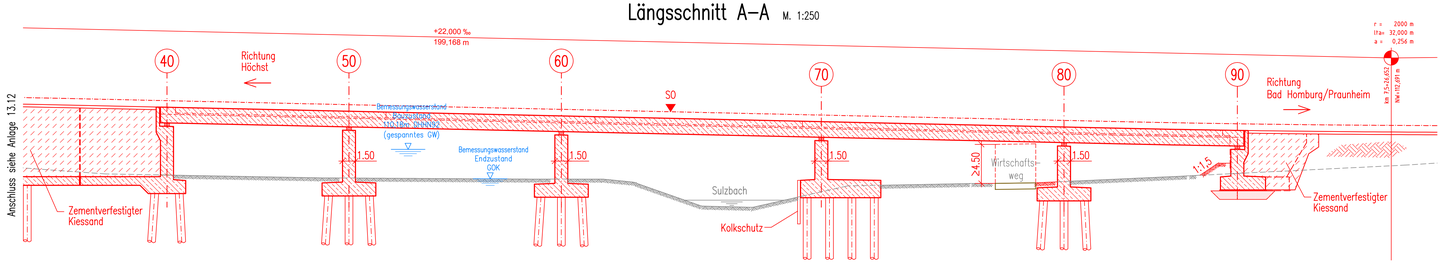

Schnitt 1–1 M. 1:100

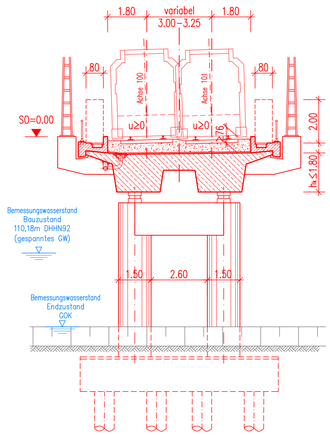

Draufsicht M. 1:250

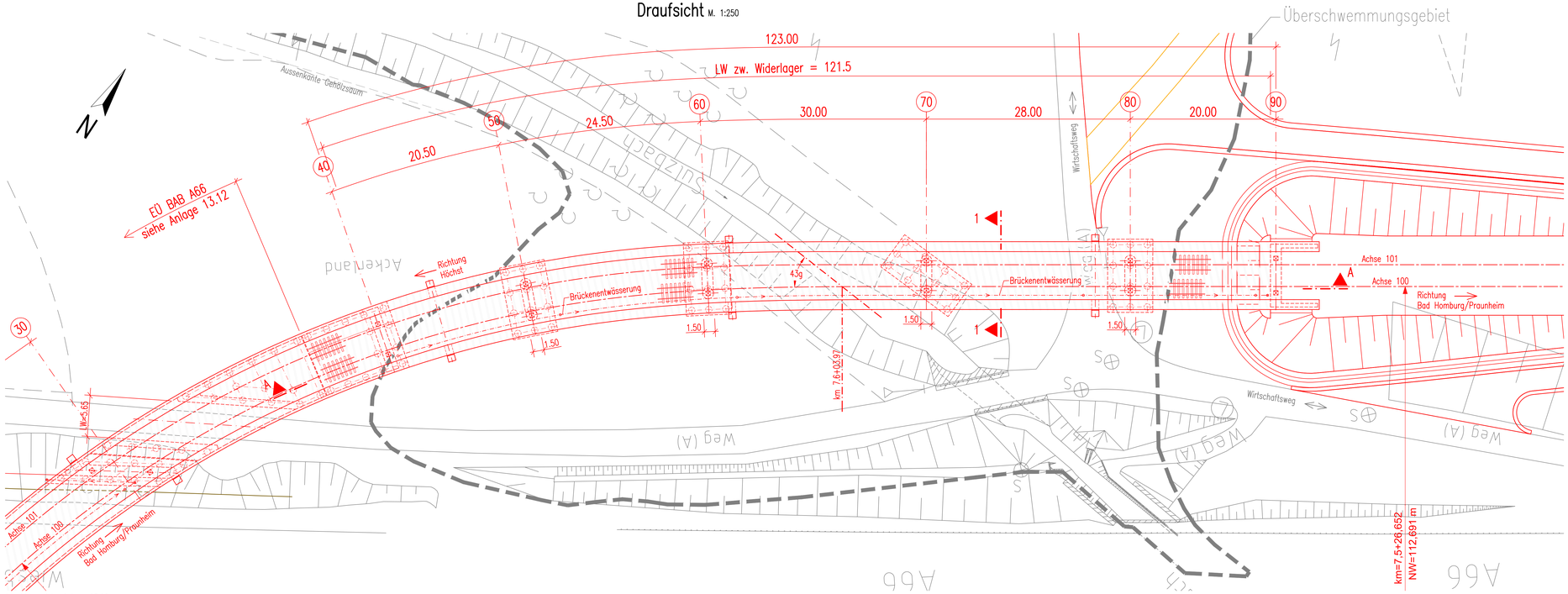

Legende:

- Bestand (Kataster, Vermessung)
- Planung (zur Planfeststellung beantragt)
- Bohrpfahl in Draufsicht
- Brückenlager in Draufsicht
- Treppe in Draufsicht
- Pflasterung in Draufsicht
- oben / unten Böschung in Draufsicht

Kilometrierung bezieht sich auf die Achse 100

Leitungstrassen siehe Anlage 17

Plangrundlagen:

- Amtliches Liegenschaftskatasterinformationsystem Stand 05/2016
- Topografie Stand 09/2013
- Leitungstrassenbestandsauskunft Stand 04/2013
- Weitere spezifische Plangrundlagen siehe Erläuterungsbericht

Gründung schematisch dargestellt. Gründung wird in der Ausführungsplanung unter Berücksichtigung des wasserrechtlichen Erlaubnisantrages detailliert.

Oberleitung schematisch dargestellt. Detaillierung erfolgt in der Ausführungsplanung.

Regionaltangente West / PfA Nord

Von der Europäischen Union kofinanziert
Transeuropäisches Verkehrsnetz (TEN-V)

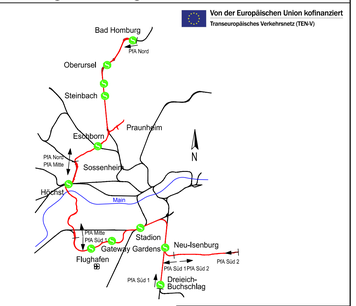

Geprüft gemäß BOStrab

Frankfurt/M, den 19.12.2017 gez. i.A. Jürgen Baum

				Lagesystem:	DB_REF	
				Höhensystem:	DB_REF (DHHN92)	
					Datum	Name
				bearb.	15.12.2017	HI
				gez.	15.12.2017	IvS
Index	Änderungen bzw. Ergänzungen	Datum	Name	gepr.	15.12.2017	TM

Genehmigungsplanung

Vorhabenträger

RTW Planungsgesellschaft mbH
Stiftstraße 9-17
60313 Frankfurt

Frankfurt/M, den 19.12.2017 gez. Horst Amann

Planverfasser

Schüßler-Plan Ingenieurgesellschaft mbH
SWECO
DB E&C GmbH

Planungsgemeinschaft RTW
Geschäftsführung
Schüßler-Plan
Ingenieurgesellschaft mbH
Lindleystraße 11
60314 Frankfurt

Frankfurt/M, den 19.12.2017 gez. i.A. Thorsten Meyer

Maßstab 1:250 1:100

Format 118.8x67 Acm

Bauwerksplanung
Neubau EÜ Sulzbach

Bau-km 7.6+03.97

Anlage 13.11

Blatt 11

Ausgabe vom 15.12.2017

Planaufsteller	Phase	Gewerk	Planart	drt. Struktur	Bl. Nr.	Index	Status	Format
SP	4	02	BW	191-191	011	–	1	pdf