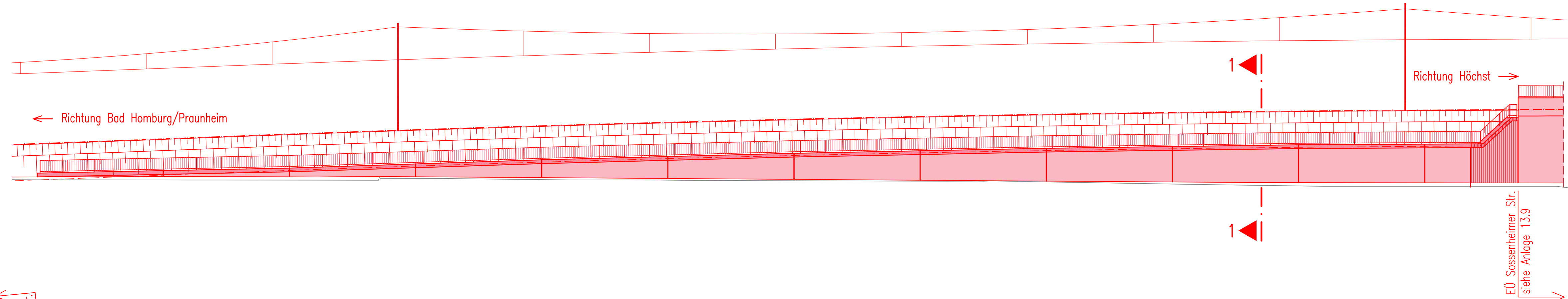







Ansicht von Norden M 1:200



**Legende:**

- Bestand
- Planung (zur Planfeststellung beantragt)
- Rückbau (zur Planfeststellung beantragt)
-  Bohrpfehl in Draufsicht
-  Brückenlager in Draufsicht
-  Treppe in Draufsicht
-  Pflasterung in Draufsicht
-  Böschung in Draufsicht  
oben  
unten

Kilometrierung bezieht sich auf die Achse 100

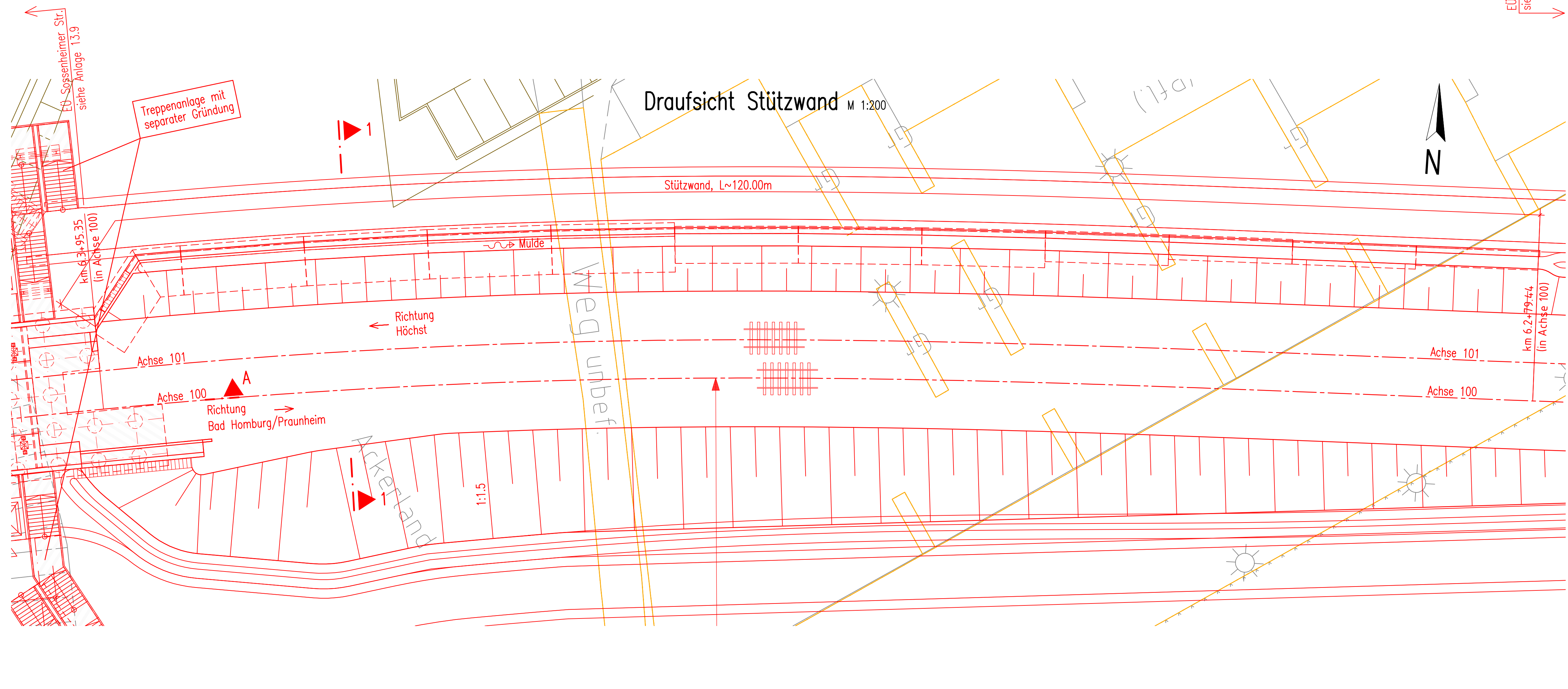
Leitungstrassen siehe Anlage 17

**Plangrundlagen:**

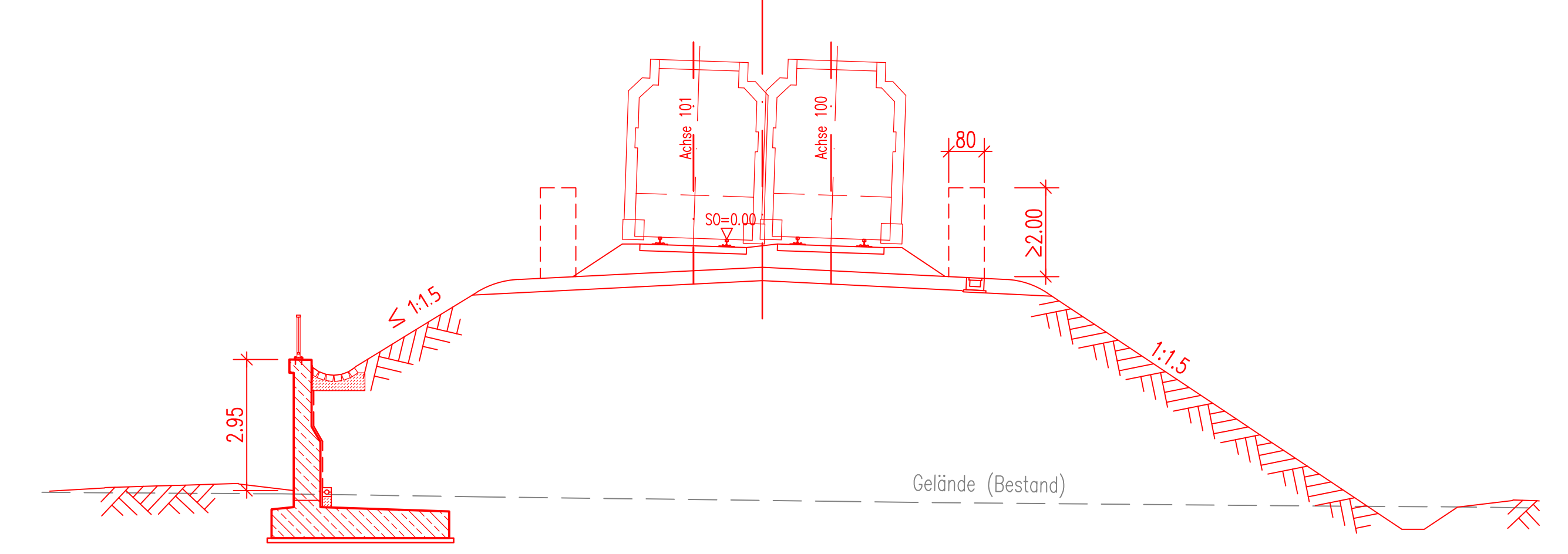
- Amtliches Liegenschaftskatasterinformationssystem Stand 05/2016
- Topografie Stand 09/2013
- Leitungstrassenbestandsauskunft Stand 04/2013
- Weitere spezifische Plangrundlagen siehe Erläuterungsbericht

Gründung schematisch dargestellt. Gründung wird in der Ausführungsplanung unter Berücksichtigung des wasserrechtlichen Erlaubnisantrages detailliert.

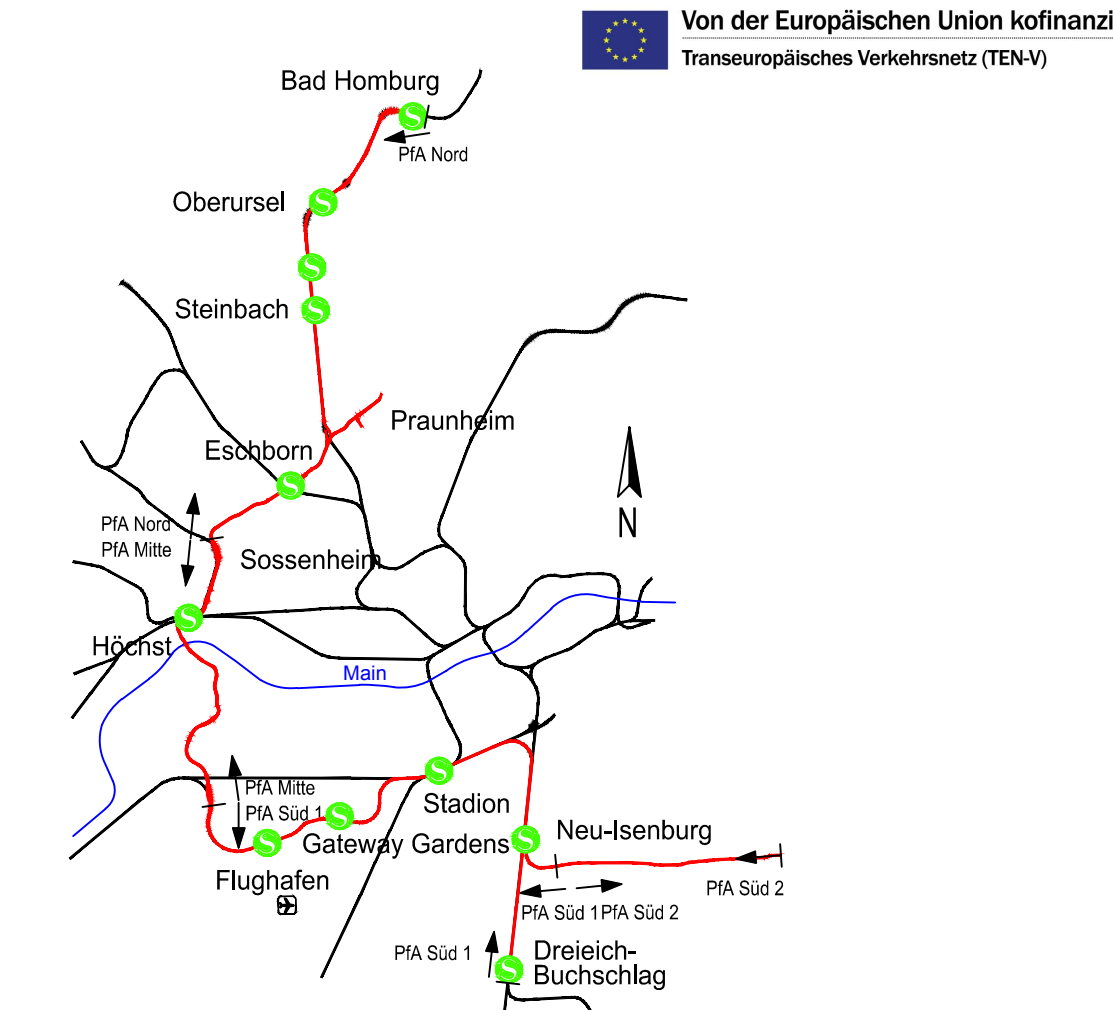
Oberleitung schematisch dargestellt. Detaillierung erfolgt in der Ausführungsplanung.



Schnitt 1-1 M 1:100



Regionaltangente West / PfA Nord



Geprüft gemäß BOStrab  
Frankfurt/M., den 19.12.2017 gez. i.A. Jürgen Baum

		Lagesystem: DB_REF		Höhensystem: DB_REF (D+HHN02)	
		Datum		Name	
	bearb.	15.12.2017		HI	
	gez.	15.12.2017		IVS	
Index	Änderungen bzw. Ergänzungen	Datum	Name	gepr.	15.12.2017
				TM	

Genehmigungsplanung

<p>Vorbereitender</p>  <p>RTW Planungsgesellschaft mbH Stiftstraße 9-17 60313 Frankfurt</p>	<p>Planverfasser</p>    <p>Planungsgesellschaft RTW Geschäftsführung c/o Schübler-Plan Ingenieurgesellschaft mbH Lindleystraße 11 60314 Frankfurt</p>
Frankfurt/M., den 19.12.2017 gez. Horst Amann	Frankfurt/M., den 19.12.2017 gez. i.A. Thorsten Meyer

<p>Maßstab 1:200 1:100</p> <p>Format 84,1x59,4cm</p>	<p><b>Bauwerksplanung</b> Neubau Stützwand Düsseldorf Straße</p> <p><b>Bau-km 6.2+79.4 bis 6.3+95.4</b></p>	<p>Anlage 13.10</p> <p>Blatt 10</p> <p>Ausgabe vom 15.12.2017</p>																	
<table border="1"> <thead> <tr> <th>Planverfasser</th> <th>Phase</th> <th>Gewerk</th> <th>Planart</th> <th>Id. Nr.</th> <th>Index</th> <th>Status</th> <th>Format</th> </tr> </thead> <tbody> <tr> <td>SP</td> <td>4</td> <td>02</td> <td>BW</td> <td>165-165</td> <td>010</td> <td>1</td> <td>pdf</td> </tr> </tbody> </table>	Planverfasser	Phase	Gewerk	Planart	Id. Nr.	Index	Status	Format	SP	4	02	BW	165-165	010	1	pdf			
Planverfasser	Phase	Gewerk	Planart	Id. Nr.	Index	Status	Format												
SP	4	02	BW	165-165	010	1	pdf												

P:\Bauplan\00090\_Regionaltangente\_West\werk2\_neubau\1\_PfA\_Nord\_LPH-Konstruktiv\02\_Zeichnungen\BIM\09.010\_EU\_Sossenheim\_Straße\_STW\_Draufsicht\BIM\09.010\_EU\_Sossenheim\_Straße\_STW\_Draufsicht\_Schnitt\_1-1.dwg