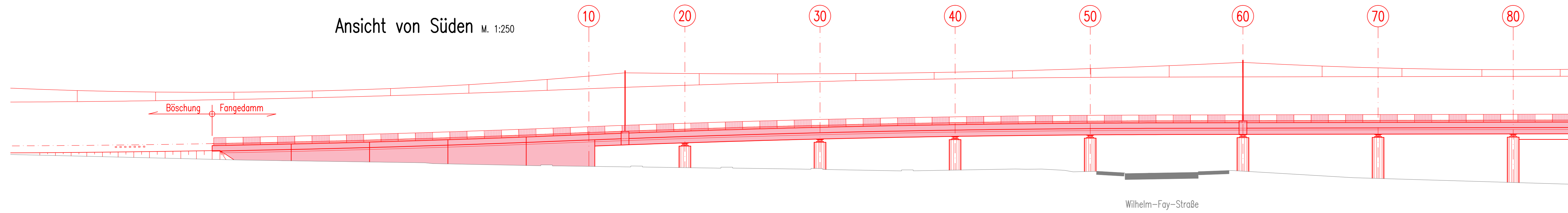
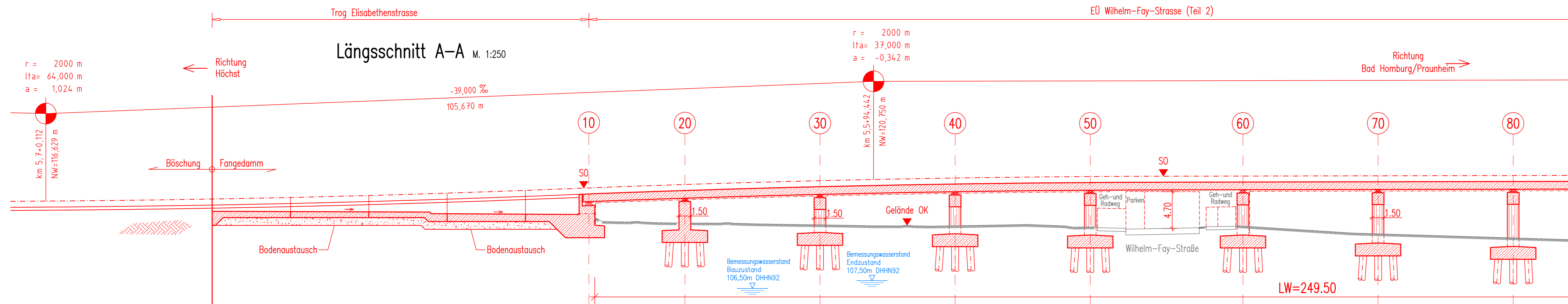


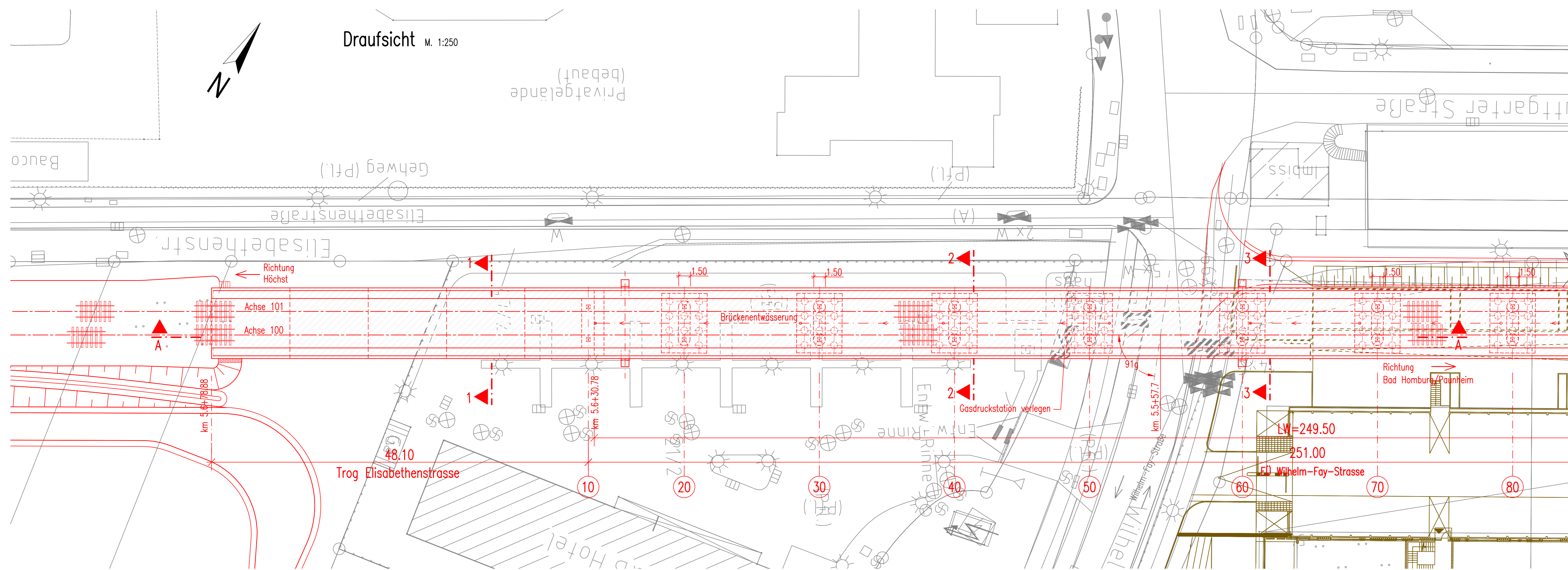
Ansicht von Süden M. 1:250



Längsschnitt A-A M. 1:250



Draufsicht M. 1:250



Anschluss siehe Anlage 13.7

**Legende:**

- Bestand
- Planung (zur Planfeststellung beantragt)
- tangierende Planung (nachrichtlich)
- ⊕ Bohrfahl in Draufsicht
- ⊗ Brückenlager in Draufsicht
- ▨ Treppe in Draufsicht
- ▨ Pflasterung in Draufsicht
- ▨ oben
- ▨ unten
- ▨ Böschung in Draufsicht

Kilometrierung bezieht sich auf die Achse 100

Leitungstrassen siehe Anlage 17

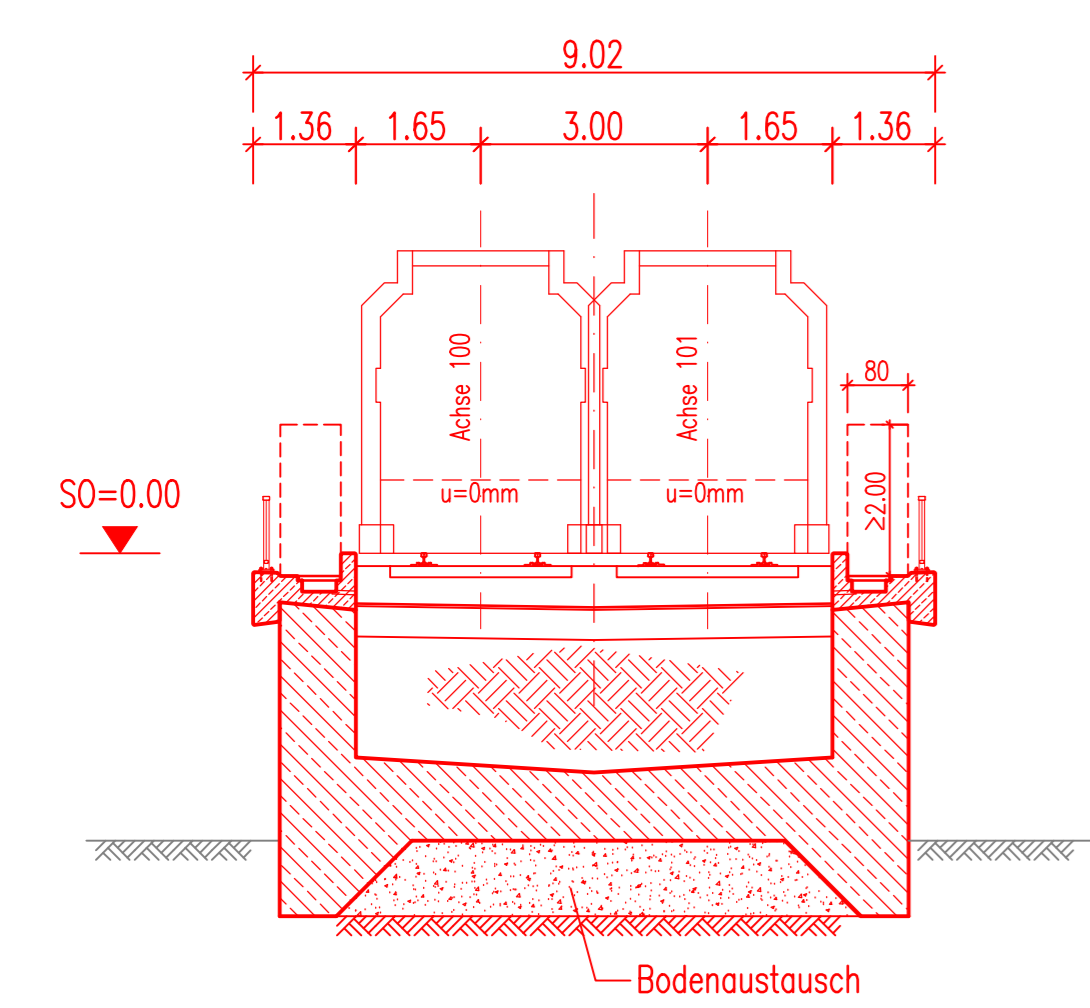
**Plangrundlagen:**

- Amtliches Liegenschaftskatasterinformationssystem Stand 05/2016
- Topografie Stand 09/2013
- Leitungstrassenbestandsauskunft Stand 04/2013
- Weitere spezifische Plangrundlagen siehe Erläuterungsbericht

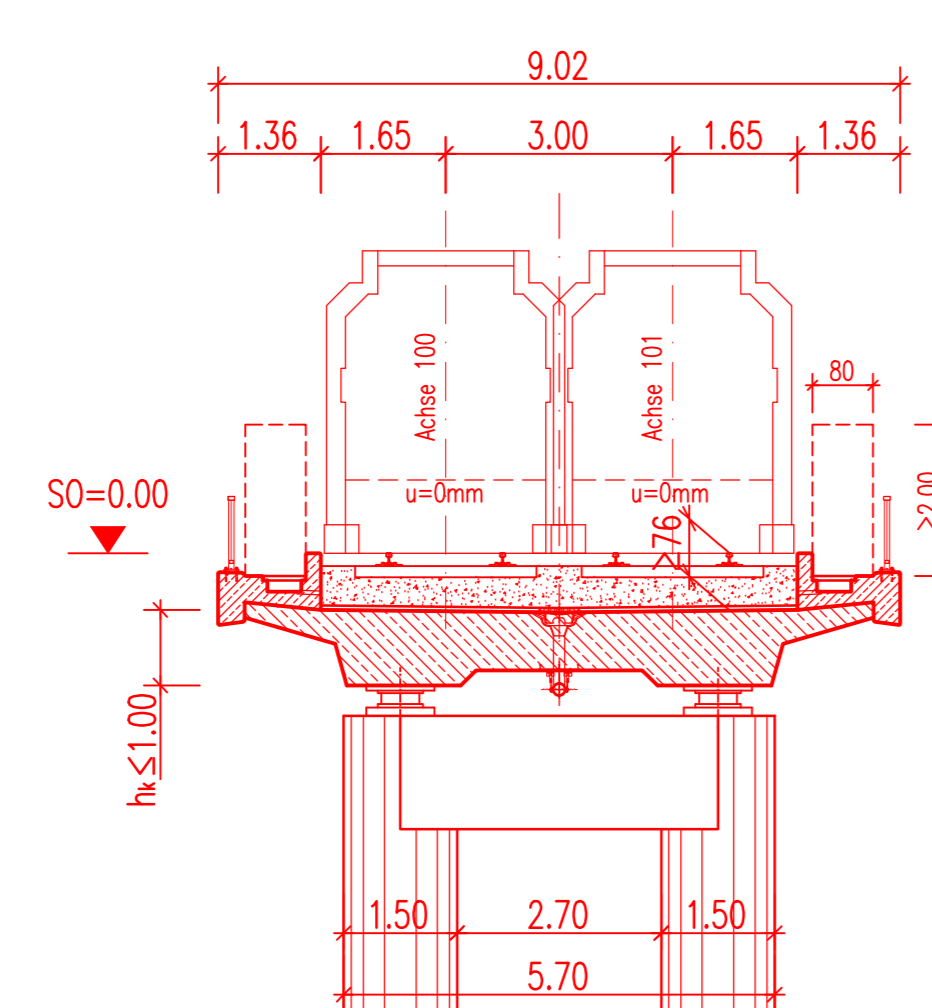
Gründung schematisch dargestellt. Gründung wird in der Ausführungsplanung unter Berücksichtigung des wasserrechtlichen Erlaubnisantrages detailliert.

Überleitung schematisch dargestellt. Detaillierung erfolgt in der Ausführungsplanung.

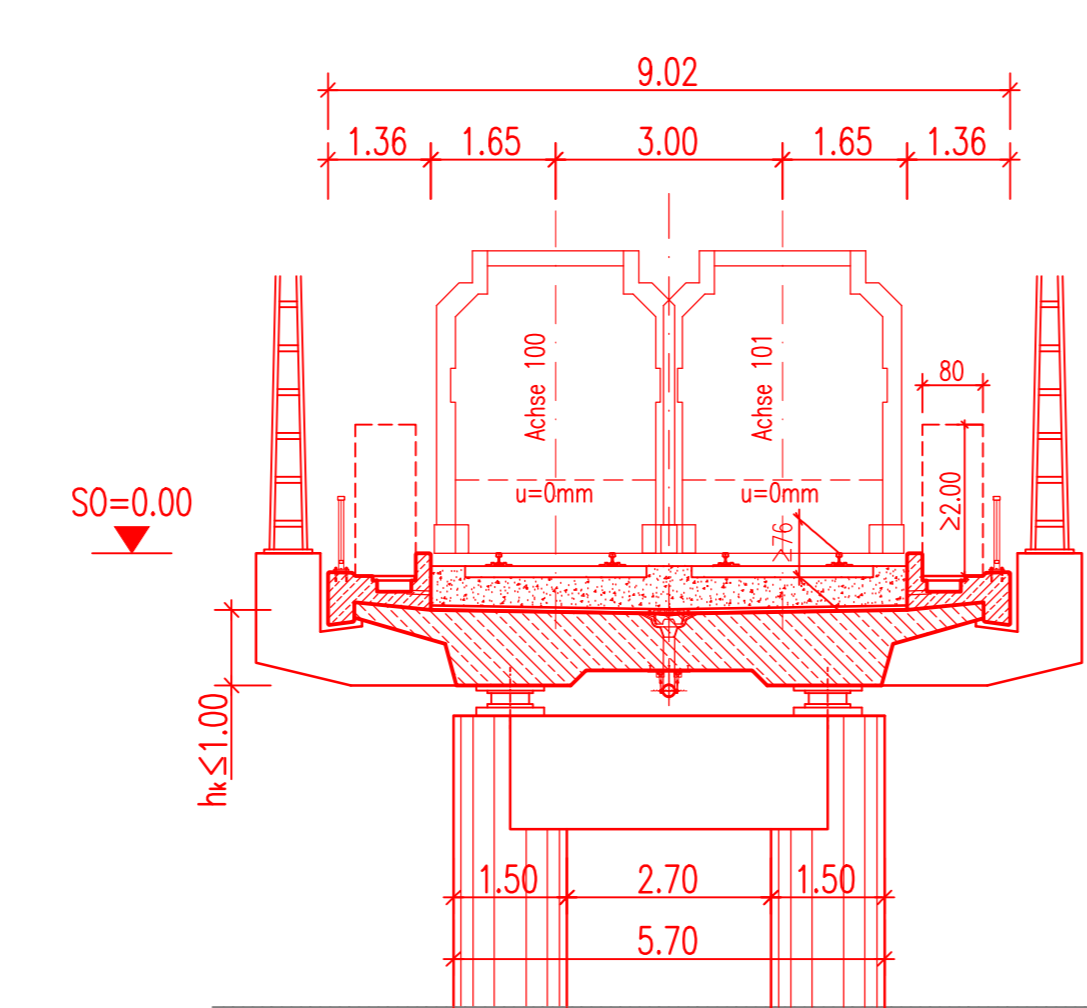
Schnitt 1-1 M. 1:100



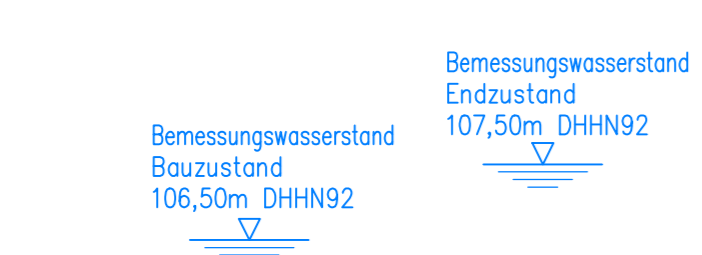
Schnitt 2-2 M. 1:100



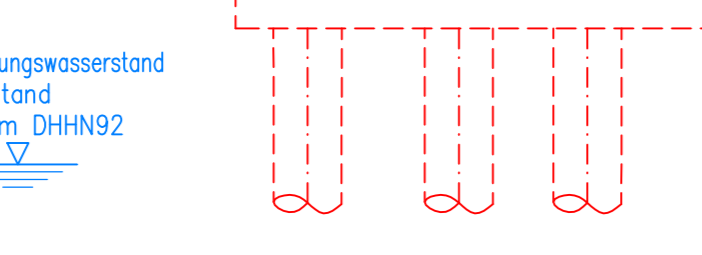
Schnitt 3-3 M. 1:100



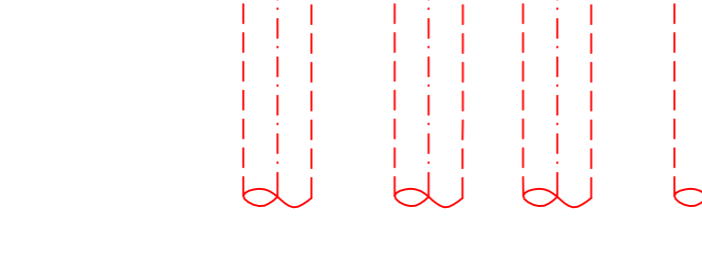
Schnitt 1-1 M. 1:100



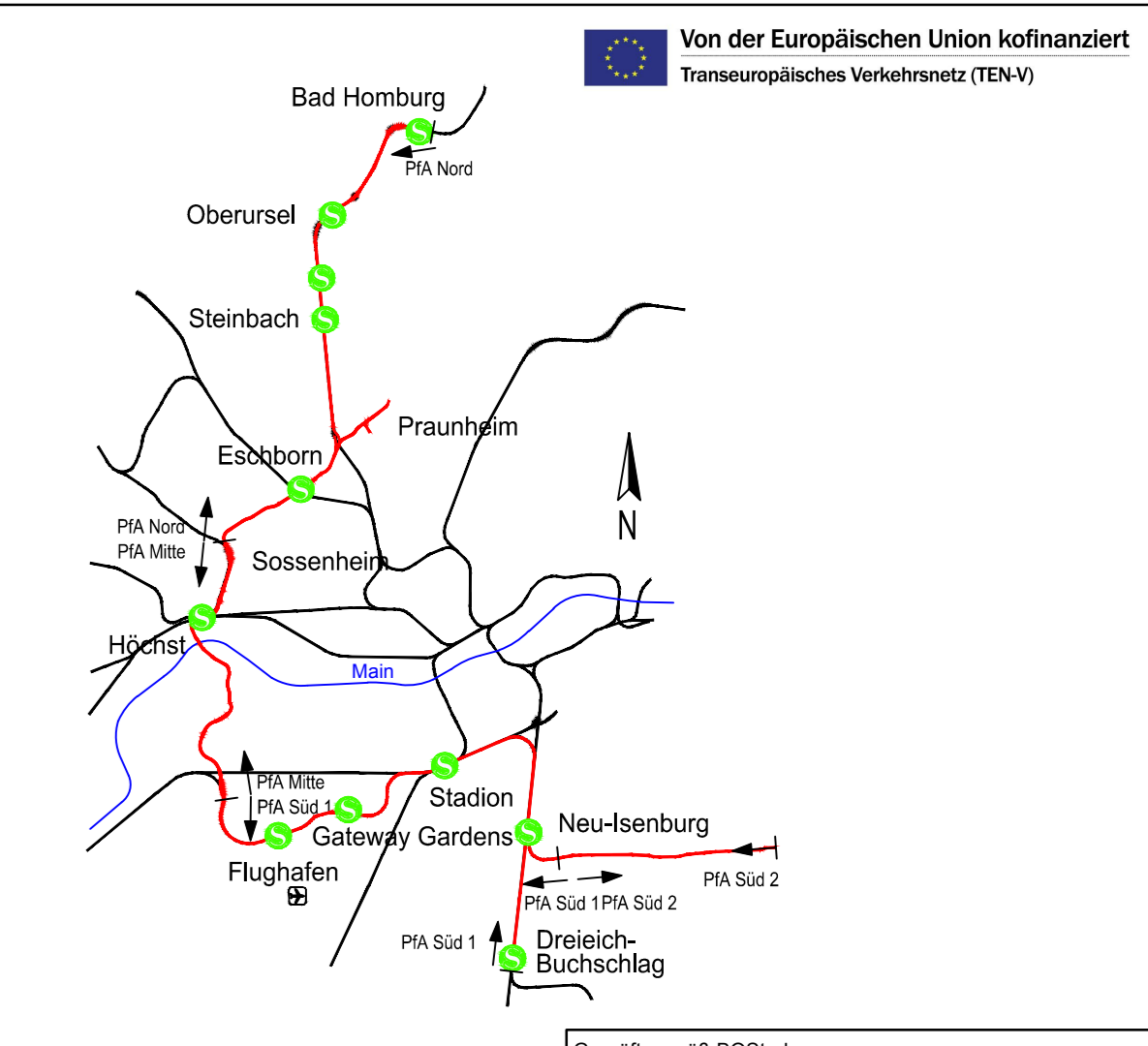
Schnitt 2-2 M. 1:100



Schnitt 3-3 M. 1:100



Regionaltangente West / PfA Nord



Freigelegt am:	19.12.2017	gepr. i.A.:	Jürgen Baum
Lage-/Plan-System:	DB-REF	DB-REF (DHHN92)	
Modell:	1:100	Datum:	15.12.2017
Format:	W24x36	bearb.:	HS
Index:	Änderungen bzw. Ergänzungen	gepr.:	15.12.2017
		gepr.:	15.12.2017

Genehmigungsplanung

Vorbereitender: **RTW** (RTW Planungsgesellschaft mbH, 60313 Frankfurt)

Planverfasser: **Schüler-Plan** (Planungsgesellschaft mbH, 60313 Frankfurt)

Partner: **sweco** (DB EAC GmbH)

Partner: **PGRTW** (Planungsgesellschaft RTW, 60313 Frankfurt)

Freigelegt am: 19.12.2017, gepr. Horst Amann; Freigelegt am: 19.12.2017, gepr. I.A. Thorsten Meyer

Modell:	1:100	Blatt:	13.8
Format:	W24x36	Blatt:	08
Platzhalter:	Phase	Gepr.	Platz
GP	4	10	100