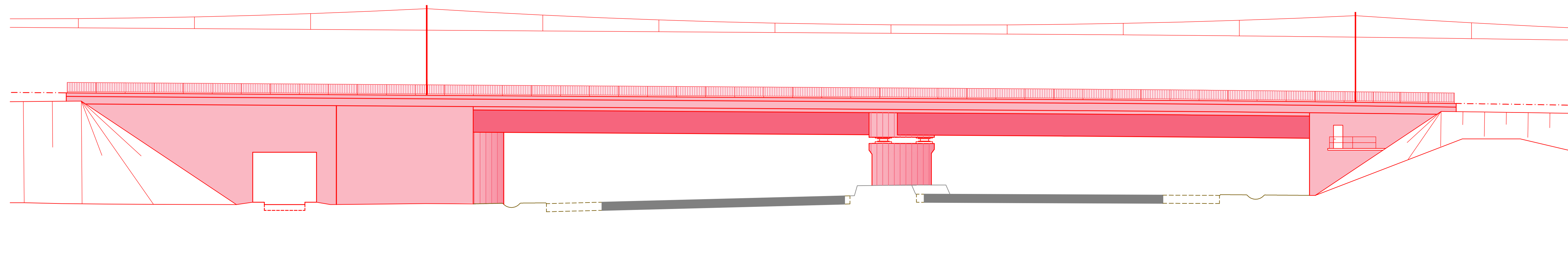
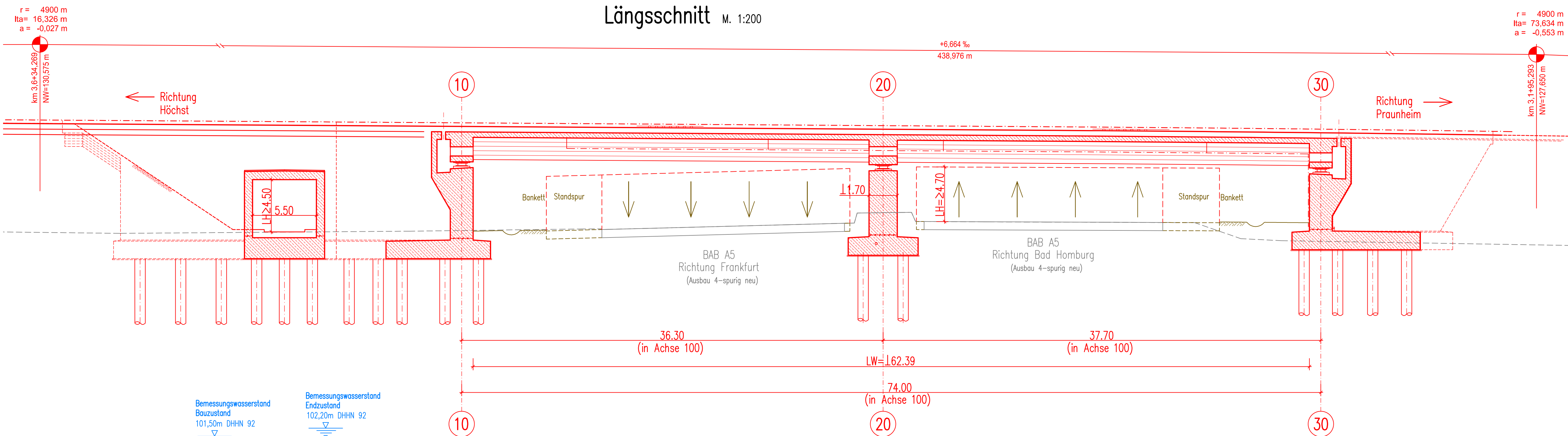


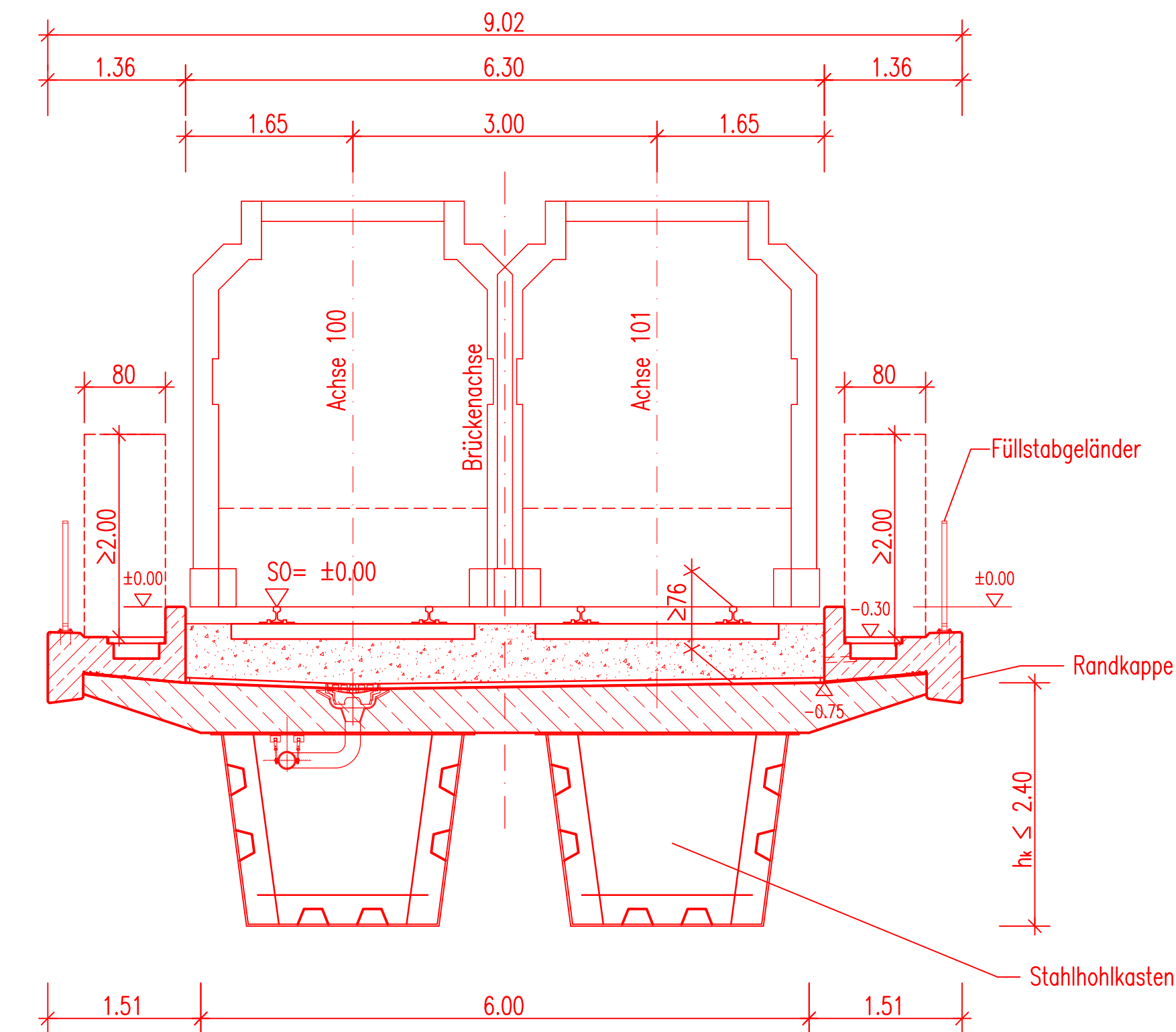
Ansicht von Süden M. 1:200



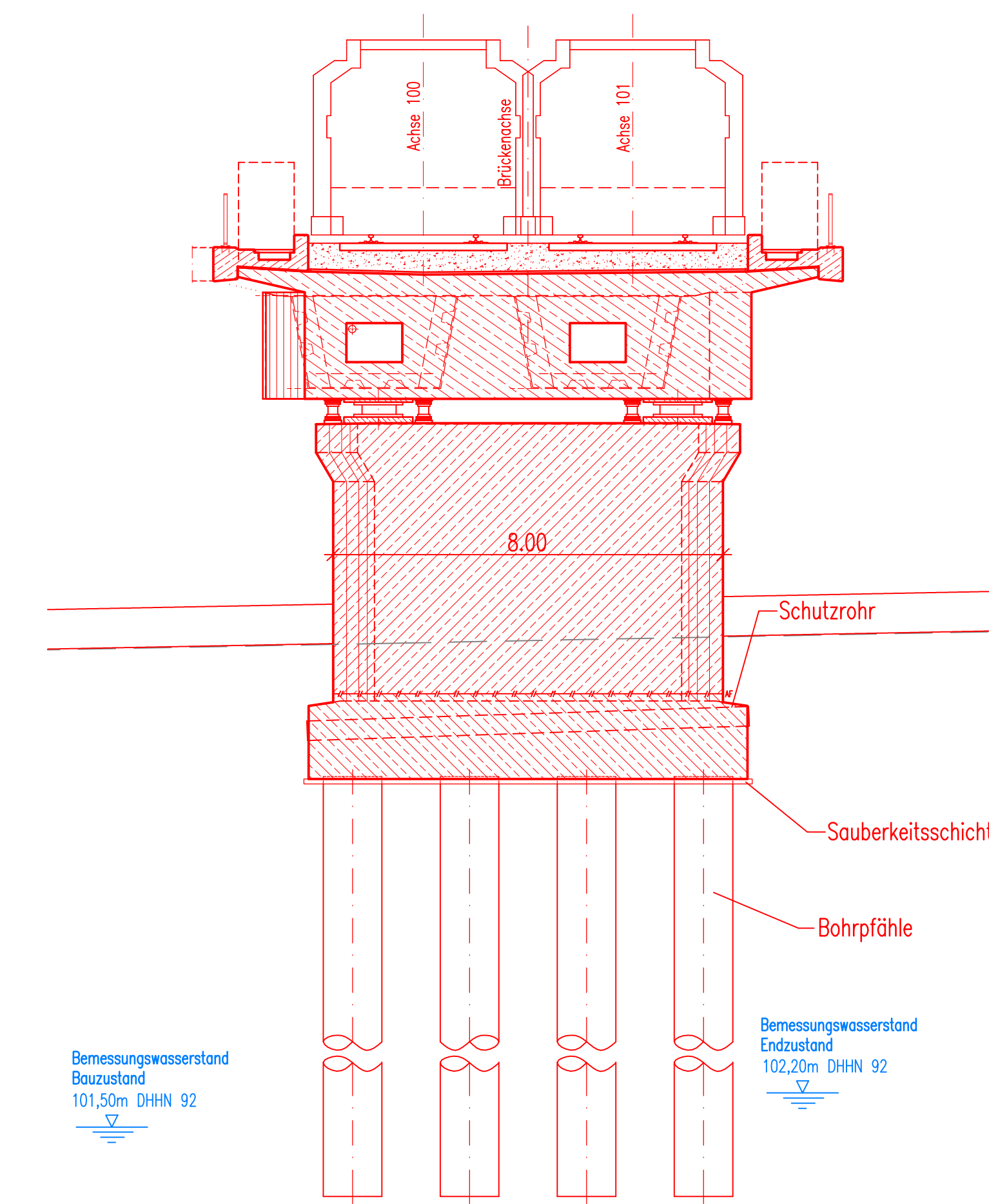
Längsschnitt M. 1:200



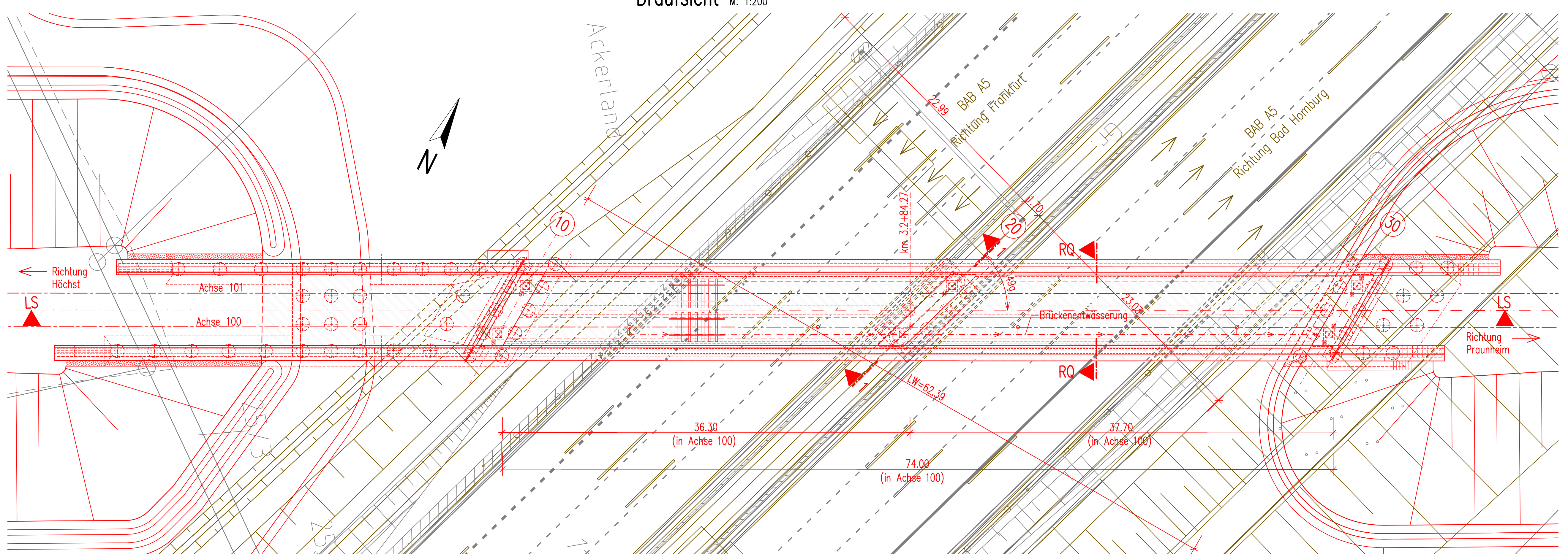
Regelquerschnitt M. 1:50



Schnitt 1-1 M. 1:100
Mittelfeiler



Draufsicht M. 1:200



Legende:

- Bestand
- Planung (zur Planfeststellung beantragt)
- tangierende Planung (nachrichtlich)
- ⊕ Bohrpfahl in Draufsicht
- ⊞ Brückenlager in Draufsicht
- ▭ Treppe in Draufsicht
- ▨ Pflasterung in Draufsicht
- ▭ oben
- ▭ unten

Kilometrierung bezieht sich auf die Achse 100

Leitungstrassen siehe Anlage 17

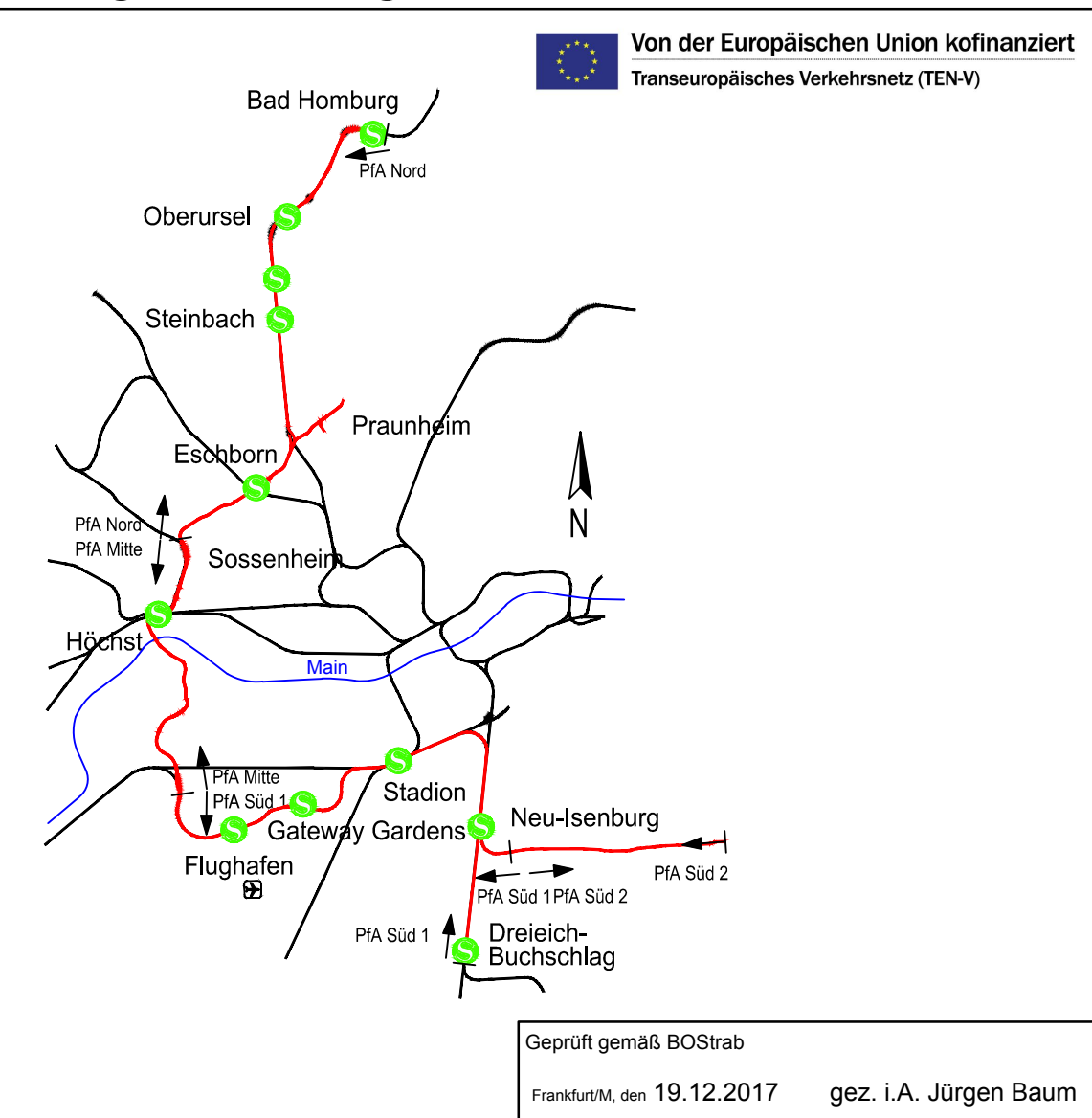
Plangrundlagen:

- Amtliches Liegenschaftskatasterinformationssystem Stand 05/2016
- Topografie Stand 09/2013
- Leitungstrassenbestandsauskunft Stand 04/2013
- Weitere spezifische Plangrundlagen siehe Erläuterungsbericht

Gründung schematisch dargestellt. Gründung wird in der Ausführungsplanung unter Berücksichtigung des wasserrechtlichen Erlaubnisantrages detailliert.

Oberleitung schematisch dargestellt. Detaillierung erfolgt in der Ausführungsplanung.

Regionaltangente West / PfA Nord



Index	Änderungen bzw. Ergänzungen	Datum	Name

Genehmigungsplanung

Vorbereitender: **RTW** RTW Planungsgesellschaft mbH, Seifenstraße 9-17, 60313 Frankfurt

Planverfasser: **Schüler-Plan** Ingenieurgesellschaft mbH, **SWECO**, **DB**

PGRTW Planungsgesellschaft RTW, Generalvollmacht des Schüler-Plan Ingenieurgesellschaft mbH, Lindenstraße 11, 60314 Frankfurt

Frankfurt, den 19.12.2017 gez. Horst Amann Frankfurt, den 19.12.2017 gez. i.A. Thorsten Meyer

Bauwerksplanung		Anlage 13.2	
Neubau Eisenbahnüberführung BAB A5		Blatt 02	
Bau-km 3.2+84.27		Ausgabe vom 15.12.2017	
Planverfasser	Phase	Stand	Planart
SP	4	02	BW
Gepr. von	Gepr. von	Gepr. von	Gepr. von
256-155	256-155	002	002
Index	Status	Datum	