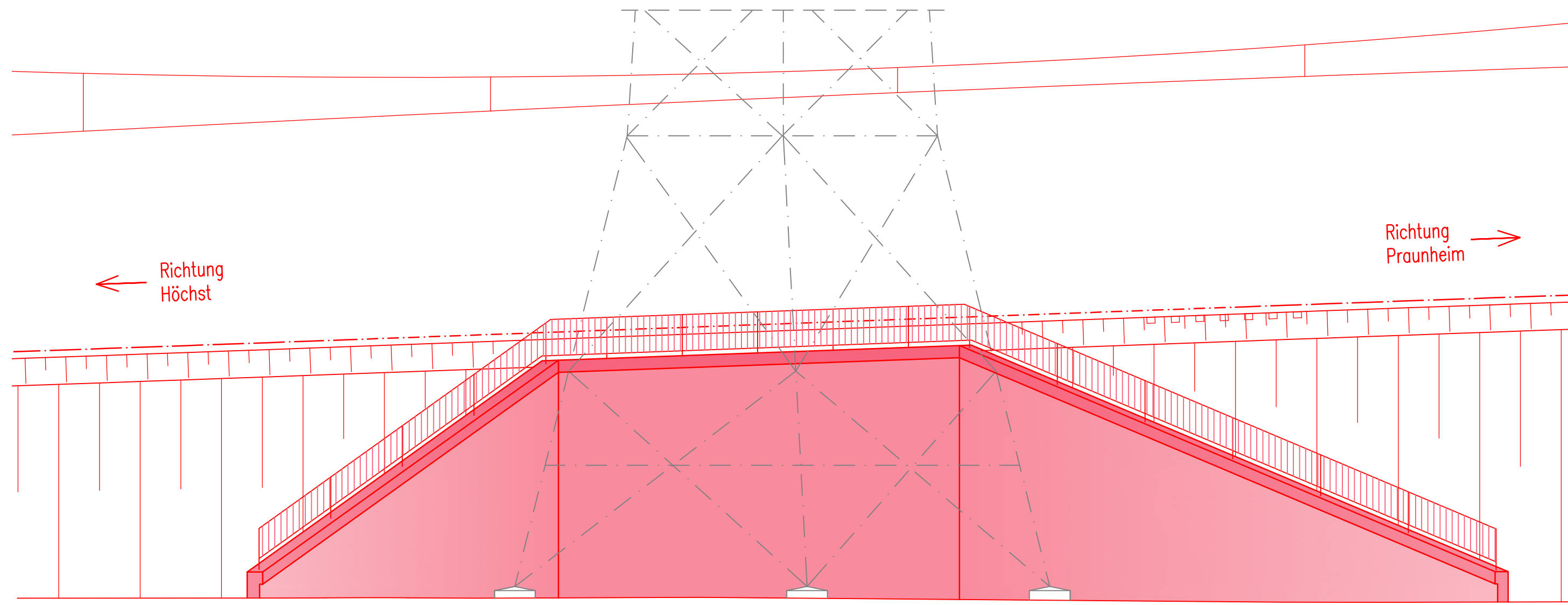
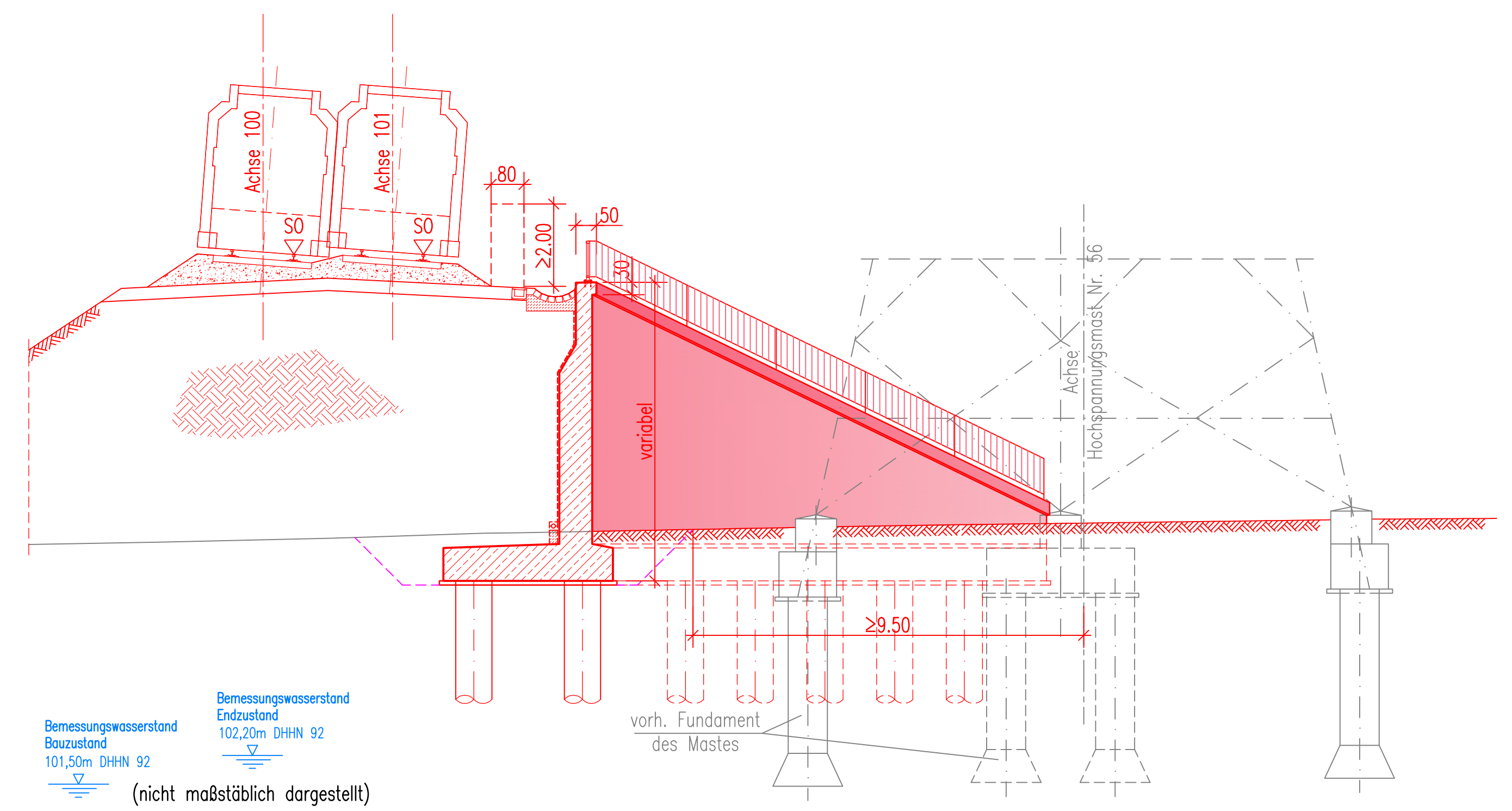


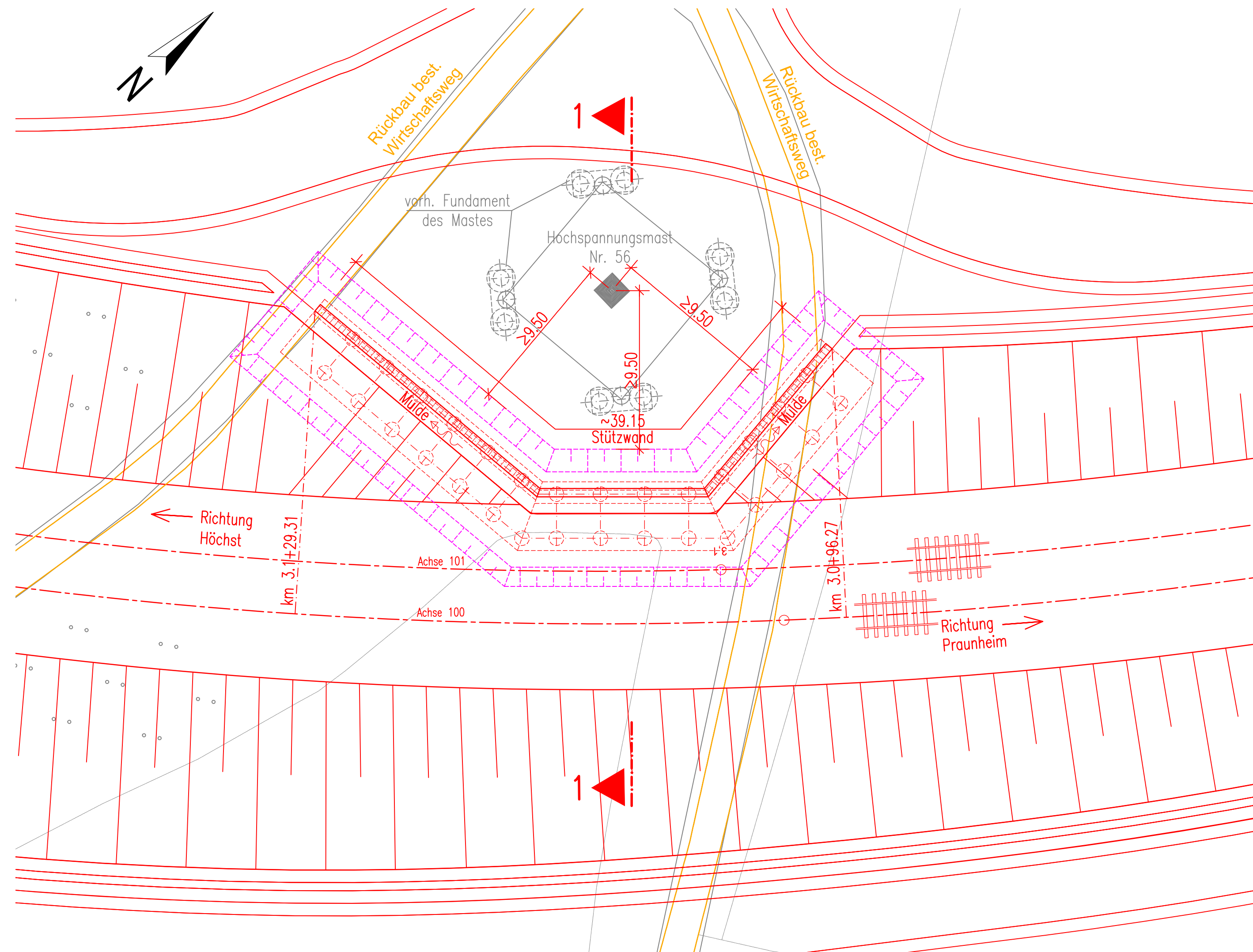
Ansicht von Westen M. 1:100



Schnitt 1-1 M. 1:100



Draufsicht M. 1:200



Legende:

- Bestand
- Planung (zur Planfeststellung beantragt)
- Rückbau (zur Planfeststellung beantragt)
- Baugrube
- ⊕ Bohrpfehl in Draufsicht
- ⊠ Brückenlager in Draufsicht
- ▤ Treppe in Draufsicht
- ▨ Pflasterung in Draufsicht
- ▧ Böschung in Draufsicht
- oben
- unten

Kilometrierung bezieht sich auf die Achse 100

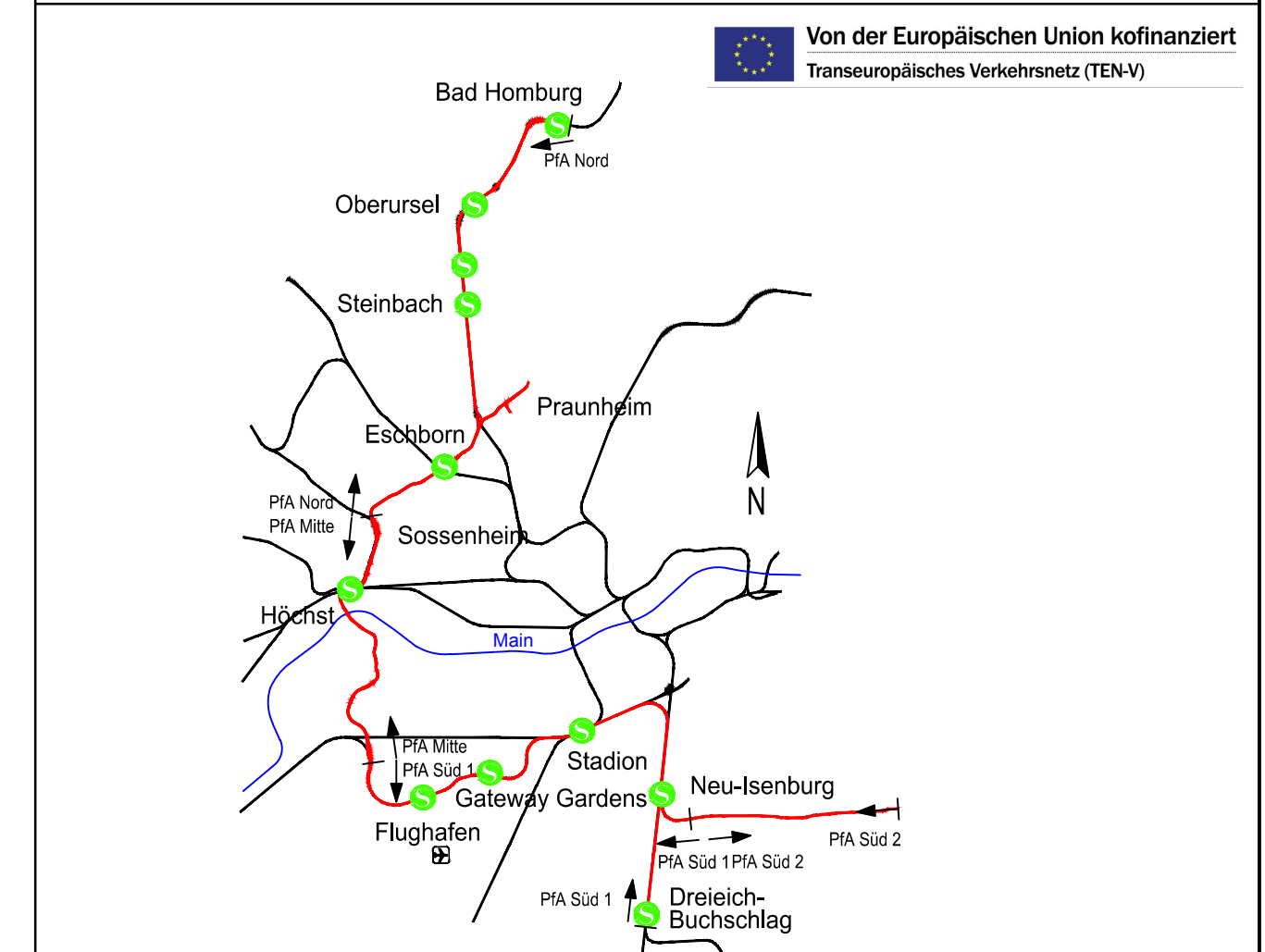
Leitungstrassen siehe Anlage 17

Plangrundlagen:  
 - Amtliches Liegenschaftskatasterinformationssystem Stand 05/2016  
 - Topografie Stand 09/2013  
 - Leitungstrassenbestandsauskunft Stand 04/2013  
 - Weitere spezifische Plangrundlagen siehe Erläuterungsbericht

Gründung schematisch dargestellt. Gründung wird in der Ausführungsplanung unter Berücksichtigung des wasserrechtlichen Erlaubnisantrages detailliert.

Oberleitung schematisch dargestellt. Detaillierung erfolgt in der Ausführungsplanung.

Regionaltangente West / PfA Nord



Geprüft gemäß BOStrab  
 FrankfurtM, den 19.12.2017 gez. i.A. Jürgen Baum

Lagesystem:		DB_REF
Höhensystem:		DB_REF (DHN+02)
Datum:		Name
bearb.	15.12.2017	HI
gez.	15.12.2017	HS
Index	Änderungen bzw. Ergänzungen	Datum
		Name
		gepr.
		TM

Genehmigungsplanung

Vorbereitender: **RTW** RTW Planungsgesellschaft mbH, Sitzstraße 9-17, 60313 Frankfurt

Planverfasser: **Schübler-Plan** Ingenieurgesellschaft mbH, **SWECO**, **DBI**, **DB E&C GmbH**

**PGRTW** Planungsgesellschaft RTW, Geschäftsführung: c/o Schübler-Plan Ingenieurgesellschaft mbH, Lilienstraße 11, 60314 Frankfurt

FrankfurtM, den 19.12.2017 gez. Horst Amann FrankfurtM, den 19.12.2017 gez. i.A. Thorsten Meyer

Maßstab 1:200 1:100	Bauwerksplanung Neubau Stützwand um Hochspannungsmast Nr.56 Tennet	Anlage 13.1
Format 84,1x59,4 cm	Bau-km 3.0+96.3 bis 3.1+29.3	Blatt 01
Planverfasser -SP-	Phase -4-	Ausgabe vom 15.12.2017
Gewerk -02-	Planart -BW-	Index -001-
Druck -256-256-	Struktur -02-	Status -1-
		Format -pdf-

P:\bau\000009\_Regionalangente\_West\_Praunheim\000\_SITV\_Mast56\DW\_Mast\_06\_1446.dwg, 17. Aug.