

Ackerland

Eisabreithenstraße

64/1

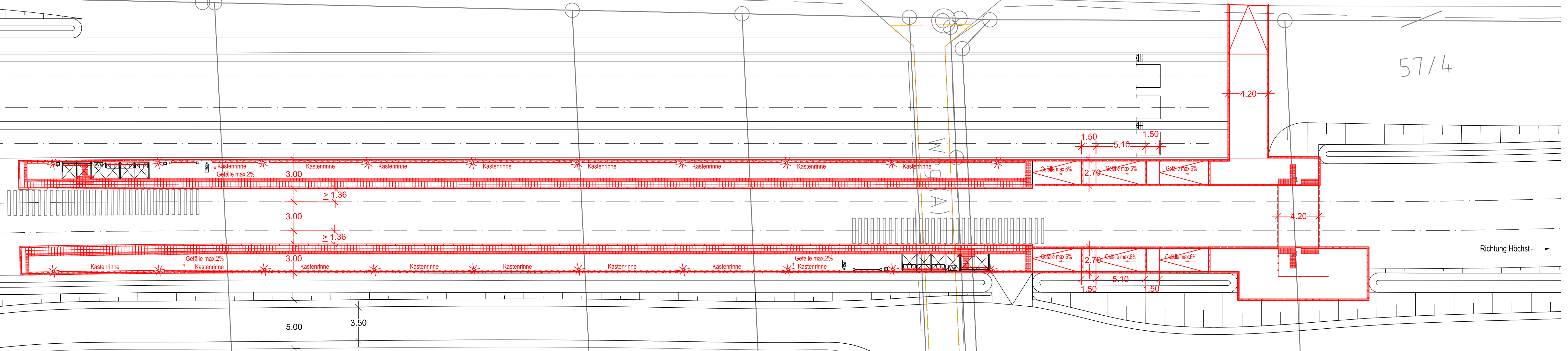
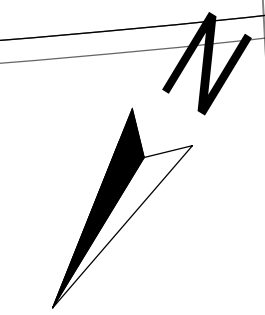
57/4

HP Eschborn Ost
Bahnsteig:
Nutzlänge 105m
Nutzbreite 3,00m
Höhe über SO: 80cm

← Richtung Bad Homburg/ Praunheim

→ Richtung Höchst

Ackerland

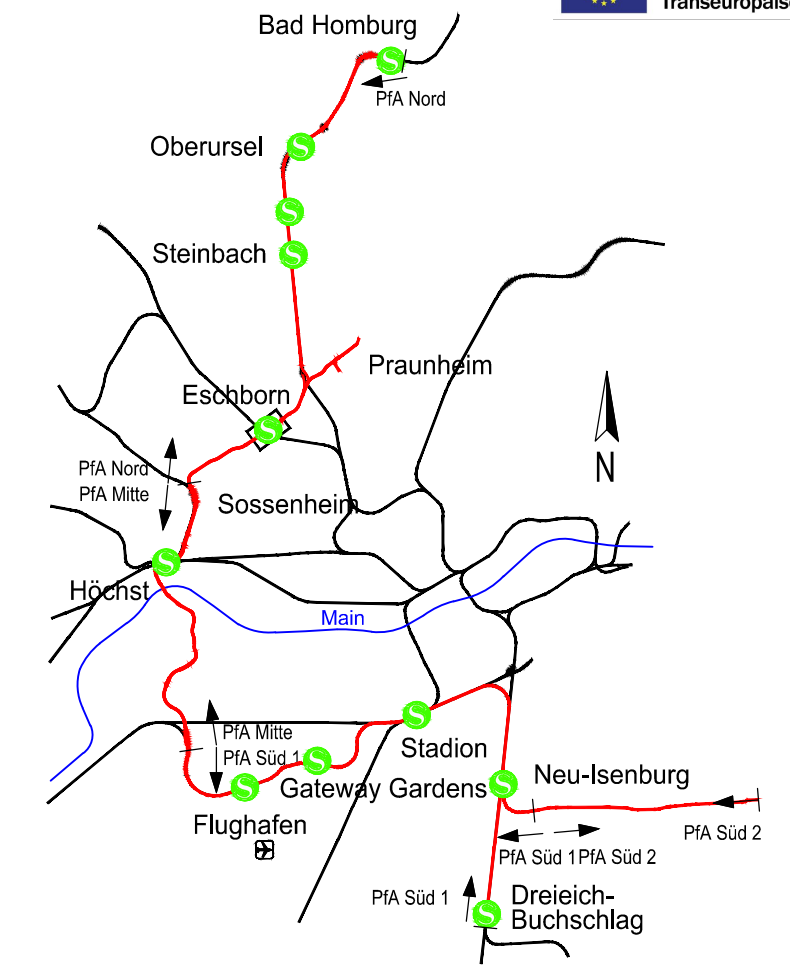


Legende

- Gemarkungsgrenze
- Flurgrenze
- Flurstücksgrenze
- Flurstücksnummer
- Bestand
- Planung (zur Planfeststellung beantragt)
- Kastenrinne
- Beleuchtung
- Geländer
- Rampe
- Treppe
- Aufzug
- Lichtsignalanlage LSA
- Leiteinrichtung für Blinde und Sehbehinderte (schematische Darstellung)
- Planung (nachrichtlich)
- tangierende Planung (nachrichtlich)
- Rückbau (zur Planfeststellung beantragt)
- Wirtschaftsweg inklusive Bankett, mit Angabe der Querneigung, befestigt wenn nicht anders angegeben
- Entwässerungsmulde
- Böschung
- Fahrgastunterstand mit:
 - Multifunktionsautomat
 - Infovitrine
 - Sitzgelegenheiten
- Dynamische Fahrgastinformation
- Stationsschild
- Abfallbehälter
- Plangrundlagen:
 - Amtliches Liegenschaftskatasterinformationssystem Stand 05/2016
 - Topografie Stand 09/2013
 - Leitungstrassenbestandsauskunft Stand 04/2013
 - Weitere spezifische Plangrundlagen siehe Erläuterungsbericht
- Hinweis:
 - Beleuchtung, Geländer, Leiteinrichtung, Lichtsignalanlagen und Entwässerungsanlagen sind schematisch dargestellt und werden in der Ausführungsplanung detailliert.

Regionaltangente West / PfA Nord

Von der Europäischen Union kofinanziert
Transeuropäisches Verkehrsnetz (TEN-V)



Geprüft gemäß BOS-Strab
Frankfurt/M. den 19.12.2017 gez. i.A. Jürgen Baum

Index	Änderungen bzw. Ergänzungen	Datum	Name	Lagesystem:	DB_REF	Höhensystem:	DB_REF	Name
		15.12.2017	MIC	bearb.				
		15.12.2017	MIC	gez.				
		15.12.2017	TM	gepr.				

Genehmigungsplanung

<p>Vorhabenträger</p> <p>RTW Planungsgesellschaft mbH Stiftstraße 9-17 60313 Frankfurt</p> <p>Frankfurt/M. den 19.12.2017 gez. Horst Amann</p>	<p>Planverfasser</p> <p>Planungsgemeinschaft RTW Geschäftsführung olo Schübler-Plan Ingenieurgesellschaft mbH Lindleystraße 11 60314 Frankfurt</p> <p>Frankfurt/M. den 19.12.2017 gez. i.A. Thorsten Meyer</p>
--------------------------------------------------------------------------------------------------------------------------------------------------------	------------------------------------------------------------------------------------------------------------------------------------------------------------------------------------------------------------------------------------

Maßstab 1:250	<h3>Bahnsteigplan</h3> <h3>Haltepunkt Eschborn Ost BOS-Strab</h3>	<p>Anlage 8.3</p> <p>Blatt 1</p> <p>Ausgabe vom 15.12.2017</p>																
Format 1160x297 mm																		
<table border="1"> <thead> <tr> <th>Planaufsteller</th> <th>Phase</th> <th>Gewerk</th> <th>Planart</th> <th>örtl. Struktur</th> <th>Id. Nr.</th> <th>Index</th> <th>Status</th> <th>Format</th> </tr> </thead> <tbody> <tr> <td>_SP</td> <td>4</td> <td>01</td> <td>LP</td> <td>000-000</td> <td>003</td> <td>—</td> <td>1</td> <td>.pdf</td> </tr> </tbody> </table>	Planaufsteller	Phase	Gewerk	Planart	örtl. Struktur	Id. Nr.	Index	Status	Format	_SP	4	01	LP	000-000	003	—	1	.pdf
Planaufsteller	Phase	Gewerk	Planart	örtl. Struktur	Id. Nr.	Index	Status	Format										
_SP	4	01	LP	000-000	003	—	1	.pdf										

P:\Bahn\3009604_Regionaltangente_West2_Planung\LP1_3+402_LP14_Schubler_PfA-Nord03_BahnsteiggleiseBahnsteiggleise_ernstgerling