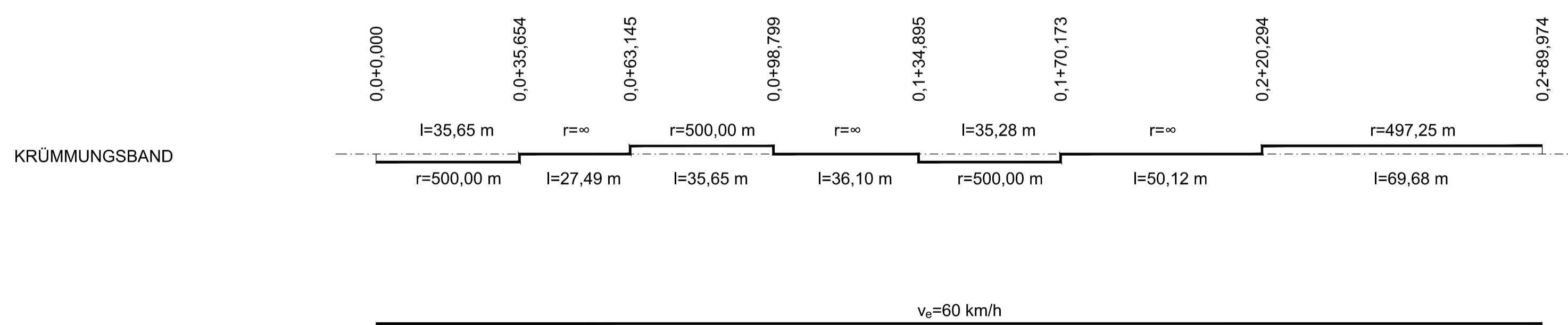


11/11.1.2017/prop/plan/Bahn/300604\_Regionaltangente\_West\_PfA\_Nord\_Schienen01\_PFA-Wert/06\_Hoehendaten/1.3\_Hoehendaten\_Bau\_Homburg\_Z\_Anschluss01.dwg

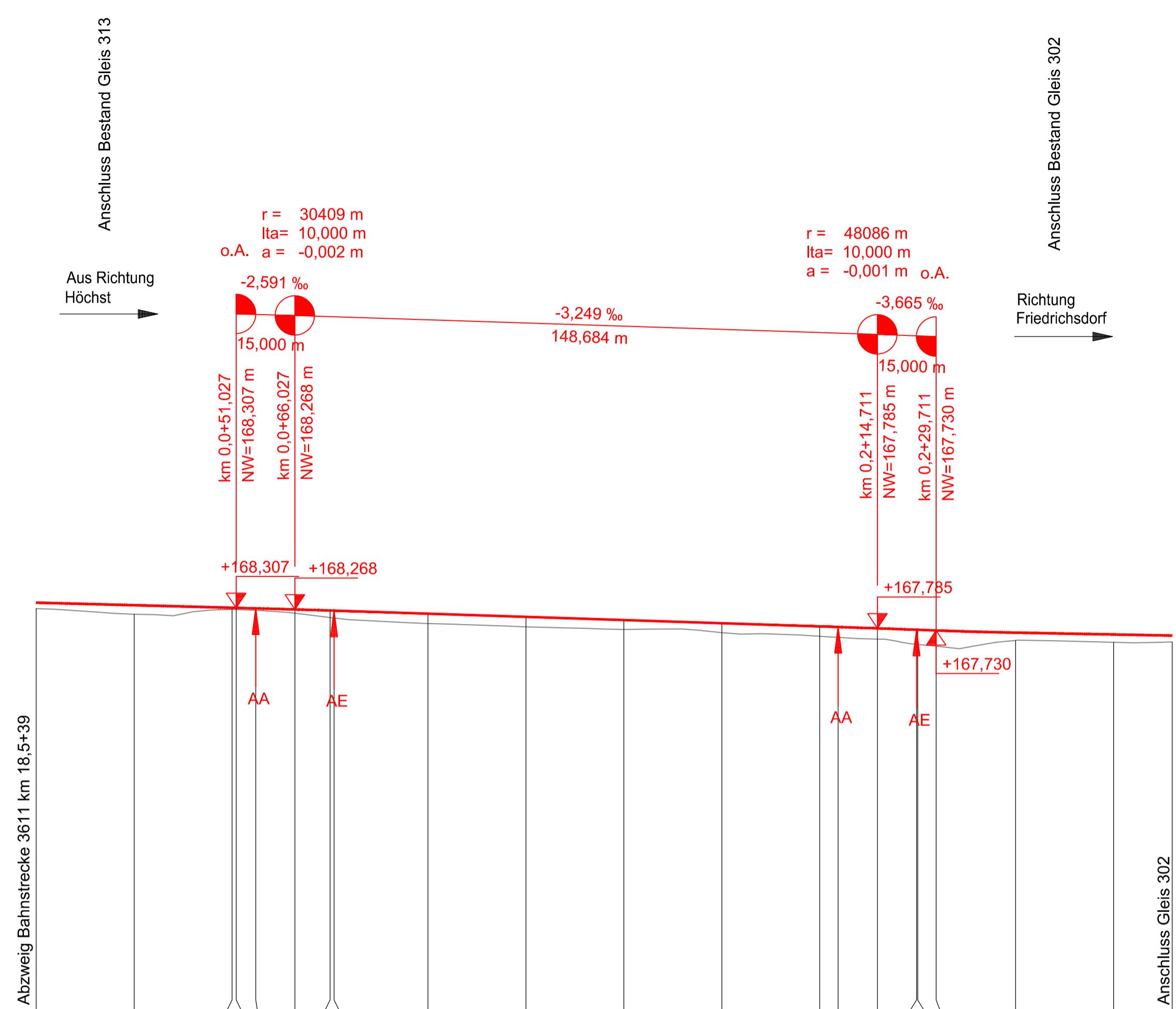
M = 1:1000/100  
m ü NHN 158,00

Schienenoberkante (SO) Planung			168,307	168,307	168,268	168,236	168,158	168,077	167,996	167,914	167,833	167,751	167,668	167,586	167,504	167,422	167,340	167,258	167,176	167,094	167,012	166,930	166,848	
Schienenoberkante (SO) Bestand	168,44	168,37	168,29	168,29	168,27	168,23	168,20	168,11	168,04	167,96	167,89	167,81	167,73	167,65	167,57	167,49	167,41	167,33	167,25	167,17	167,09	167,01	166,93	166,85

Station	0,0+00						0,1+00							0,2+00									
---------	--------	--	--	--	--	--	--------	--	--	--	--	--	--	--------	--	--	--	--	--	--	--	--	--

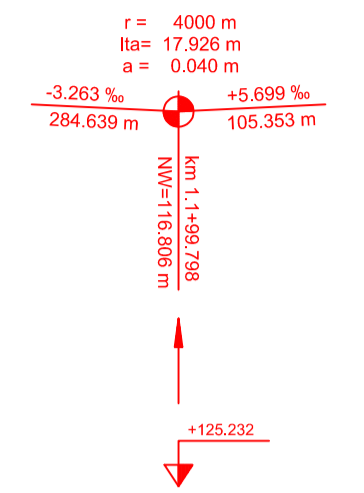


GESCHWINDIGKEITSBAND  
(ENTWURFSGESCHWINDIGKEIT  $v_e$ )



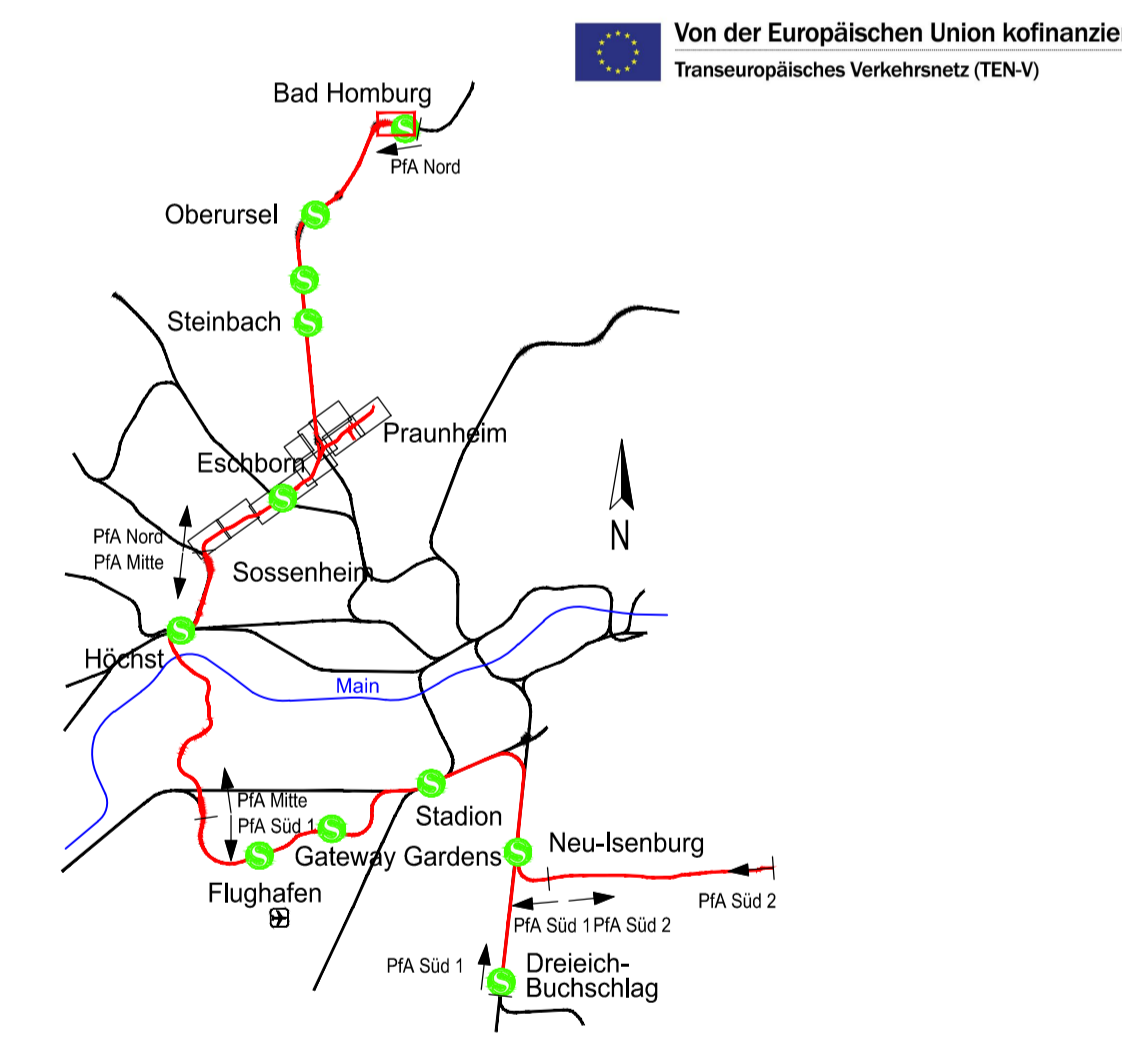
### Legende

Neigungsbrechpunkt mit Angabe von Gradientenneigung (Streckenachse) [%], Länge der Gefälle- oder Steigungsstrecke [m], Ausrundungshalbmesser r [m], Tangentlänge lta [m], Stichmaß a [m], Höhe des Tangentenschnittpunkts über Normalhöhennull NW [m] und Station [km]



Ausrundungsanfang bzw. -ende AA / AE	
Höhe Tangentenschnittpunkt	+125,232
Geländeoberkante, Bestand	
Planung (zur Planfeststellung beantragt)	
Planung (nachrichtlich)	
Übergangsbogenanfang bzw. -ende	UA UE
Übergangsbogenlänge [m]	$l_u$
Bogenanfang bzw. -ende	BA BE
Bogenwechsel	BW
Radius	r
Länge	l
Entwurfsgeschwindigkeit	$v_e$

### Regionaltangente West / PfA Nord



Geprüft gemäß BOStrab  
Frankfurt/M, den 19.12.2017  
gez. i.A. Jürgen Baum

Lagesystem:	DB_REF					
Höhensystem:	DB_REF (DHHN92)					
Datum	Name					
bearb.	15.12.2017	EO				
gez.	15.12.2017	KS				
Index	Änderungen bzw. Ergänzungen	Datum	Name	gepr.	15.12.2017	TM

### Genehmigungsplanung

Vorhabenträger	Planverfasser
<b>RTW</b> RTW Planungsgesellschaft mbH Stiftstraße 9-17 60313 Frankfurt	<b>Schübler-Plan</b> Ingenieurgesellschaft mbH <b>SWECO</b> <b>DB</b> DB E&C GmbH
Frankfurt/M, den 19.12.2017 gez. Horst Amann	Frankfurt/M, den 19.12.2017 gez. i.A. Thorsten Meyer

Maßstab	Höhenplan	Anlage	6.13
1:1000/100	Bad Homburg 2	Blatt	911
Format	Achse 150	Ausgabe vom	15.12.2017
690x520 mm	Bau-km 0,0+00 - 0,2+90	Planaufsteller	SP
		Phase	4
		Gewerk	01
		Planart	HP
		ört. Struktur	111-111
		Bl. Nr.	911
		Index	-
		Status	1
		Format	pdf