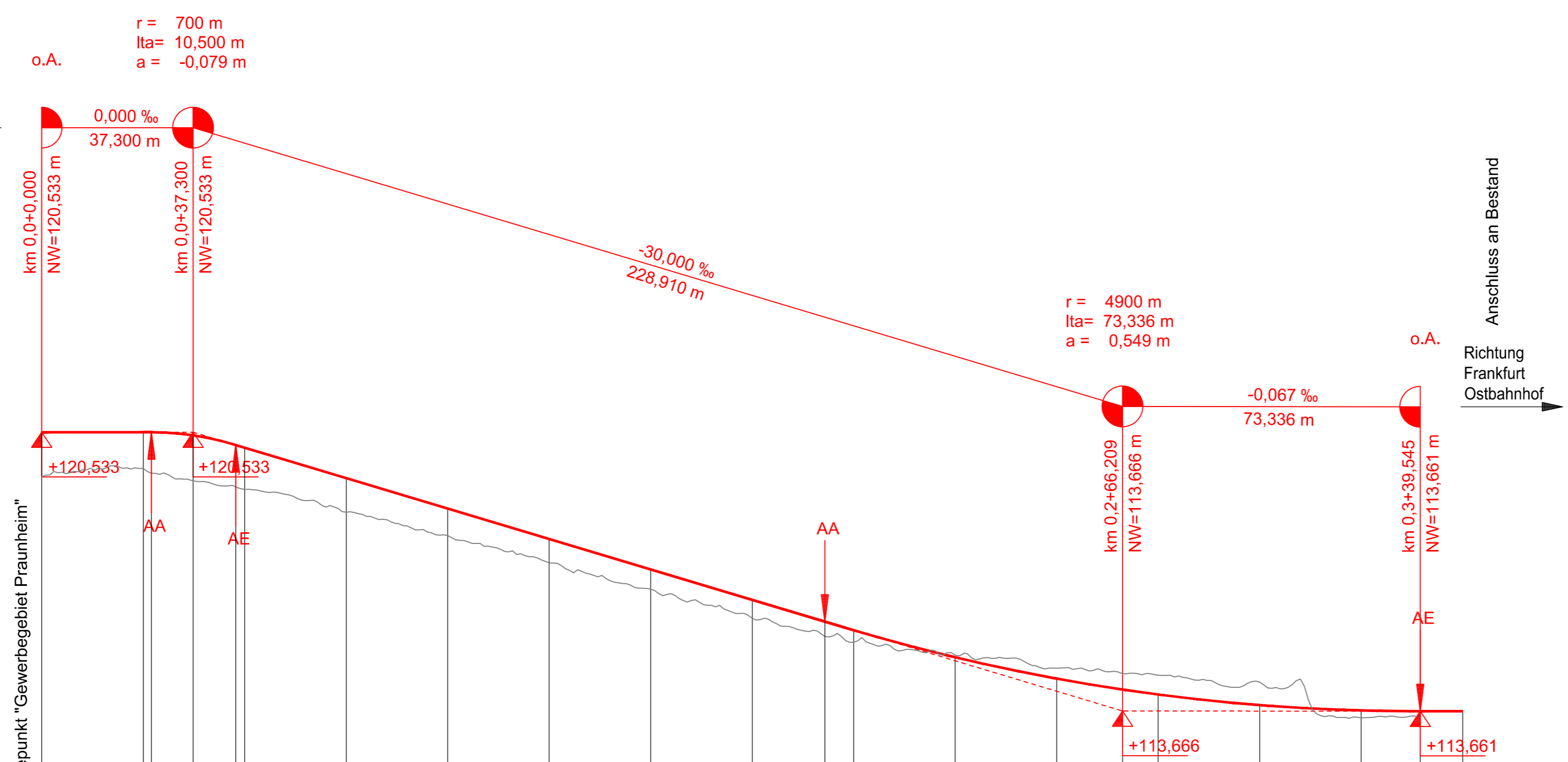


Anschluss Anl. 6.2
Bau-km 2,6+95

Richtung
Praunheim

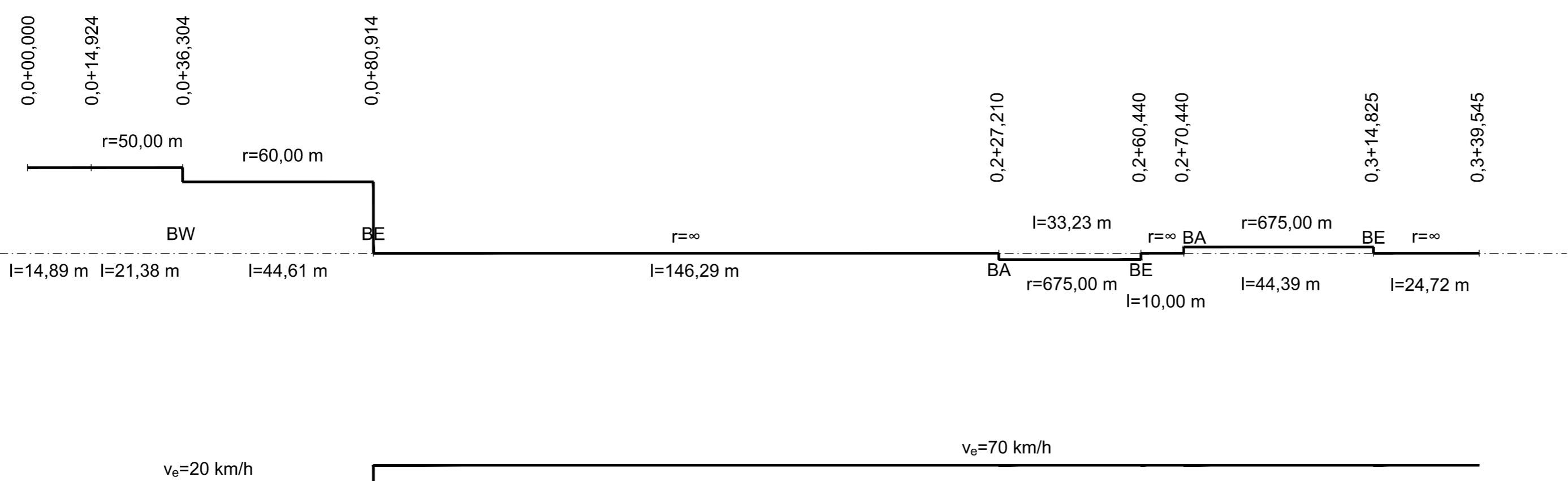


Anschluss an Bestand

Richtung
Frankfurt
Ostbahnhof

M = 1:1000/100
m ü NHN 110,00

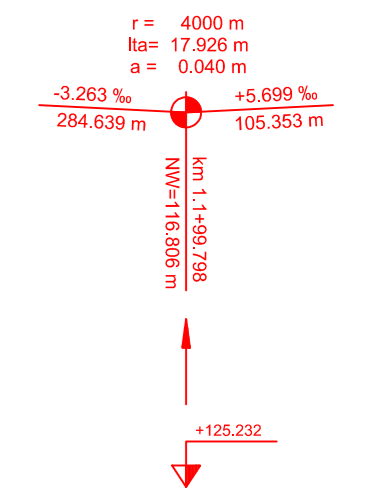
Station	0,0+00	0,0+25	0,0+50	0,0+75	0,1+00	0,1+25	0,1+50	0,1+75	0,2+00	0,2+25	0,2+50	0,2+75	0,3+00
Schienenoberkante (SO) Planung	120,533	120,533	120,533	120,454	120,218	120,152	119,402	118,652	117,902	117,153	116,403	115,654	114,904
Gelände Bestand	120,17	120,16	120,16	120,16	119,96	119,88	119,88	119,88	119,88	119,88	119,88	119,88	119,88



GESCHWINDIGKEITSBAND
(ENTWURFSGESCHWINDIGKEIT v_e)

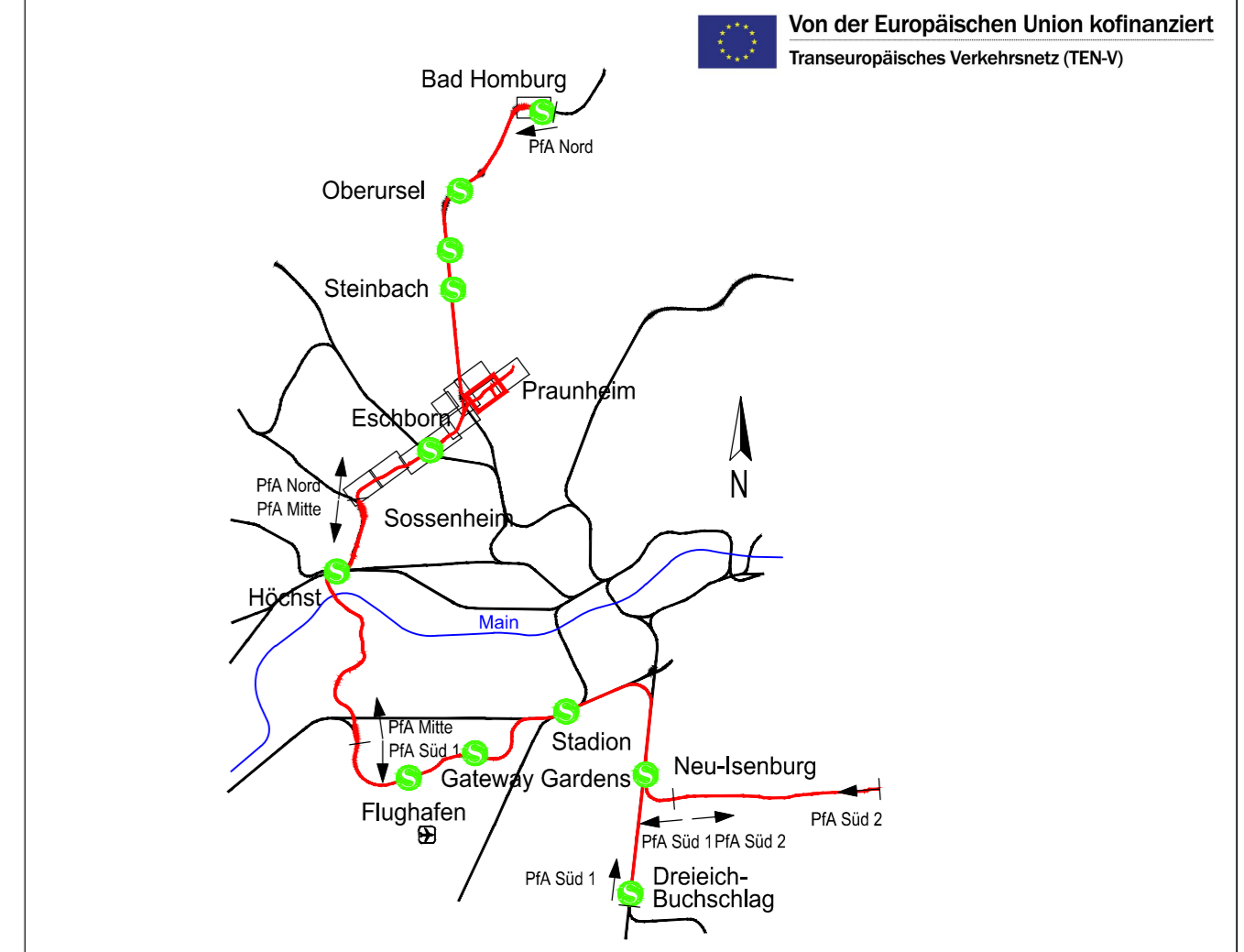
Legende

Neigungsbrechpunkt mit Angabe von Gradientenneigung (Streckenachse) [%], Länge der Gefälle- oder Steigungsstrecke [m], Ausrundungshalbmesser r [m], Tangententlänge l_t [m], Stichmaß a [m], Höhe des Tangentenschnittpunkts über Normalhöhenull NW [m] und Station [km]



Ausrundungsanfang bzw. -ende AA / AE	
Höhe Tangentenschnittpunkt	+125,232
Geländeoberkante, Bestand	
Planung (zur Planfeststellung beantragt)	
Planung (nachrichtlich)	
Übergangsbogenanfang bzw. -ende	UA UE
Übergangsbogenlänge [m]	l _t
Bogenanfang bzw. -ende	BA BE
Bogenwechsel	BW
Radius	r
Länge	l
Entwurfsgeschwindigkeit	v _e

Regionaltangente West / PfA Nord



Geprüft gemäß BOSTrab
Frankfurt/M, den 19.12.2017
gez. i.A. Jürgen Baum

Lagesystem:	DB_REF					
Höhensystem:	DB_REF (DHH-N92)					
Datum	Name					
bearb. 15.12.2017	EO					
gez. 15.12.2017	KS					
Index	Änderungen bzw. Ergänzungen	Datum	Name	gepr.	15.12.2017	TM

Genehmigungsplanung

Vorhabenträger: RTW Planungsgesellschaft mbH, Silbstraße 9-17, 60313 Frankfurt

Planverfasser: Schüler-Plan Ingenieurgesellschaft mbH, SWECO, DB E&C GmbH

PGRTW: Planungsgemeinschaft RTW, Geschäftsführung c/o Schüler-Plan Ingenieurgesellschaft mbH, Lindleystraße 11, 60314 Frankfurt

Frankfurt/M, den 19.12.2017
gez. Horst Amann

Frankfurt/M, den 19.12.2017
gez. i.A. Thorsten Meyer

Maßstab	1:1000/100	Höhenplan	Anlage	6.3				
Format	780x500 mm	Praunheim West	Blatt	021				
		Achse 130						
		Bau-km 0,0+00 - 0,3+40	Ausgabe vom	15.12.2017				
Planautor	Phase	Gewerk	Planart	ört. Struktur	lfd. Nr.	Index	Status	Format
SP	4	01	HP	155-254	021	-	1	.pdf

I:\10_7_20\projekte\Bau\303604_Regionaltangente_West_Planung\RTW_3+402_Lin_Schienen\01_PfA-Nord\06_Mitteilungspläne\03_Mitteilungspläne\03_Mitteilungspläne_Praunheim_West_2_Achse130.dwg