

Anhang A-1:

Bilder

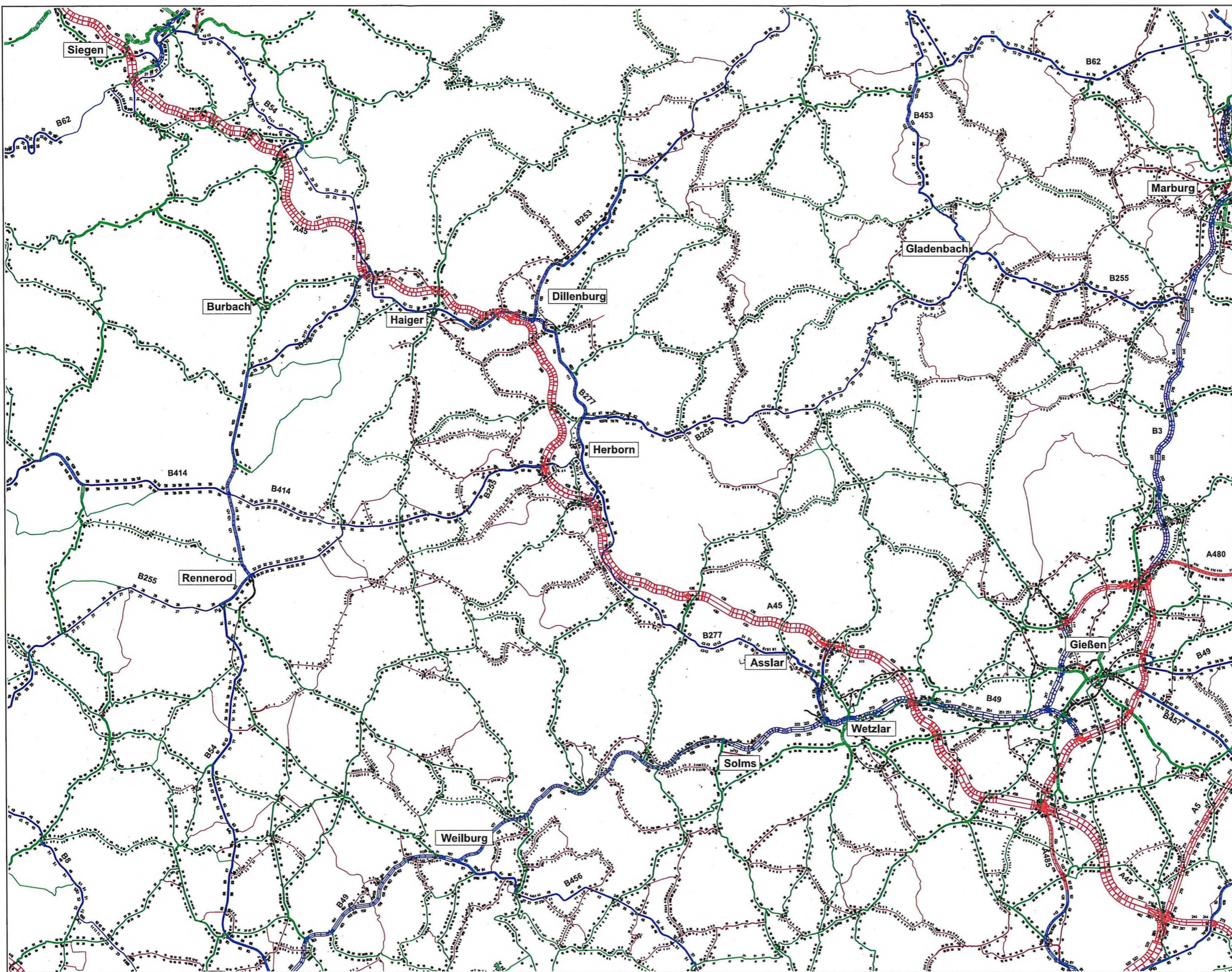
**Kfz-Belastungen
Prognosefall P1-2 2030**

[100 Kfz / 24h] (DTV_{W5})

Legende

- Autobahn
- Bundesstraße
- Landesstraße
- Kreisstraße
- Hauptverkehrsstraße

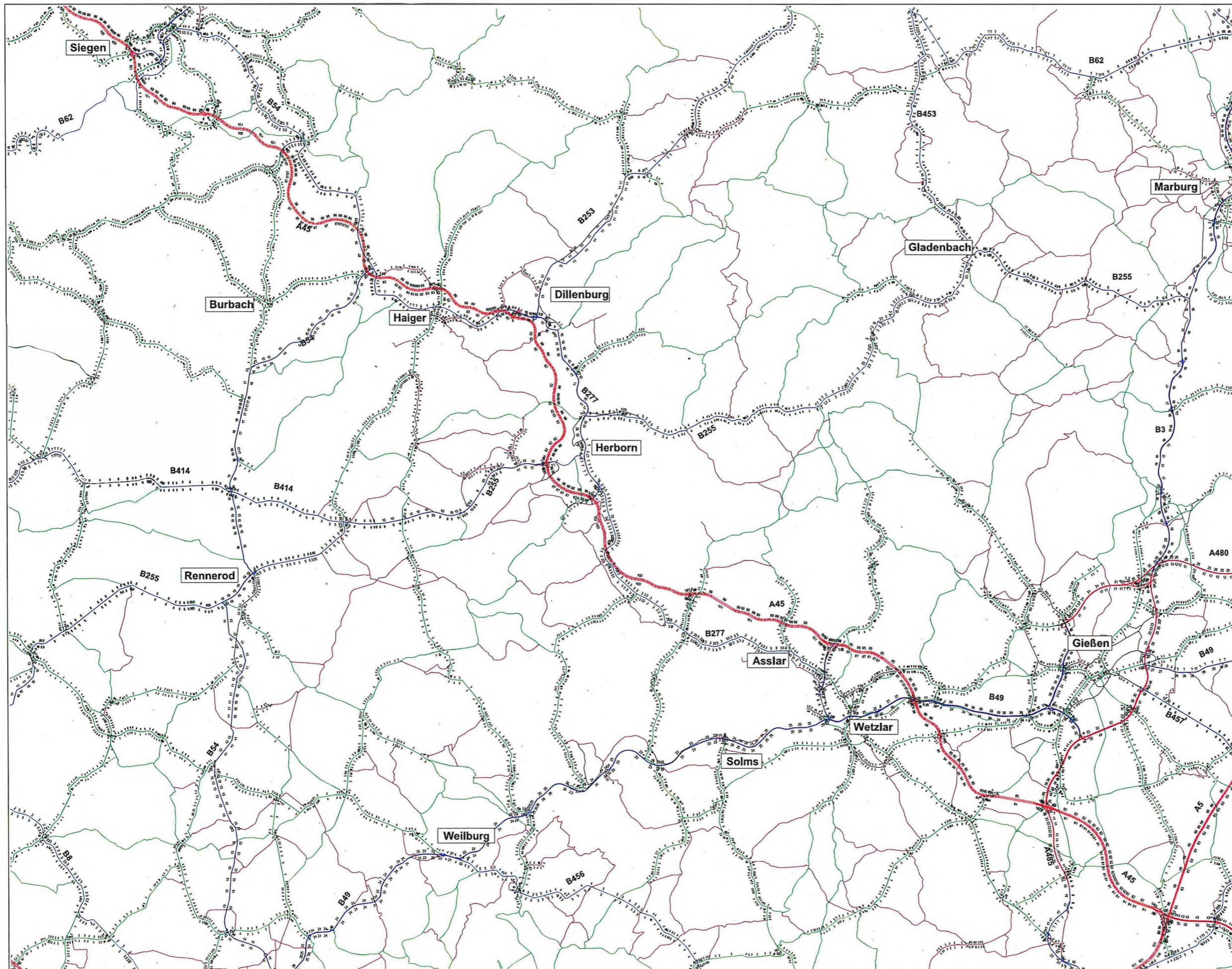
Der Prognosefall P1-2 enthält zusätzlich zum Fall P0-1 sowohl den vierstreifigen Ausbau der B 49 in den Abschnitten 7, 8 und 10 als auch den sechsstreifigen Ausbau der A 45.



**Aktualisierung der
Verkehrsuntersuchung
A 45 / B 49**

Ingenieurgruppe **HESSEN**
 GmbH & Co. KG
 Oppenholallee 171
 D-52066 Aachen

Bearbeiter: **STO** Datum: **27.10.2017**



**SV-Belastungen
Prognosefall P1-2 2030**


[100 Lkw/ 24h] (DTV_{W5})


Legende

- Autobahn
- Bundesstraße
- Landesstraße
- Kreisstraße
- Hauptverkehrsstraße

Der Prognosefall P1-1 enthält zusätzlich zum Fall P0-1 sowohl den vierstreifigen Ausbau der B 49 in den Abschnitten 7, 8 und 10 als auch den sechsstreifigen Ausbau der A 45.

**Aktualisierung der
Verkehrsuntersuchung
A 45 / B 49**

Ingenieurgruppe

 GmbH & Co. KG
 Oppenhoffallee 171
 D - 52066 Aachen



STO Datum: 27.10.2017

Bild 7-2