











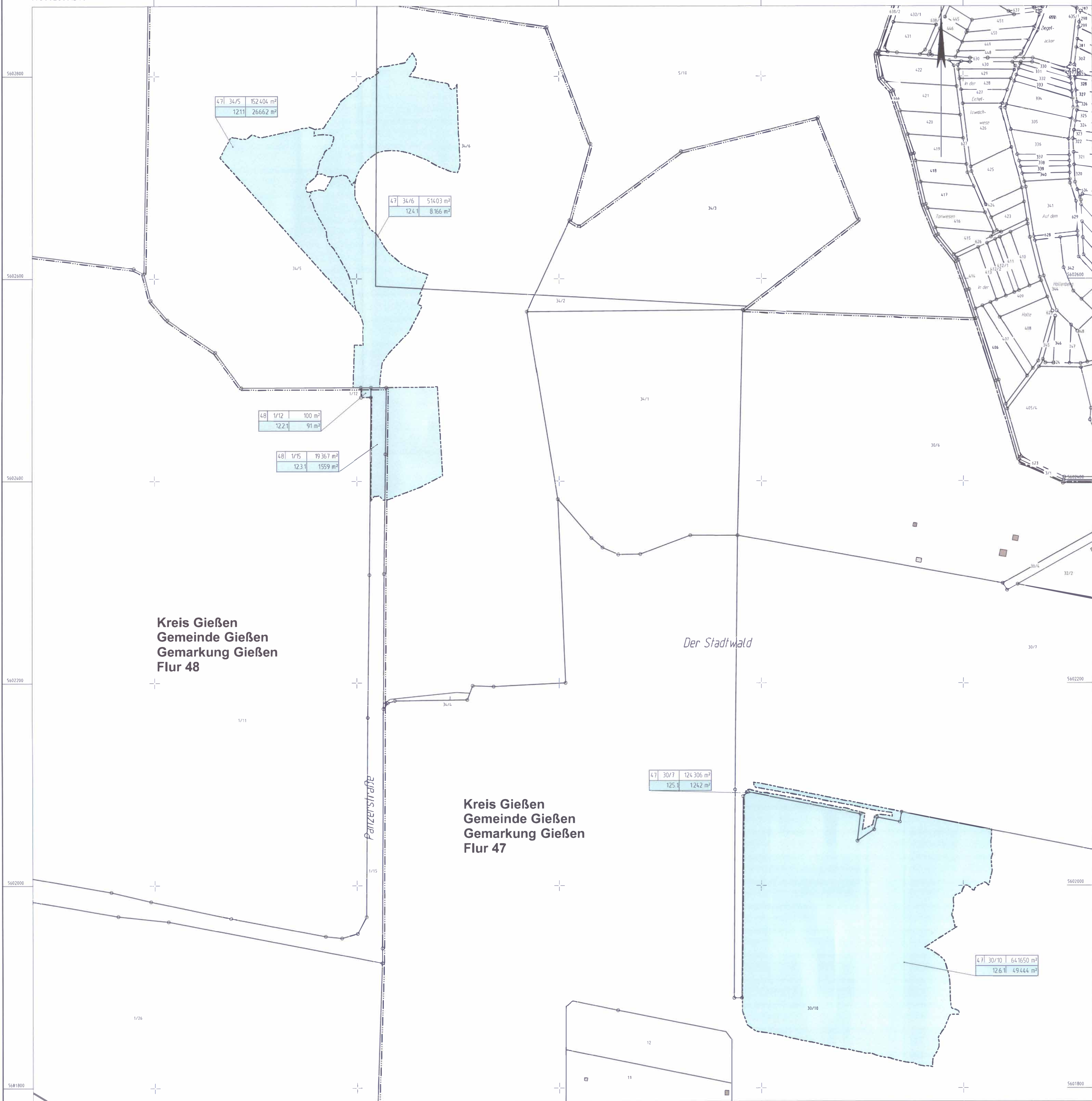



Zeichenerklärung

Grunderwerb

-  vorübergehend in Anspruch zu nehmende Fläche
-  zu erwerbende Fläche
-  dauernd zu belastende Fläche
-  Flur / Flurstück / Größe des Flurstückes
-  Id. Nr. im Grunderwerbverzeichnis / Größe der Teilfläche
2. Nr. des Grunderwerbsplanes
34. Blz. Nr. des betroffenen Flurstückes
1. Teilfläche eines Flurstückes
-  Landesgrenze (Bundesland)
-  Regierungsbzirks-, Kreis-, Gemeindegrenze
-  Gemarkungsgrenze
-  Flur - Flurgrenze
-  Flurstück - Flurstücksgrenze
-  Flurstücksnummer
-  Baufeldgrenze



1	2	3	4	5	6	7	8	9	10	11
Nr.	Art der Änderung								Datum	Zeichen

 HLG Hessische Landesgutshandlung Staatliche Treuhandstelle für ländliche Bodenordnung	Aulweg 45 35392 Gießen Telefon: 0641-93216-0		Datum	Zeichen
	bearbeitet:	August '17	Weppler	
	gezeichnet:	August '17	Weppler	
	geprüft:	August '17	Weide	

FESTSTELLUNGSENTWURF

 Hessen Mobil Straßen- und Verkehrsmanagement	 HESSEN	Unterlage Nr.:	10
		Blatt Nr.:	12
		Hessen ID.:	20855
Ersatzneubau der Talbrücken Bechlingen und Bornbach mit sechstreifigem Ausbau		Datum	Zeichen
Straße: A 45 Beginn: zw. NK 5316 029 u. NK 5416 038 Betr.-km 158,750 Ende: zw. NK 5316 029 u. NK 5416 038 Betr.-km 161,563		bearbeitet:	
Aufgestellt: Dillenburg, den 30.08.2017  (Dezernent)		gezeichnet:	
Planfestgestellte Unterlage Nr. 10.1.12 zum Planfeststellungsbeschluss vom 31.07.2020 Gz. 061-k-04#2.194 Wiesbaden, den 21.08.2020 Hessisches Ministerium für Wirtschaft, Energie, Verkehr und Wohnen Abt. VI Im Auftrag Angestellte		geprüft:	Juli 2017 R. Schäfer
Grunderwerbsplan Maßstab: 1 : 2.000			