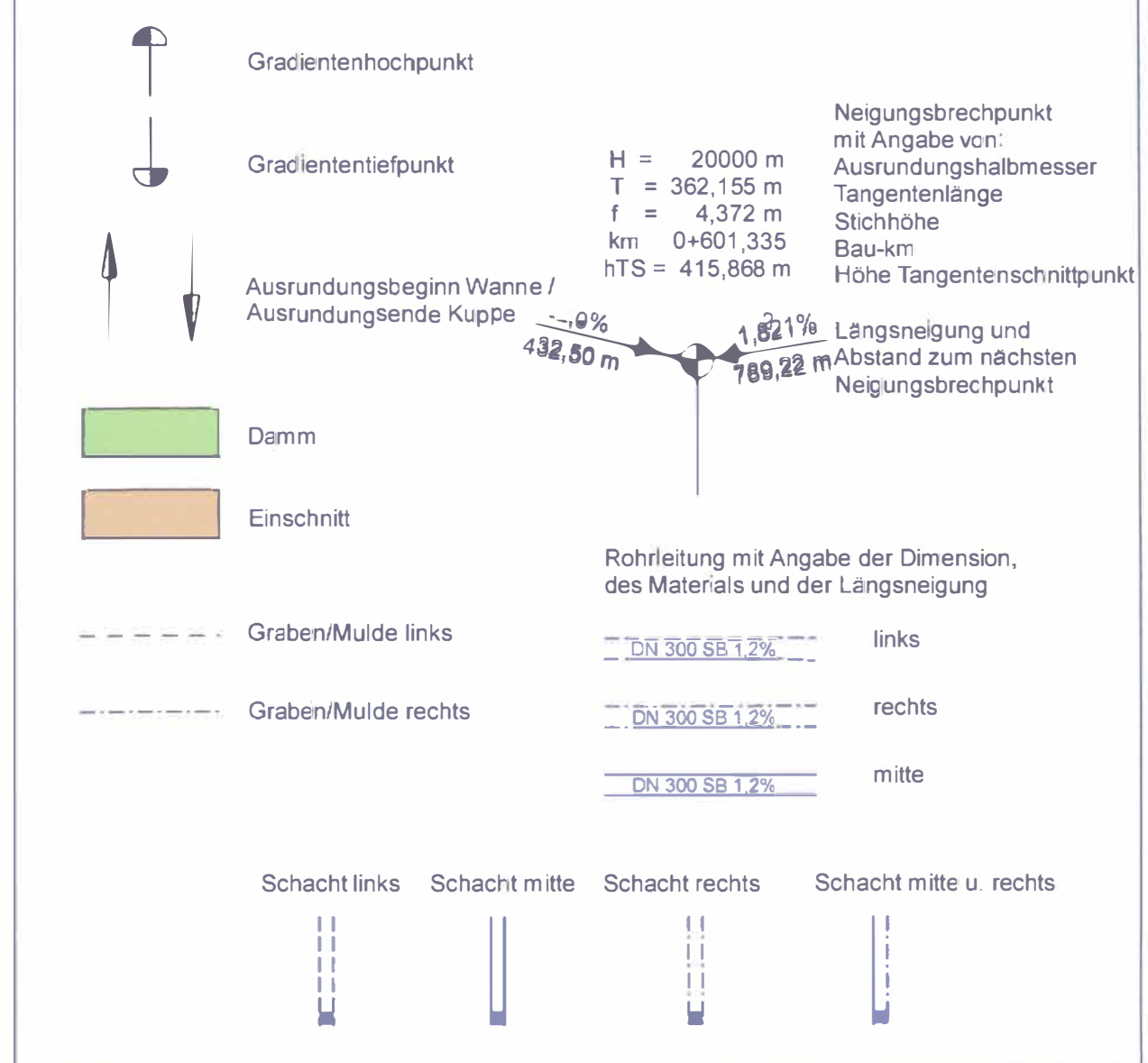



Zeichenerklärung



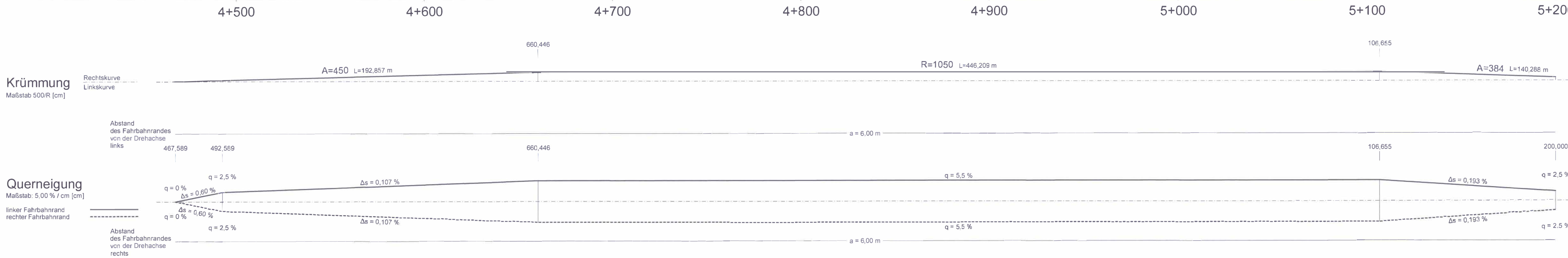
Entwässerungsabschnitt 1
Bau-km 4+350 - Bau-km 5+460

Bauwerk 01
Umführung des Forstweges und des Holzerbaches unter der A45
 Bau-km 4+970,000
 KW = 100,000 qm LW = 12,00 m
 Bq = 82,70 m LH = 5,50 m
 MLC 50/50-100

H = 10000,000 m
 T = 155,000 m
 f = 1,201 m
 km = 5+048,002
 hTS = 221,145 m



Station	4+500	4+600	4+700	4+800	4+900	5+000	5+100	5+200
Gradientenhöhe	232,72	232,49	232,10	231,71	231,30	230,90	230,50	230,10
Station Gradiente	467,59	480,00	500,00	518,91	520,00	540,00	560,00	600,00
Entwässerung links	DN 300	DN 300	DN 300	DN 300	DN 300	DN 300	DN 300	DN 300
Entwässerung mitte	DN 400	DN 400	DN 400	DN 400	DN 400	DN 400	DN 400	DN 400
Geländehöhe	232,51	232,15	231,77	231,37	231,16	230,95	230,52	230,09
Station Gelände	480,00	500,00	520,00	540,00	550,00	560,00	580,00	600,00



Nr.	Art der Änderung	Datum	Zeichen

EIBS Entwurfs- und Ingenieurbüro Straßenwesen GmbH
 Bernhardstraße 92, 01187 Dresden, Tel. (0351)46610
 Dresden, den 30.05.2017

Hessen Mobil Straßen- und Verkehrsmanagement
 bearbeitet: [Name]
 gezeichnet: [Name]
 geprüft: Juni 2017, R. Schäfer

FESTSTELLUNGSENTWURF

Straße: A 45
 Beginn: zw. NK 5316 029 u. NK 5416 038 km 158,750
 Ende: zw. NK 5316 029 u. NK 5416 038 km 161,563
 Hessen ID: 20855, 20856

Ersatzneubau der Talbrücken Bechlingen und Bornbach mit sechsstreifigem Ausbau
 von Betr.-km 158,750 bis Betr. 161,563 von Bau-km 4+468 bis Bau-km 7+281

Aufgestellt: Dillenburger, den 30.08.2017
 Hessesches Ministerium für Wirtschaft, Energie, Verkehr und Wohnen
 Planfeststellungsbeschluss
 vom 31.07.2020, GZ: 051-K-0462/194
 Wiesbaden, den 21.08.2020
 Hessesches Ministerium für Wirtschaft, Energie, Verkehr und Wohnen
 Ass. Vj. Im Auftrag
 Angestellte