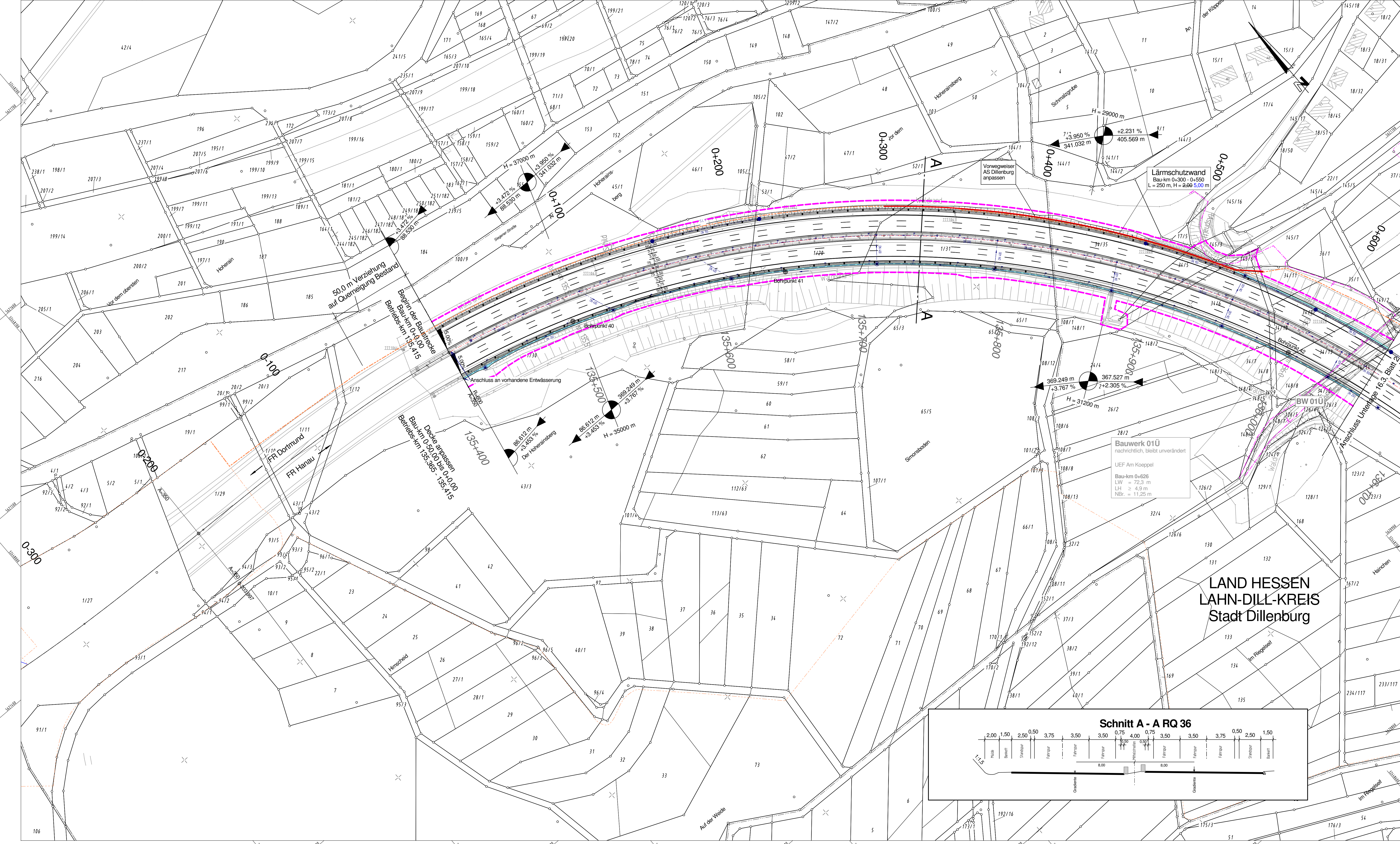


Y 32448241.921

X 5621751.709

Y 32448935.743

X 5621162.887



Zeichenerklärung

Planung

- H = 15 000 m: Neigungsbrechpunkt mit Angabe von Ausrundungshalbmesser, Längsneigung und Abstand zum nächsten Neigungsbrechpunkt
- Gradienten-/Gradiententiefpunkt
- Fahrbahnquerneigung
- Entwässerungsmulde
- Wildschutzzaun
- Lärmschutzwand
- Baufeldgrenze
- Abbruch Altersheim

Verwaltung

- Gemarkungsgrenze
- Flurgrenze
- Flurstücksgrenze

Versorgungseinrichtungen

vorhanden / geplant

- Schmutzwasserleitung
- Trinkwasserleitung
- Gasleitung
- E-Freileitung
- E-Leitung
- Fernmeldekabel
- Telematik

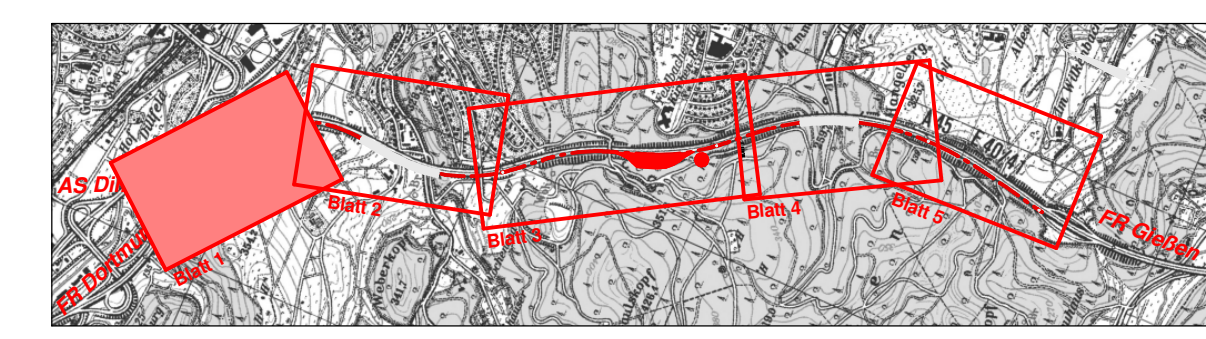
Regelquerschnitt Längstrasse Autobahn

Entwässerung

vorhanden / geplant

- Sammelleitung DN 300 mit Angabe von File Richtung, Länge und Gefälle
- Kontrollschacht Drain mit Drainageleitung
- Kontrollschacht
- Muldenabflussschacht
- Rohrdurchlass mit Böschungstück
- Regenrückhaltebecken mit Nummer

Lagebezugssystem ETRS89 mit UTM Koordinatenwerten



FESTSTELLUNGSENTWURF

a	Anpassung der Lärmschutzwände	März 2018	PL20.01 Sa
1	Änderung der LS LA01:	11.09.2017	PL 20.01Be
Nr.:	Art der Änderung:	Datum:	Zeichen:

Datengrundlage: Hessische Verwaltung für Bodenmanagement und Geoinformation

KREBS + KIEFER
 Ingenieure GmbH
 Hiperstraße 20 | 64205 Darmstadt
 T 06151 885-0 | F 06151 885-150

Darmstadt, 28.04.2015
 Ort, Datum, Unterschrift

Unterlage Nr.: 16.2
 Blatt Nr.: 1a
 Hessen ID: 19891

bearbeitet:	Datum:	Zeichen:
gezeichnet:	11.09.2017	PL 20.01Be
geprüft:	April 2015	ku
geprüft:	April 2015	ku

1. Planänderung

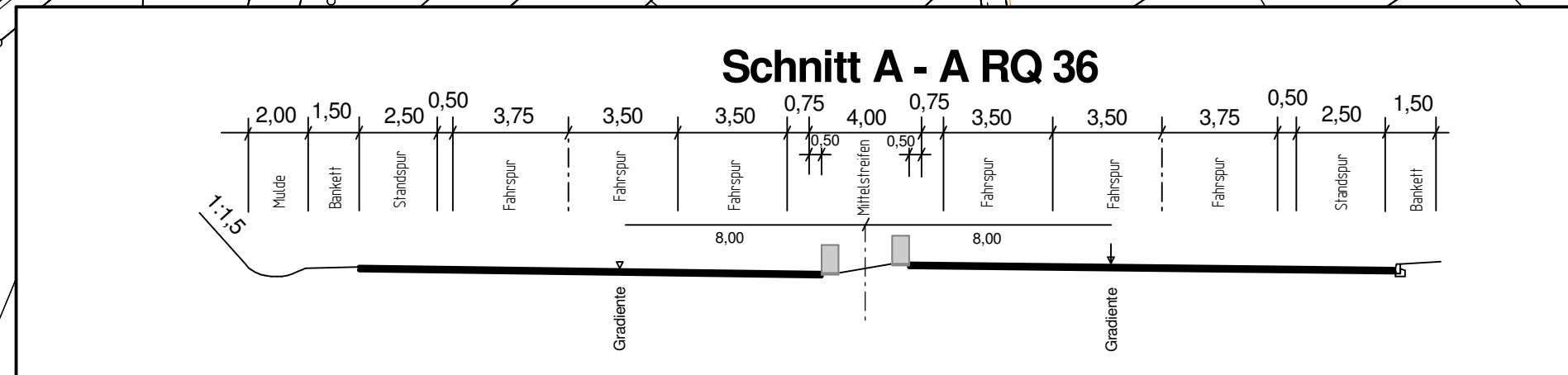
Straße: **A 45**

Beginn: zw. NK 5215015 u. NK 5315016 km 135,415
 Ende: zw. NK 5215015 u. NK 5315016 km 139,195

Leitungslageplan
 Bau-km 0+000 bis 0+640
 Maßstab: 1: 1.000

Aufgestellt:
 Dillenburg, den 11.06.2018
 Hessen Mobil
 - Dezernat A 45 -

gez. Grab
 Dezernent



**LAND HESSEN
 LAHN-DILL-KREIS
 Stadt Dillenburg**

Y 32447883.452

X 5621329.317

Y 32448577.274

X 5620740.495