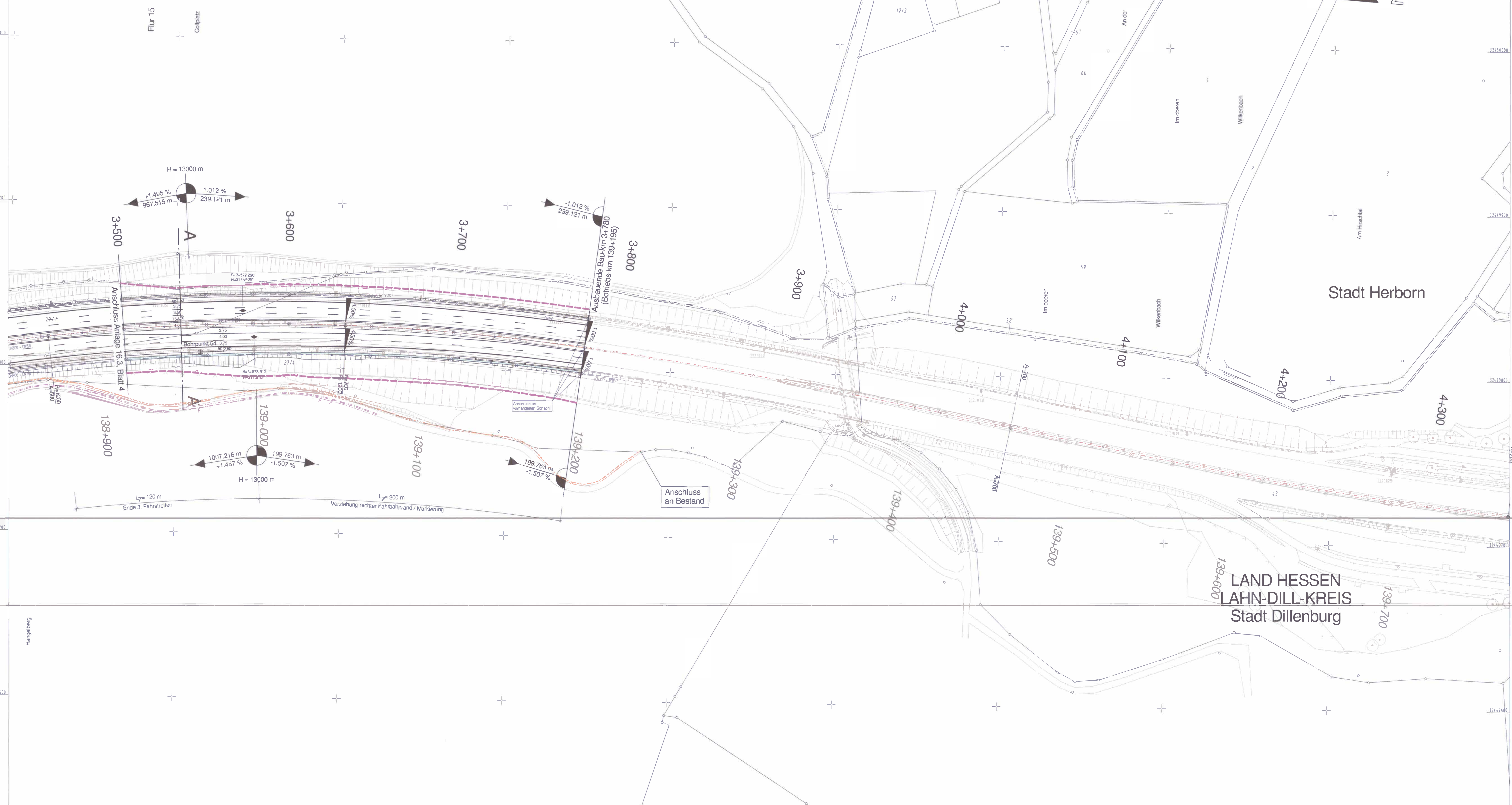
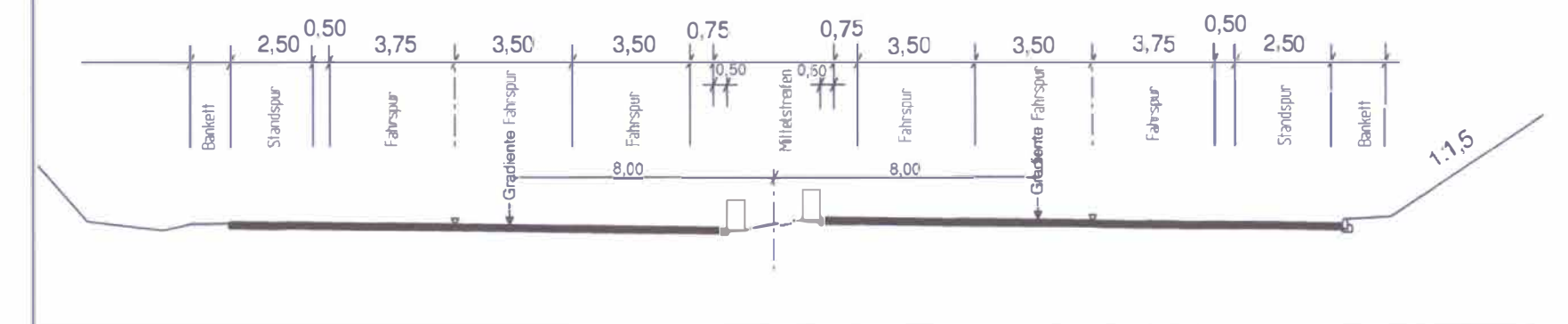


Y 32450082.554
X 5618505.171

Y 32450093.989
X 5617595.243

Schnitt A - A RQ 36



Zeichenerklärung

Planung

- H = 15 000 m
- Neigungsbrechpunkt mit Angabe von Ausrichtungshalbmesser, Längsneigung und Abstand zum nächsten Neigungsbrechpunkt
- Gradientenhochpunkt
- Gradientenstiefpunkt
- Fahrbahnquerneigung
- Entwässerungsmulde
- Wildschutzzaun
- Lärmschutzwand

Verwaltung

- Gemarkungsgrenze
- Flurgrenze
- Flurstücksgrenze
- Baugrenzlinie
- Abbruch Altersheim

Versorgungseinrichtungen

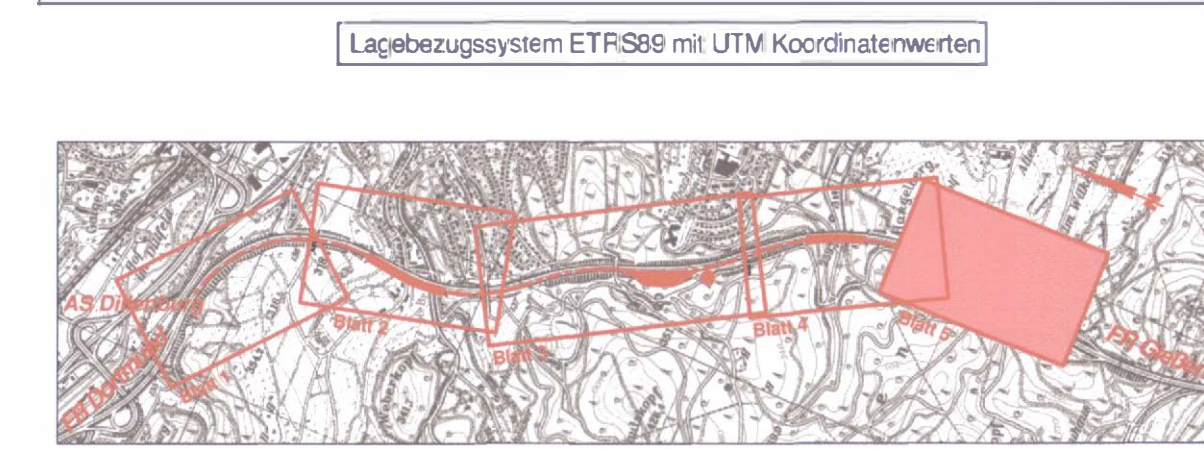
vorhanden	geplant	Legende
W	W	Schmutzwasserleitung
G	G	Trinkwasserleitung
E	E	Gasleitung
E	E	E-Freileitung
F	F	E-Leitung
		Femmelkabel
		Telekabel

Regelquerschnitt Längstrasse Autobahn

Entwässerung

vorhanden	geplant	Legende
DN 300	DN 300	Sammelleitung DN 300 mit Angabe von Flechrichtung, Länge und Gefälle
		Kontrollschacht Drain mit Drainageleitung
		Kontrollschacht Muldenabfuhschacht
		Flohdurchlass mit Böschungsstück
		Regenrückhaltebecken mit Nummer

RRB 1



FESTSTELLUNGSENTWURF

Nr.:	Art der Änderung:	Datum:	Zeichen:

Auftraggeber/Planverfasser:

KREBS + KIEFER
Ingenieure GmbH
Hauptstraße 20 | 64295 Darmstadt
T 06151 885-0 | F 06151 885-150

Darmstadt, 26.04.2015
Ort, Datum, Unterschrift

Datum	Zeichen
bearbeitet: April 2015	bel/bu
gezeichnet: April 2015	bu
geprüft: April 2015	ku

Unterlage Nr.: 16.2
Blatt Nr.: 5
Hessen ID: 19861

A 45, 6-streifiger Ausbau zw. den Talbrücken Marbach und Lützelbach

Straße: A 45
Beginn: zw. NK 5215015 u. NK 5315016 km 135,415
Ende: zw. NK 5215015 u. NK 5315016 km 139,195

Leitungslageplan
Bau-km 3+500 bis 3+780
Maßstab: 1: 1.000

Aufgestellt:
Dillenburg, den 18. April 2017
- Dezernat A 45 -

Unterlage zum Nr. 16.2.5
zum
Planfeststellungsbeschluss
vom 25.06.2020
Az. VI 1a-G-95/14-G482/160
Wiesbaden, den 13.07.2020
Hessisches Ministerium
für Wirtschaft, Energie, Verkehr
und Weihen
Abt. VI
Auftrag
Regierungspräsident
Dillenburg

Y 32449528.598
X 5618498.209

Y 32449540.033
X 5617588.281