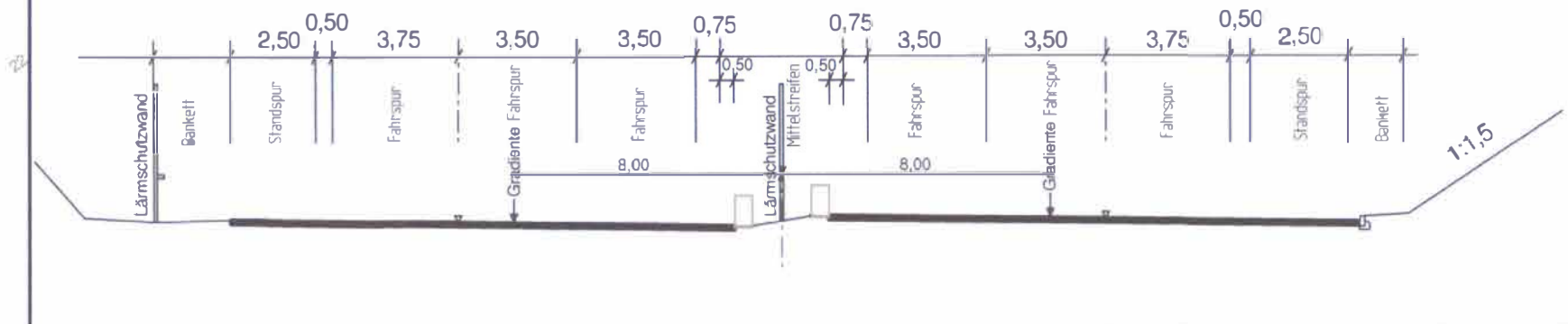


Y 32449686.935  
X 5619259.457

Y 32450115.275  
X 5618456.571

### Schnitt A - A RQ 36



Lärmschutzwand  
Bau-km 2+980 bis 3+257  
L = 267 m, H = 2,00 m

Lärmschutzwand  
Bau-km 2+112 bis 2+980  
L = 878 m, H = 5,00 m  
Bau-km 2+300 bis 2+350  
H = 6,00 m

Lärmschutzwand  
Bau-km 2+980 bis 3+257  
L = 267 m, H = 2,00 m

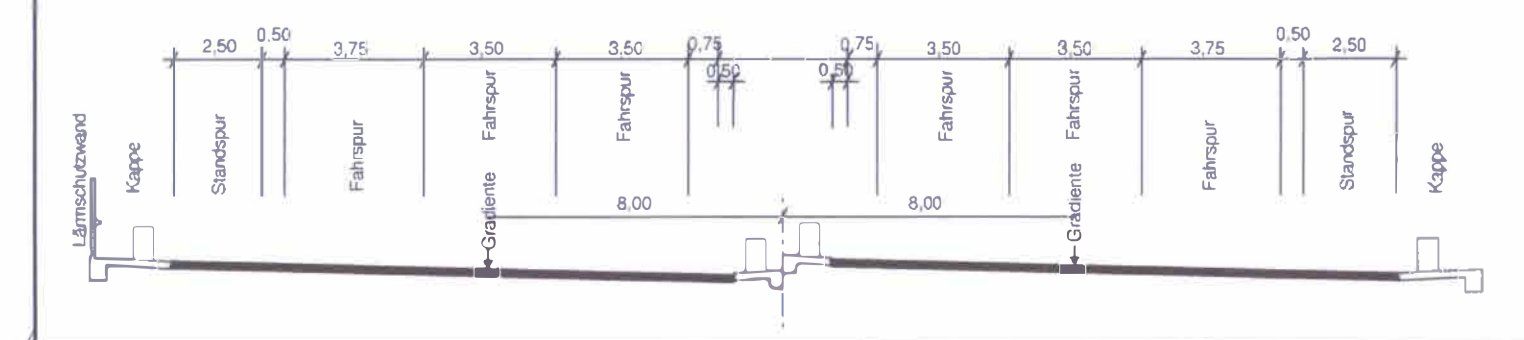
Bauwerk 05  
geordnetes Plan genehmigungsverfahren  
Ersatzneubau  
Talbrücke Lützelbach  
Bau-km 2+987 bis 3+255  
LW = 268 m  
LH = 4,7 m  
NBK = 36,1 m

Ersatzneubau Lützelbachtalbrücke  
(Genehmigungsverfahren Talbrücke Lützelbach)

Lützelbachtalbrücke

LAND HESSEN  
LAHN-DILL-KREIS  
Stadt Dillenburg

### Schnitt B - B (Lützelbachtalbrücke) RQ 36 B



Y 32449198.144  
X 5618998.687

Y 32449626.484  
X 5618195.802

### Zeichenerklärung

**Planung**

- H = 15 000 m
- Neigungsbrechpunkt mit Angabe von Ausrichtungshalbmesser, Längsneigung und Abstand zum nächsten Neigungsbrechpunkt
- Gradientenhochpunkt
- Gradiententiefpunkt
- Fahrbahneigung
- Entwässerungsmulde
- Wildschutzzäun
- Lärmschutzwand
- Baufeldgrenze
- Abbruch Altersheim

**Verwaltung**

- Gemarkungsgrenze
- Flurgrenze
- Flurstücksgrenze

**Versorgungseinrichtungen**

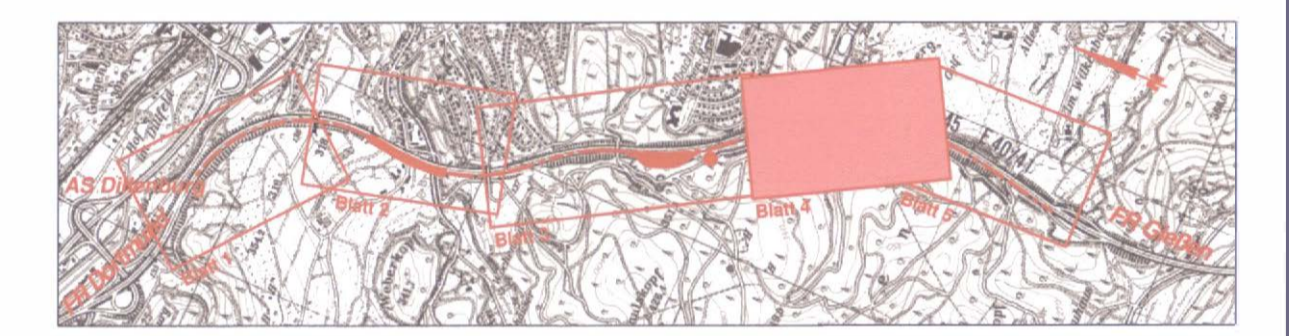
- Schmutzwasserleitung
- Trinkwasserleitung
- Gasleitung
- E-Freileitung
- E-Leitung
- Fernmeldekabel
- Telematik
- Regelquerschnitt Längstrasse Autobahn

**Entwässerung**

- Sammelleitung DN 300 mit Angabe von Fließrichtung, Länge und Gefälle
- Kontrollschacht Drain mit Drainageleitung
- Kontrollschacht
- Muldenablaufschaft
- Rohrdurchlass mit Böschungstück
- Regenrückhaltebecken mit Nummer

RRB 1

Lagebezugssystem ETFS89 mit UTM Koordinatenwerten



### FESTSTELLUNGSENTWURF

a	Anpassung der Lärmschutzwände	März 2018	PL20.01 Sa
Nr.:	Art der Änderung	Datum	Zeichen:

Auftragnehmer/Planverfasser:	Datum	Zeichen
<b>KREBS + KIEFER</b>	April 2015	betbu
Ingenieure GmbH Hilberstraße 20   64295 Darmstadt T 06151 885-0   F 06151 885-150	April 2015	bu
	April 2015	ku
Darmstadt, 28.04.2015		
Ort, Datum, Unterschrift		

Hessen Mobil	HESSEN	Unterlage Nr.:	16.2
Straßen- und Verkehrsmanagement		Blatt Nr.:	48
		Hessen ID:	19891

A 45, 6-streifiger Ausbau zw. den Talbrücken Marbach und Lützelbach	Datum	Zeichen
1. Planänderung	08.04.2014	PL 7.1 Po
Straße: A 45	09.04.2014	PL 7.1 Po
Beginn: zw. NK 5215015 u. NK 5315016 km 135,415		
Ende: zw. NK 5215015 u. NK 5315016 km 139,195		
Aufgestellt:	Datum	Zeichen
Dillenburg, den 13.07.2020	11.06.2018	
Hessisches Ministerium für Wirtschaft, Energie, Verkehr und Wohnen		
Akt. VI		
Auftrag		
Genehmigung		

Unterlage zum Nr. 16.2.4b  
zum  
vom 25.05.2020  
Az. VI 13-E-0614-0442/191  
Wetzlar, den 13.07.2020  
Hessisches Ministerium für Wirtschaft, Energie, Verkehr und Wohnen  
Akt. VI  
Auftrag  
Genehmigung