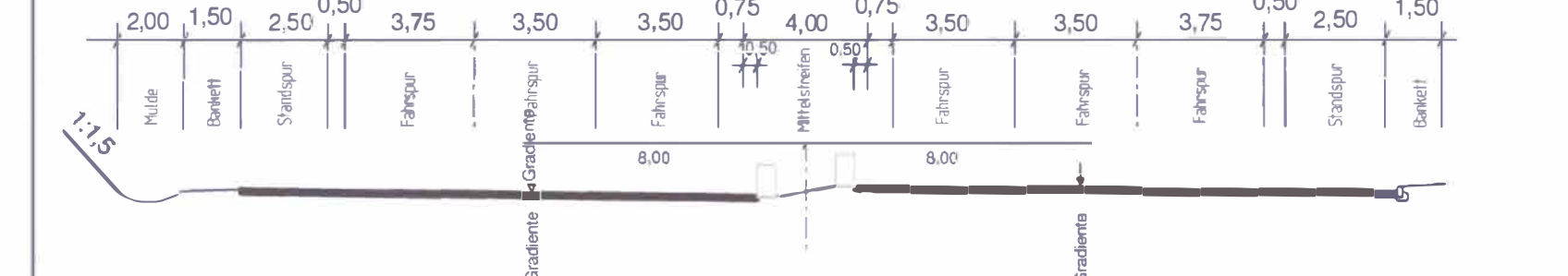


Schnitt A - A RQ 36



Gemarkung Dillenburg
Flur 25

Der Haderwald

Gemarkung Dillenburg
Flur 26

Gemarkung Dillenburg
Flur 46

Hainchen

Hainchen

Im Riegelseif

Im Riegelseif

Gemarkung Dillenburg
Flur 44

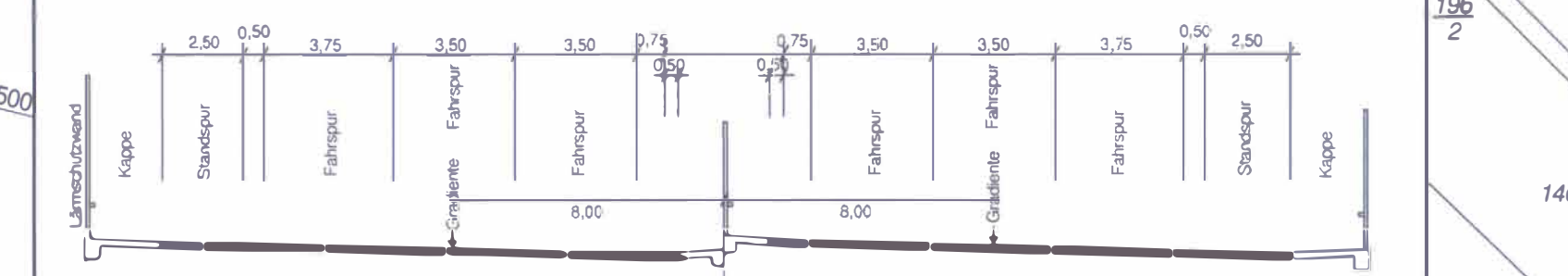
Faulenberg

In der Marbach

Gemarkung Dillenburg
Flur 39

Am Rennweg

Schnitt B - B (Marbachalbrücke) RQ 36 B



Zeichenerklärung

Planung

H = 15 000 m
1:500 0,700 1:200
300,000 m 66,612 m

Neigungsbrechpunkt mit Angabe von Ausrundungshalbmessern, Längsneigung und Abstand zum nächsten Neigungsbrechpunkt

Gradientenhochpunkt
Gradientenbrennpunkt

Fahrtalmneigung

Entwässerungsrinde

Wildschutzzzaun

Lärmschutzwand

Baufeigengrenze

Abbruch Altersheim

Verwaltung

Gemarkungsgrenze

Flurgrenze

Flurstücksgrenze

Versorgungseinrichtungen

vorhanden geschildert

Schmutzwasserleitung

Trinkwasserleitung

Gasleitung

E-Freileitung

E-Leitung

Fernmeldeleitung

Telemark

Regelquerschnitt: Längstrasse Autobahn

1 Trassenband 50cm
Anhebung Autobahn Unterbau

Kleissand 1:10
V PE-HD 50x4,6
3 PE-HD 110x5,3

Entwässerung

vorhanden geschildert

Sammlung DN 300 mit Angabe von Fließrichtung, Länge und Gefälle

Kontrollschacht Drain mit Drainageleitung

Kontrollschacht

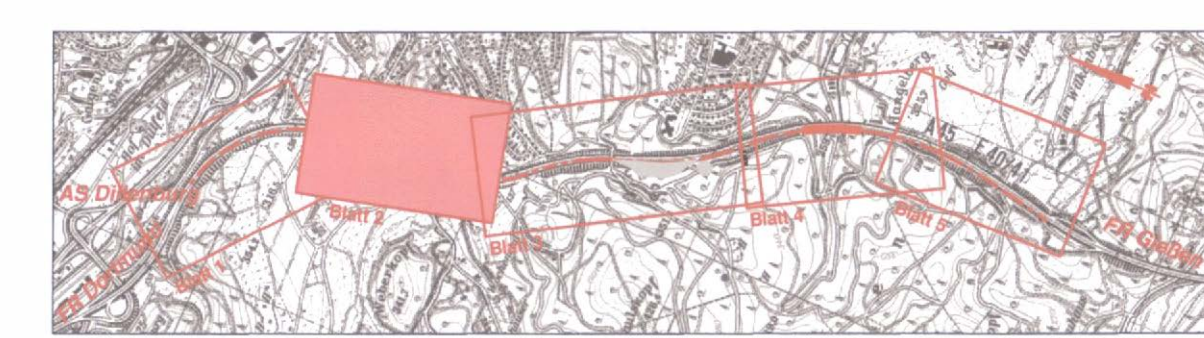
Muldenablaufschacht

Rohrdurchlass mit Böschungsstück

Regenrückhaltebecken mit Nummer

RRB 1

Lagebezugsystem: ETRS89 mit UTM Koordinatenwerten



FESTSTELLUNGSENTWURF

Nr.:	Art der Anclärung:	Datum:	Zeichen:

Auftraggeber/Planverfasser:

KREBS + KIEFER

Ingenieurbüro GmbH
Hilberstraße 20 | 64295 Darmstadt
T 06151 988-0 | F 06151 988-150

Darmstadt, 26.04.2015

Ort, Datum, Unterschrift

bearbeitet: April 2015
gezeichnet: April 2015
geprüft: April 2015

Zeichen: bel/bu
ku

Hessen Mobil
Straßen- und Verkehrsmanagement

HESSEN

Unterlage Nr.: 16.2
Blatt Nr.: 2
Hessen ID: 19891

A 45, 6-streifiger Ausbau zw. den
Tabrücken Marbach und Lützelbach

Straße: A 45
Beginn: zw. NK 5215015 u. NK 5315016 km 135,415
Ende: zw. NK 5215015 u. NK 5315016 km 139,195

Leitungslageplan
Bau-km 0+640 bis 1+500
Maßstab: 1: 1.000

Aufgestellt:
Dillenburg, den
Hessen Mobil
- Dezernat A 45 -

18. April 2017

Unterlage zum
Nr. 16.2
Planfeststellungsbeschluss

vom 26.05.2020
Az. Vt 18.05.00-A-042-190
Wiesbaden, den 13.07.2020

Hessisches Ministerium
für Wirtschaft, Energie, Verkehr
und Wohnen
Abt. VI

Im Auftrag
des
Regierungspräsidenten