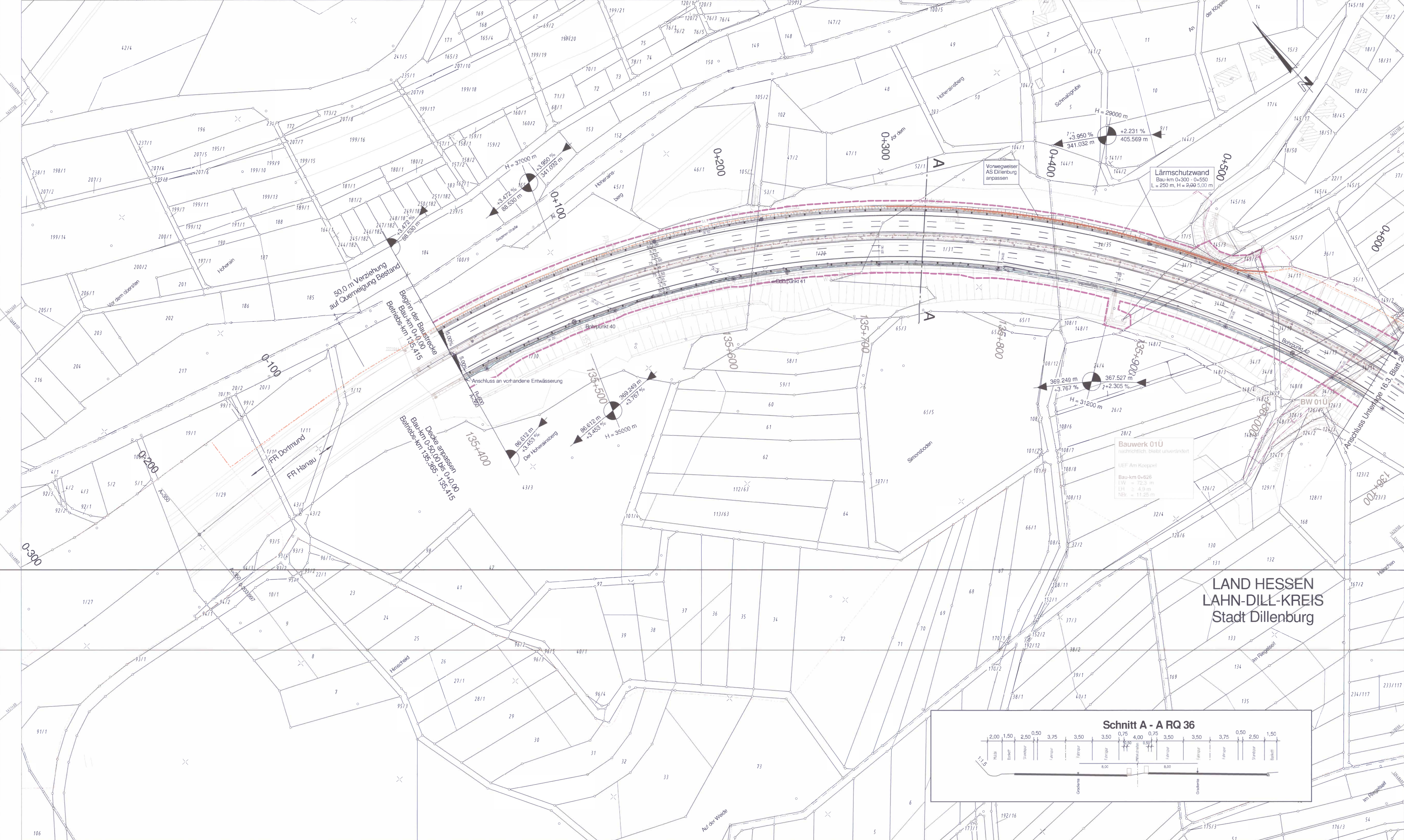


Y 32448241.921
X 5621751.709

Y 32448935.743
X 5621162.887



Zeichenerklärung

Planung

- H = 15 000 m
- Neigungsbrechpunkt mit Angabe von Ausrundungshalbmesser, Längsneigung und Abstand zum nächsten Neigungsbrechpunkt
- Gradientenhochpunkt
- Gradientenliefpunkt
- Fahrbahnquerneigung
- Entwässerungsrinne
- Wildschutzzaun
- Lärmschutzwand

Verwaltung

- Gemarkungsgrenze
- Flurgrenze
- Flurstücksgrenze
- Baufeldgrenze
- Abbruch Altersheim

Versorgungseinrichtungen

vorhanden: gestrichelt

- Schmutzwasserleitung
- Trinkwasserleitung
- Gasleitung
- E-Freileitung
- E-Leitung
- Femmelkabel
- Telemkabel

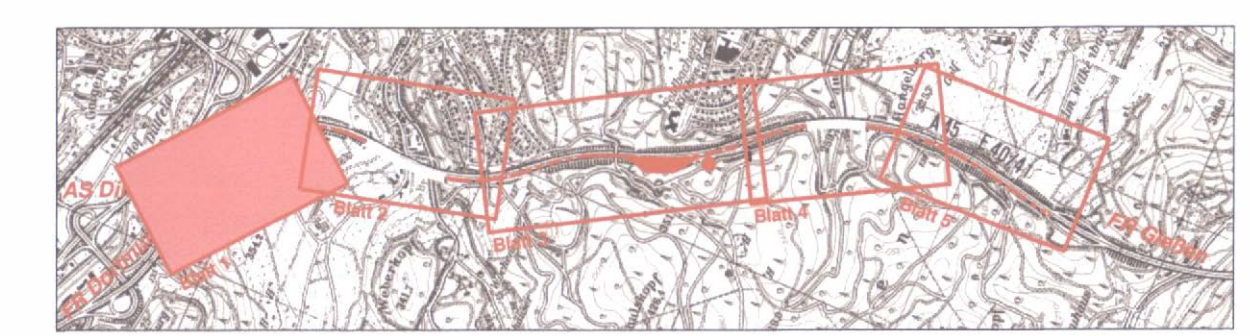
Regelquerschnitt Längsstraße Autbahn

Entwässerung

vorhanden: gestrichelt

- Sammelleitung DN 300 mit Angabe von Fließrichtung, Länge und Gefälle
- Kontrollschacht Drain mit Drainageleitung
- Kontrollschacht
- Muldenablaufschacht
- Rohrdurchlass mit Böschungstreck
- Regenrinnebecken mit Nummer

Lagebezugssystem: ETRS89 mit UTM Koordinatenwerten



FESTSTELLUNGSENTWURF

a	Anpassung der Lärmschutzwände	März 2018	PL20.01 Sa
1	Änderung der LS LA01:	11.09.2017	PL 20.01 Be
Nr.:	Art der Änderung:	Datum:	Zeichen:

LAND HESSEN
LAHN-DILL-KREIS
Stadt Dillenburg

Auftragnehmer/Planverfasser:

KREBS + KIEFER

Ingenieurbüro GmbH
Hagenstraße 20 | 64285 Darmstadt
T 06151 885-0 | F 06151 885-150

Darmstadt, 28.04.2018
Ort, Datum, Unterschrift

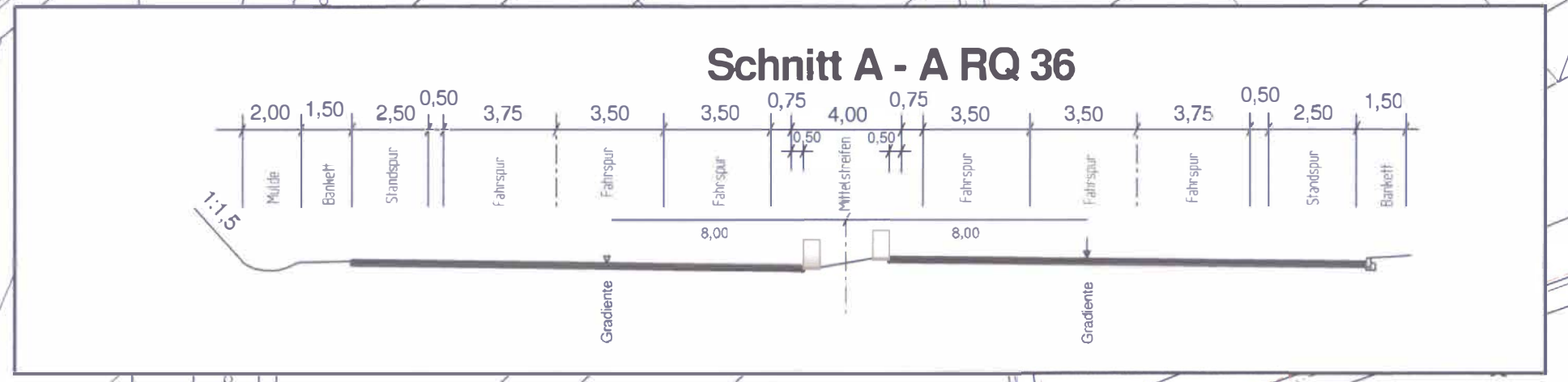
Unterlage Nr.: 16.2
Blatt Nr.: 1a
Hessen ID: 19891

A 45, 6-streifiger Ausbau zw. den Talbrücken Marbach und Lützelbach

1. Planänderung

Straße: A 45
Beginn: zw. NK 5215015 u. NK 5315016 km 135,415
Ende: zw. NK 5215015 u. NK 5315016 km 139,195

Leitungslageplan
Bau-km 0+000 bis 0+640
Maßstab: 1: 1.000



Y 32447883.452
X 5621329.317

Y 32448577.274
X 5620740.495

