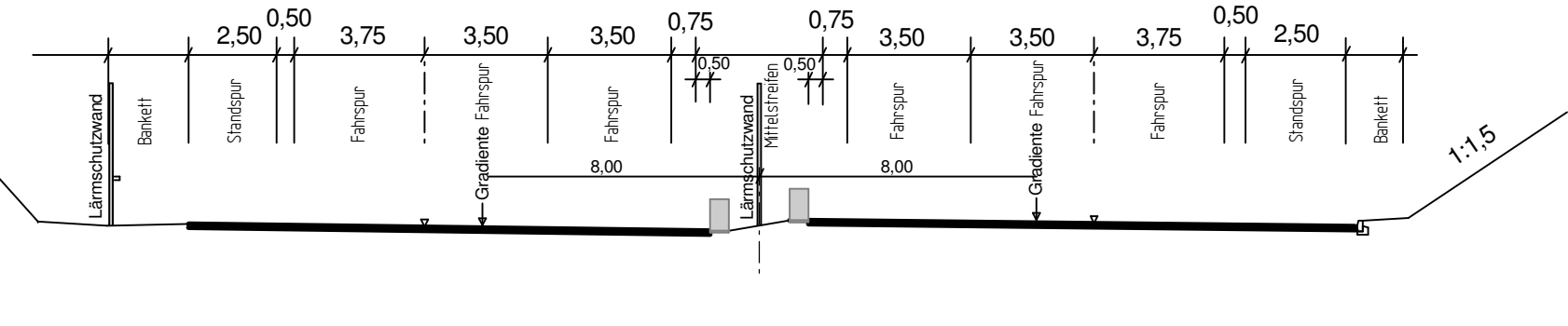


Y 32449686.935
X 5619259.457

Y 32450115.275
X 5618456.571

Schnitt A - A RQ 36



Lärmschutzwand
Bau-km 2+112 bis 2+990
L = 878 m, H = 6,99 5,50 m

Lärmschutzwand
Bau-km 2+990 bis 3+257
L = 267 m, H = 2,00 m

Bauwerk 05
gesonderter Plan genehmigungsverfahren
Ersatzneubau
Talbrücke Lützelbach
Bau-km 2+987 bis 3+255
LW = 258 m
LH = 4,7 m
NBz = 36,1 m

Ersatzneubau Lützelbachtalbrücke
(Genehmigungsverfahren Talbrücke Lützelbach)

Lützelbachtalbrücke

LAND HESSEN
LAHN-DILL-KREIS
Stadt Dillenburg

Zeichenerklärung

Planung

- befestigte Baustraße H = 15 000 m
- unbefestigte Baustraße
- befestigter Betriebsweg
- Einschnittsböschung
- Entwässerungsmulde
- Standstreifen
- FahrbahnGE
- FahrbahnGE
- Mittelstreifen
- Fahrbahnbereiche Deckenanpassung
- Standstreifen
- Bankett
- Dammböschung
- Straßennebenflächen
- Gehweg
- Fahrbahnteiler / Insel / Parkstreifen

Immissionsschutz

- Lärmschutzwand
- Lärmschutzwand vorh.
- Lärmschutzwand

Sonstiges

- freizuhaltendes Sichtfeld
- Regenrückhaltebecken mit Nummer
- Baustelleneinrichtungsfläche

Versorgungseinrichtungen

vorhanden geplant

- W Trinkwasserleitung
- G Gasleitung
- E E-Freileitung
- F Fernmeldekabel
- Telematik

Entwässerung

vorhanden geplant

- Sammelleitung mit Angabe Leitungen und Fließrichtung
- Kontrollschacht Drain mit Drainageleitung
- Kontrollschacht
- Muldenablaufschacht
- Rohrdurchlass mit Böschungstück

Verwaltung

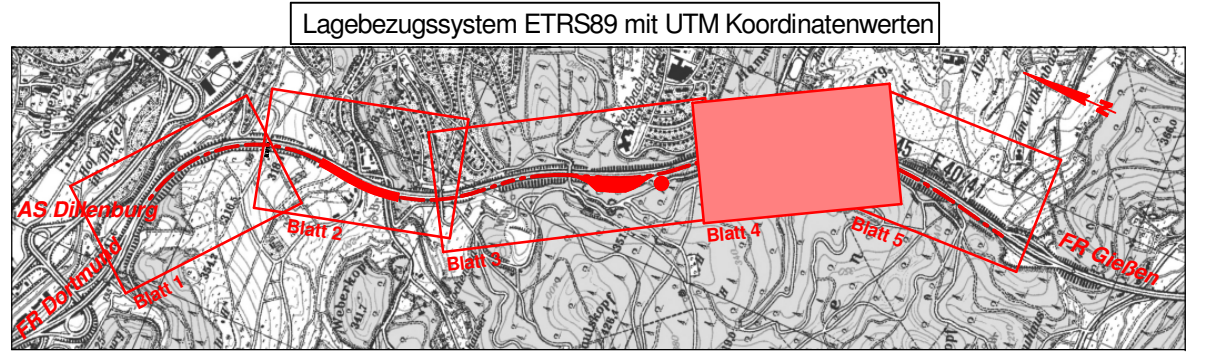
- Gemarkungsgrenze
- Flurgrenze
- Flurstücksgrenze
- Schutzzeile
- Baufeldgrenze
- Baufeldgrenze Ersatzneubau Talbrücken
- Schutzzäune / Biotope
- Wildschutzzäun
- Rückbaufläche

Gradienten

- Gradientenhochpunkt
- Gradiententiefpunkt
- Fahrbahnquerneigung

Nr. im Regelungsverzeichnis

60



FESTSTELLUNGSENTWURF

a	Anpassung der Lärmschutzwände	März 2018	PL 20.01 Sa
1:	Änderung der Länge der LA03	11.09.2017	PL 20.01 Be
Nr.:	Art der Änderung:	Datum:	Zeichen:

Datengrundlage: Hessische Verwaltung für Bodenmanagement und Geoinformation

Auftragnehmer/Planverfasser:	Datum	Zeichen
KREBS + KIEFER	bearbeitet: April 2015	bel/bu
Ingenieure GmbH Hilgenstraße 20 64295 Darmstadt T 06151 885-0 F 06151 885-150	gezeichnet: April 2015	bu
Darmstadt, 28.04.2015	geprüft: April 2015	ku
Ort, Datum, Unterschrift		

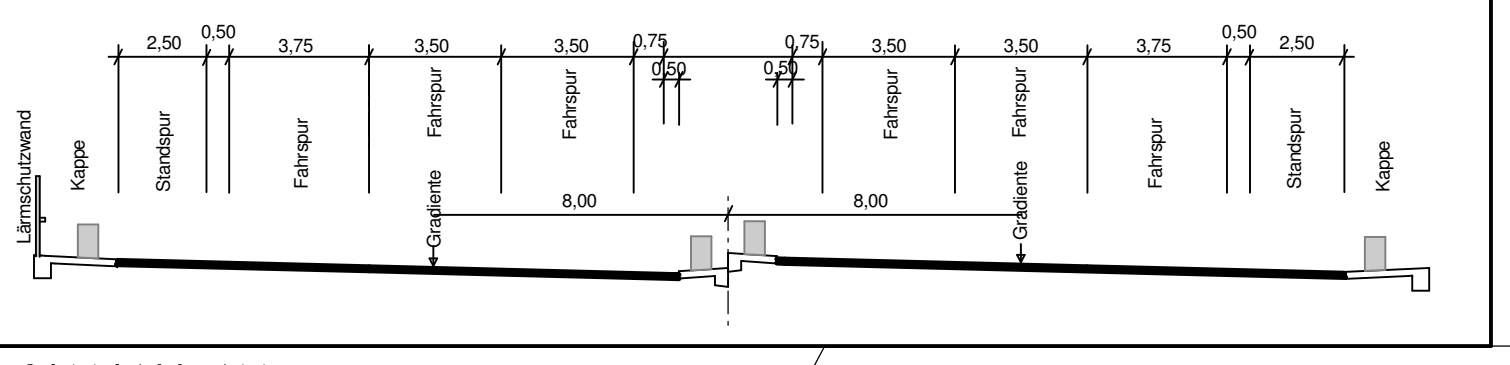
Hessen Mobil Straßen- und Verkehrsmanagement	HESSEN	Unterlage Nr.: 5
		Blatt Nr.: 4a
		Hessen ID: 19891
		Datum
		Zeichen

A 45, 6-streifiger Ausbau zw. den Talbrücken Marbach und Lützelbach	bearbeitet: 06.02.2017	Becker
1. Planänderung	gezeichnet:	
Lageplan	geprüft:	
Bau-km 2+740 bis 3+500		
Maßstab: 1: 1.000		

Aufgestellt:
Dillenburg, den 11.06.2018
Hessen Mobil
- Dezernat A 45 -

gez. Grab
Dezernat

Schnitt B - B (Lützelbachtalbrücke) RQ 36 B



Y 32449198.144
X 5618998.687

Y 32449626.484
X 5618195.802