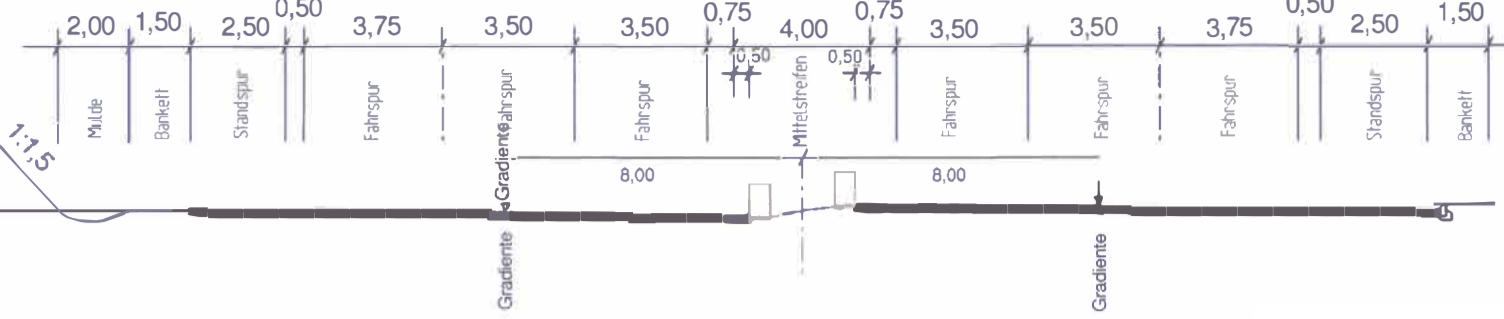


Y 32449009.717  
X 5621065.745

Y 32449224.930  
X 5620181.559

### Schnitt A - A RQ 36



### Gemarkung Dillenburg Flur 46

### Gemarkung Dillenburg Flur 25

### Gemarkung Dillenburg Flur 26

### Gemarkung Dillenburg Flur 44

### Gemarkung Dillenburg Flur 39

### Im Riegelseif

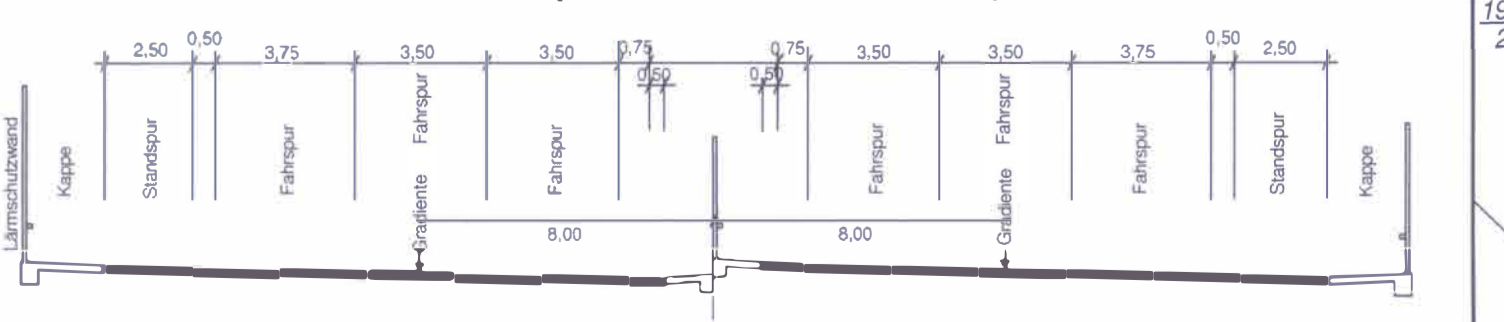
### Im Riegelseif

### Faulenberg

### In der Marbach

### Am Rennweg

### Schnitt B - B (Marbachtalbrücke) RQ 36 B



Y 32449471.433  
X 5620934.725

Y 32448666.648  
X 5620050.539

### Zeichenerklärung

**Planung**

- befestigte Baustraße
- unbefestigte Baustraße
- befestigter Betriebsweg
- Einschnittsbesichtigung
- Entwässerungsmulde
- Standstreifen
- Fahrbahn/GE
- Fahrbahnmitte
- Fahrbahn/Bereiche Deckenanpassung
- Standstreifen
- Balkett
- Dammabdeckung
- Straßennebenflächen
- Gehweg
- Fahrbahnteiler / Insel / Parkstreifen

**Immissionsschutz**

- Lärmschutzwand
- Lärmschutzwand vorh.
- Lärmschutzwall

**Sonstiges**

- freizuhaltendes Sichtfeld
- Regenrückhaltebecken mit Nummer
- Baustelleneinrichtungsfläche
- RRB 1

**Versorgungseinrichtungen**

vorhanden / geplant

- Trinkwasserleitung
- Schmutzwasserleitung
- Gasleitung
- E-Freileitung
- E-Leitung
- Fermeileitung
- Telematik

**Entwässerung**

vorhanden / geplant

- Sammelleitung mit Angabe Leitungen und Freileitung
- Kontrollschacht Drain mit Drainageleitung
- Kontrollschacht
- Muldenablaufschaft
- Rohrdurchlass mit Böschungsstück

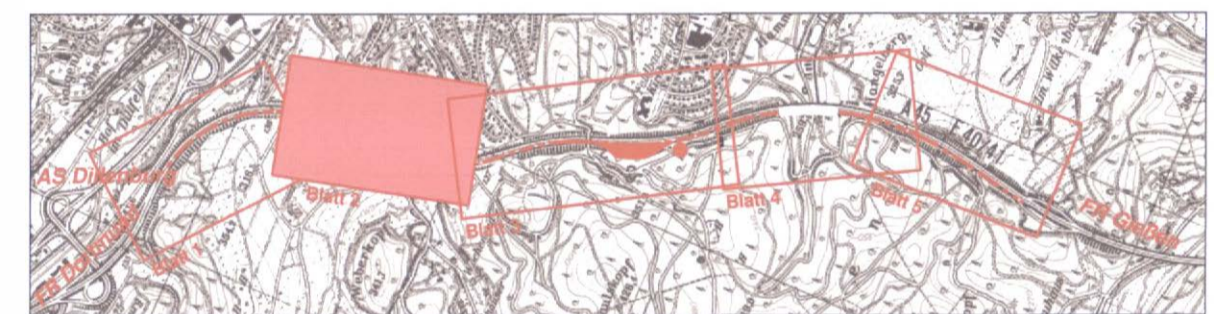
**Verwaltung**

- Gemarkungsgrenze
- Flurgrenze
- Flurstücksgrenze
- Schutzrichtung
- Baufeldgrenze
- Baufeldgrenze Ersatzneubau
- Talbrücken
- Schutzzäune / Biotope
- Wildschutzzäun
- Rückbaufläche

**Gradien**

- Gradienrichtpunkt
- Gradienleitpunkt
- Fahrbahnquerneigung

**Nr. im Regelungsverzeichnis**



### FESTSTELLUNGSENTWURF

|      |  |            |            |
|------|--|------------|------------|
| a    | Anpassung der Lärmschutzwände                | März 2018  | PL20.01 Sa |
| 1.   | Änderung der Lage und Höhe der LS-Wand LA 02 | 01.02.2017 | PL20.01Be  |
| Nr.: | Art der Änderung:                            | Datum:     | Zeichen:   |

|                              |                |       |         |
|------------------------------|----------------|-------|---------|
| Auftragnehmer/Planverfasser: | KREBS + KIEFER | Datum | Zeichen |
| bearbeitet:                  | April 2015     | bu    | bu      |
| gezeichnet:                  | April 2015     | ku    | ku      |
| geprüft:                     | April 2015     |       |         |

Darmstadt, 28.04.2015  
Ort, Datum, Unterschrift

|                                 |        |                |       |
|---------------------------------|--------|----------------|-------|
| Hessen Mobil                    | HESSEN | Unterlage Nr.: | 5     |
| Straßen- und Verkehrsmanagement |        | Blatt Nr.:     | 2a    |
|                                 |        | Hessen ID:     | 19891 |

|             |  |            |         |
|-------------|--|------------|---------|
| bearbeitet: |  | Datum      | Zeichen |
| gezeichnet: |  | 06.02.2017 | Becker  |
| geprüft:    |  |            |         |

**A 45, 6-streifiger Ausbau zw. den Talbrücken Marbach und Lützelbach**  
1. Planänderung  
Straße: A 45  
Beginn: zw. NK 5215015 u. NK 5315016 km 135,415  
Ende: zw. NK 5215015 u. NK 5315016 km 139,195  
Lageplan  
Bau-km 0+640 bis 1+500  
Maßstab: 1 : 1.000

**Aufgestellt:** Dillenburg, den 14.06.2018  
Hessen Mobil  
Dezernat A 45-  
M.O.B. 2018  
1.A.H.1  
Dokument

Unterlage zum **Planfeststellungsbeschluss** Nr. 5.2a vom 25.05.2020  
Az. Vt 14-E-0614-0482-180  
Wiesbaden, den 13.07.2020  
Hessisches Ministerium für Wirtschaft, Energie, Verkehr und Wohnen  
St. Vt  
Auftrag  
Planfeststellungsbeschluss