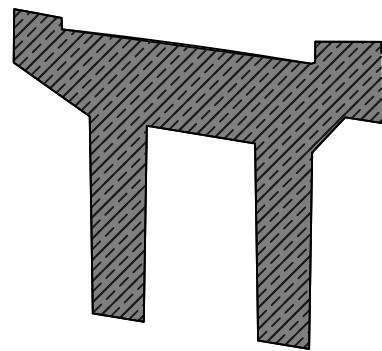


Bauwerk 01

Vorlandbrücke Hochheim i.Z. der BAB 671
ASB 5916-994 (alt 5916-565 B.C.D)
Bau-km 3+237,529 - 3+979,849
KrWV = -gon LH z 4,5 m
LW = 740,42 m KH = 1,80 m
BzG = 32,80 m MLC 50/50-100



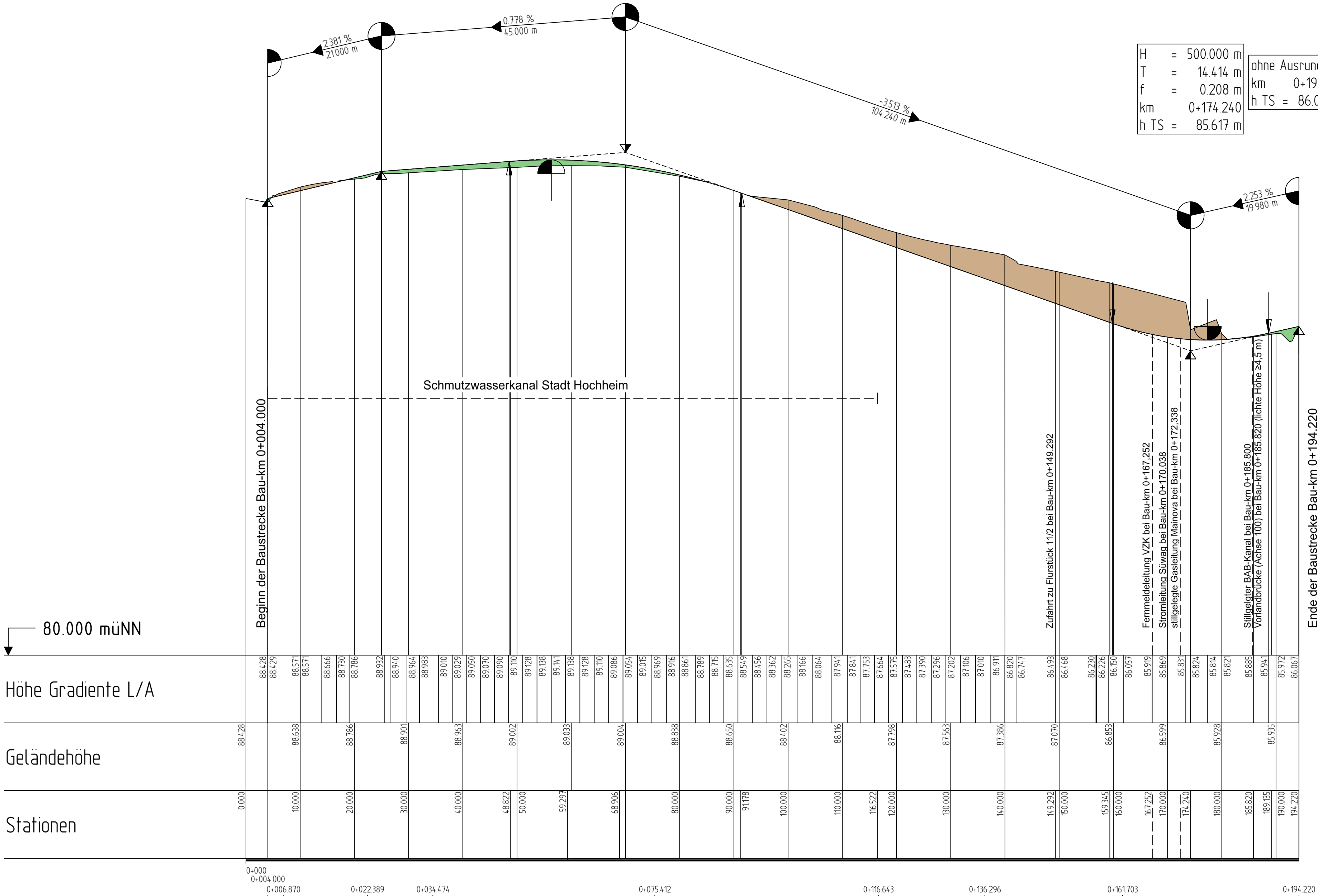
H = 1000.000 m
T = 21452 m
f = 0.230 m
km 0+070.000
h TS = 89.278 m

ohne Ausrundung
km 0+025.000
h TS = 88.928 m

ohne Ausrundung
km 0+004.000
h TS = 88.428 m

H = 500.000 m
T = 14.414 m
f = 0.208 m
km 0+174.240
h TS = 85.617 m

ohne Ausrundung
km 0+194.220
h TS = 86.067 m



80.000 müNN

Höhe Gradiente L/A

Geländehöhe

Stationen

Krümmung
50/R (cm)

Querneigung

Maßstab 1:10
Rand links
Rand rechts

R = ∞ l = 2870

R = ∞ l = 12.085

R = ∞ l = 40.938

R = 100 l = 41231

R = 280 l = 19.653

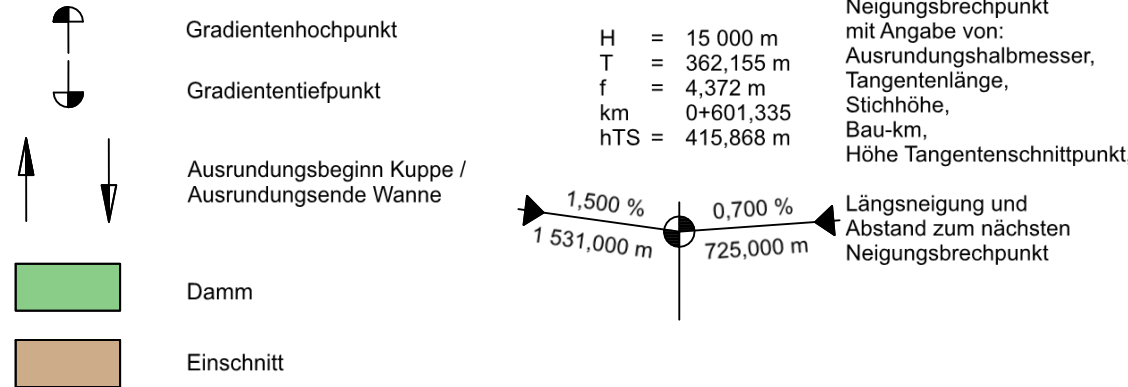
R = -50 l = 25.407

R = ∞ l = 32.517

Anschluss an Bestand in Lage,
Höhe und Querschnitt unter
Berücksichtigung der Entwässerung
örtlich anpassen!



Anschluss an Bestand in Lage,
Höhe und Querschnitt unter
Berücksichtigung der Entwässerung
örtlich anpassen!

Zeichenerklärung
Höhenplan 1 : 500 / 50



Nr.	Art der Änderung	Datum	Zeichen

	Pöyry Deutschland GmbH Washingtonallee 13 36041 Fulda Tel. 0661 / 9747-0 Fax. 0661 / 9747-39	bearbeitet:	Januar 2019	A.Bruch
		gezeichnet:	Januar 2019	A.Bruch
		geprüft:	Januar 2019	B.Salak

			Datum	Zeichen
		bearbeitet:		
		gezeichnet:		
		geprüft:		

FESTSTELLUNGSENTWURF

Straße: A 671	Unterlage / Blatt-Nr.: 6.3
Beginn: zw. NK 6016 021 u. NK 5916 055 Station 3+237.529 Ende: zw. NK 6016 021 u. NK 5916 055 Station 4+243.500 Hessen ID: 14404	HÖHENPLAN Betriebszufahrt RKB (Achse 450) Wirtschaftsweg entlang Neckarstraße Maßstab: 1 : 500 / 50

Ersatzneubau
Vorlandbrücke Hochheim

von Bau-km 3+237,529 bis Bau-km 4+243,500

Aufgestellt:
Marburg, den 26.07.2019
Hessen Mobil
-Dezernat Task Force Brückenerhaltung-

i.A. Annett Nusch
Dezernentin