

**Auslegungsvermerk der Gemeinde**  
 (Anhörungsverfahren § 43a EnWG i.V.m. § 73 VwVfG)

Der Plan hat ausgelegen in der Zeit vom ..... 20...  
 bis ..... 20...

in der Gemeinde.....

**Gemeinde**

Siegel

**Planfeststellungsvermerk der Planfeststellungsbehörde**

Nach § 43b EnWG i.V.m. § 74 VwVfG planfestgestellt durch Beschluss vom ..... 20...  
 Planfeststellungsbehörde

Siegel

**Auslegungsvermerk der Gemeinde**  
 (Planfeststellungsbeschluss und festgestellter Plan (§ 43b EnWG i.V.m. § 74 VwVfG))

Der Planfeststellungsbeschluss und Ausfertigung des festgestellten Planes  
 haben ausgelegen in der Zeit vom ..... 20...  
 bis ..... 20...

in der Gemeinde.....

**Gemeinde**


Siegel

**Leitungsrechtsregister Bl. 2445**

Neubau 110-/380-kV-Höchstspannungsfreileitung  
 Pkt. Zeilsheim Süd – FWHöchst Süd, Bl. 4238

Zubeseilung 380-kV-Höchstspannungsfreileitung  
 Marxheim – Kriftel, Bl. 4128

**Gemarkung Sindlingen**

Stand:	30.08.2019	 <p>Syna GmbH                  Asset Management Hochspannung                  Ludwigshafener Straße 4                  65929 Frankfurt am Main</p>
Inhalt:	Seiten 1 bis 17	

**110-kV- Hochspannungsfreileitung Pkt. Okriftel - Pkt. Sindlingen, Bl. 2445**

Abschnitt: Pkt. Okriftel - Pkt. Sindlingen

# Nachweisung

für die Gemarkung : **Sindlingen**

Land : Hessen



Reg.-Präs. : Darmstadt

Kreis : Frankfurt am Main

Gemeinde : Frankfurt am Main

Katasteramt : Stadt Frankfurt am Main

Grundbuchamt : Frankfurt am Main Außenstelle Höchst

Datum	Änderung		Name
	Datum	Name	 Asset Management Hochspannung Ludwigshafener Straße 4
ermittelt	11.06.2019	Schmitz	
aufgestellt	30.08.2019	Baranowska	
 SPIE SAG GmbH			

# Syna GmbH

110- kV-Hochspannungsfreileitung Pkt. Okriftel - Pkt. Sindlingen, Bl. 2445  
Abschnitt: Pkt. Okriftel - Pkt. Sindlingen

## Anlage 14.4.3.2

Gemarkung Sindlingen  
Aufgestelltes Datum: 30.08.2019  
Seite 1 von 17

### Nachweisung

1	2	3	4		5			6	7			8			9	10	11	12
Ifd. Nr. Eigt.	Ifd. Nr. Plan	Lfd.Nr. Abt.I Grundbuch, Name und Vorname des Eigentümers, Wohnort Tel.Nr.	Grundstück		Grundbuch			Nutzart (lt. Kataster)	Größe des Grundstücks			Schutzstreifenfläche			Mast Nr. Typ	LWL <small>Nachrichten- kabel</small>	Text* Ifd. Nr. Abt.	Bemerkungen
			Flur	Flurstück	Bezirk	Blatt	Best. Verz.		ha	a	qm	ha	a	qm				
1	1		17	155 / 35	Sindlingen	3011	1	Ackerland		16	23	T Z		1	40 35	-	25	Vorübergehende Inanspruchnahme des Grundstücks für das Verlegen der Wasserleitung für das zu fördernde Grundwasser bis zum Welschkanal der Stadt Hattersheim.  Zuwegung zu Mast 1011 außerhalb des Schutzstreifens.  Temporäre Arbeits-/Gerüstbaufläche außerhalb des Schutzstreifens.
2	2		17	36	Sindlingen	3453	19	Ackerland		22	55	Z			85	1011	14	Zuwegung zu Mast 1011 außerhalb des Schutzstreifens.  Vorübergehende Inanspruchnahme des Grundstücks für das Verlegen der Wasserleitung für das zu fördernde Grundwasser bis zum Welschkanal der Stadt Hattersheim.
	4		17	138	Sindlingen	3453	18	Landwirtschaft		20	13							
		Fortsetzung nächste Seite																

\* Dient der internen Verarbeitung des Netzbetreibers

# Syna GmbH

110- kV-Hochspannungsfreileitung Pkt. Okriftel - Pkt. Sindlingen, Bl. 2445  
Abschnitt: Pkt. Okriftel - Pkt. Sindlingen

## Anlage 14.4.3.2

Gemarkung Sindlingen  
Aufgestelltes Datum: 30.08.2019  
Seite 2 von 17

### Nachweisung

1	2	3	4		5			6	7			8			9	10	11	12
Ifd. Nr. Eigt.	Ifd. Nr. Plan	Lfd.Nr. Abt.I Grundbuch, Name und Vorname des Eigentümers, Wohnort Tel.Nr.	Grundstück		Grundbuch			Nutzart (lt. Kataster)	Größe des Grundstücks			Schutzstreifenfläche			Mast Nr. Typ	LWL <small>Nachrichten- kabel</small>	Text* Ifd. Nr. Abt.	Bemerkungen
			Flur	Flurstück	Bezirk	Blatt	Best. Verz.		ha	a	qm	ha	a	qm				
noch 2	5	Fortsetzung	17	143 / 2	Sindlingen	3453	21	Landwirtschaft		14	83							Vorübergehende Inanspruchnahme des Grundstücks für das Verlegen der Wasserleitung für das zu fördernde Grundwasser bis zum Welschkanal der Stadt Hattersheim.
	6		17	143 / 1	Sindlingen	3453	20	Wasserfläche			21							Vorübergehende Inanspruchnahme des Grundstücks für das Verlegen der Wasserleitung für das zu fördernde Grundwasser bis zum Welschkanal der Stadt Hattersheim.
		Fortsetzung nächste Seite																

# Syna GmbH

110- kV-Hochspannungsfreileitung Pkt. Okriftel - Pkt. Sindlingen, Bl. 2445  
 Abschnitt: Pkt. Okriftel - Pkt. Sindlingen

## Anlage 14.4.3.2

Gemarkung Sindlingen  
 Aufgestelltes Datum: 30.08.2019  
 Seite 3 von 17

### Nachweisung

1	2	3	4		5			6	7			8			9	10	11	12
Ifd. Nr. Eigt.	Ifd. Nr. Plan	Lfd.Nr. Abt.I Grundbuch, Name und Vorname des Eigentümers, Wohnort Tel.Nr.	Grundstück		Grundbuch			Nutzart (lt. Kataster)	Größe des Grundstücks			Schutzstreifenfläche			Mast Nr. Typ	LWL	Text* Ifd. Nr. Abt.	Bemerkungen
			Flur	Flurstück	Bezirk	Blatt	Best. Verz.	ha	a	qm	ha	a	qm	ha	a	qm	lfid. Meter	
noch 2		Fortsetzung																
		Fortsetzung nächste Seite																

\* Dient der internen Verarbeitung des Netzbetreibers

# Syna GmbH

110- kV-Hochspannungsfreileitung Pkt. Okriftel - Pkt. Sindlingen, Bl. 2445  
 Abschnitt: Pkt. Okriftel - Pkt. Sindlingen

## Anlage 14.4.3.2

Gemarkung Sindlingen  
 Aufgestelltes Datum: 30.08.2019  
 Seite 4 von 17

### Nachweisung

1	2	3	4		5			6	7			8			9	10	11	12	
Ifd. Nr. Eigt.	Ifd. Nr. Plan	Lfd.Nr. Abt.I Grundbuch, Name und Vorname des Eigentümers, Wohnort Tel.Nr.	Grundstück		Grundbuch			Nutzart (lt. Kataster)	Größe des Grundstücks			Schutzstreifenfläche			Mast Nr. Typ	LWL	Text* Ifd. Nr. Abt.	Bemerkungen	
			Flur	Flurstück	Bezirk	Blatt	Best. Verz.	ha	a	qm	ha	a	qm	ha	a	qm	lfid. Meter		II
noch 2		Fortsetzung																	
		Fortsetzung nächste Seite																	

\* Dient der internen Verarbeitung des Netzbetreibers

# Syna GmbH

110- kV-Hochspannungsfreileitung Pkt. Okriftel - Pkt. Sindlingen, Bl. 2445  
Abschnitt: Pkt. Okriftel - Pkt. Sindlingen

## Anlage 14.4.3.2

Gemarkung Sindlingen  
Aufgestelltes Datum: 30.08.2019  
Seite 5 von 17

### Nachweisung

1	2	3	4		5			6	7			8			9	10	11	12
Ifd. Nr. Eigt.	Ifd. Nr. Plan	Lfd.Nr. Abt.I Grundbuch, Name und Vorname des Eigentümers, Wohnort Tel.Nr.	Grundstück		Grundbuch			Nutzart (lt. Kataster)	Größe des Grundstücks			Schutzstreifenfläche			Mast Nr. Typ	LWL	Text* Ifd. Nr. Abt.	Bemerkungen
			Flur	Flurstück	Bezirk	Blatt	Best. Verz.	ha	a	qm	ha	a	qm	lfid. Meter	II			
noch 2		Fortsetzung																
3	3		17	37	Sindlingen	1917	36	Ackerland	8	51	Z		3	10	-	-		Zuwegung zu Mast 1011 außerhalb des Schutzstreifens.  Vorübergehende Inanspruchnahme des Grundstücks für das Verlegen der Wasserleitung für das zu fördernde Grundwasser bis zum Welschkanal der Stadt Hattersheim.

# Syna GmbH

110- kV-Hochspannungsfreileitung Pkt. Okrifel - Pkt. Sindlingen, Bl. 2445  
Abschnitt: Pkt. Okrifel - Pkt. Sindlingen

## Anlage 14.4.3.2

Gemarkung Sindlingen  
Aufgestelltes Datum: 30.08.2019  
Seite 6 von 17

### Nachweisung

1	2	3				4		5			6	7			8			9	10	11	12	
Ifd. Nr. Eigt.	Ifd. Nr. Plan	Lfd.Nr. Abt.I Grundbuch, Name und Vorname des Eigentümers, Wohnort Tel.Nr.				Grundstück		Grundbuch			Nutzart (lt. Kataster)	Größe des Grundstücks			Schutzstreifenfläche a/ Wa = erstmals zu beschränkende Schutzstreifen-/ Waldfläche b/ Wb = bereits beschränkte Schutzstreifen-/ Waldfläche T = Temporäre Arbeits-/Gerüstbaufläche Z = Zuwegung SF = Sonderfläche			Mast Nr. Typ	LWL <small>Nachrichten- kabel</small>	Text* Ifd. Nr. Abt.	Bemerkungen	
																						Flur
		Öffentliche Wege und Gewässer																				
3	7					17	122 / 4	Sindlingen	1917	42	Wasserfläche		9	14								Vorübergehende Inanspruchnahme des Grundstücks für das Verlegen der Wasserleitung für das zu fördernde Grundwasser bis zum Welschkanal der Stadt Hattersheim.



# Syna GmbH

110- kV-Hochspannungsfreileitung Pkt. Okriftel - Pkt. Sindlingen, Bl. 2445  
Abschnitt: Pkt. Okriftel - Pkt. Sindlingen

## Anlage 14.4.3.2

Gemarkung Sindlingen  
Aufgestelltes Datum: 30.08.2019  
Seite 7 von 17

### Nachweisung

1	2	3	4		5			6	7			8			9	10	11	12
Ifd. Nr. Eigt.	Ifd. Nr. Plan	Lfd.Nr. Abt.I Grundbuch, Name und Vorname des Eigentümers, Wohnort Tel.Nr.	Grundstück		Grundbuch			Nutzart (lt. Kataster)	Größe des Grundstücks			Schutzstreifenfläche			Mast Nr. Typ	LWL Nachrichten-kabel	Text* Ifd. Nr. Abt.	Bemerkungen
			Flur	Flurstück	Bezirk	Blatt	Best. Verz.		ha	a	qm	ha	a	qm				
		Zuwegungen																
1	Z1		17	156 / 35	Sindlingen	3011	2	Ackerland		3	30	Z			15	-	-	Zuwegung zu Mast 1011 außerhalb des Schutzstreifens.
3	Z2		17	34	Sindlingen	1917	2	Gartenland		6	60	Z			15	-	7	Zuwegung zu Mast 1011 außerhalb des Schutzstreifens.
		Fortsetzung nächste Seite																

# Syna GmbH

110- kV-Hochspannungsfreileitung Pkt. Okrifel - Pkt. Sindlingen, Bl. 2445  
Abschnitt: Pkt. Okrifel - Pkt. Sindlingen

## Anlage 14.4.3.2

Gemarkung Sindlingen  
Aufgestelltes Datum: 30.08.2019  
Seite 8 von 17

### Nachweisung

1	2	3	4		5			6	7			8			9	10	11	12
			Flur	Flurstück	Bezirk	Blatt	Best. Verz.		ha	a	qm	ha	a	qm				
noch	Z11	Fortsetzung	17	65	Sindlingen	1917	24	Ackerland		4	13	Z		4	13	-	-	Zuwegung zu Mast 1011 außerhalb des Schutzstreifens.
			17	20	Sindlingen	1917	34	Ackerland		21	03	Z			10	-	-	Zuwegung zu Mast 1011 außerhalb des Schutzstreifens.
			17	165 / 15	Sindlingen	1917	35	Ackerland		8	59	Z				5	-	-
4	Z3		17	33	Sindlingen	2327	8	Ackerland		8	26	Z			35	-	-	Zuwegung zu Mast 1011 außerhalb des Schutzstreifens.
5	Z4		17	31	Sindlingen	3058	1	Ackerland		14	51	Z			25	-	-	Zuwegung zu Mast 1011 außerhalb des Schutzstreifens.

\* Dient der internen Verarbeitung des Netzbetreibers

# Syna GmbH

110- kV-Hochspannungsfreileitung Pkt. Okrifel - Pkt. Sindlingen, Bl. 2445  
Abschnitt: Pkt. Okrifel - Pkt. Sindlingen

## Anlage 14.4.3.2

Gemarkung Sindlingen  
Aufgestelltes Datum: 30.08.2019  
Seite 9 von 17

### Nachweisung

1	2	3	4		5			6	7			8			9	10	11	12
			Flur	Flurstück	Bezirk	Blatt	Best. Verz.		ha	a	qm	ha	a	qm				
6	Z5	Lfd.Nr. Abt.I Grundbuch, Name und Vorname des Eigentümers, Wohnort Tel.Nr.	17	30 / 2	Sindlingen	3123	2	Ackerland		5	62	Z			20	-	-	Zuwegung zu Mast 1011 außerhalb des Schutzstreifens.
	Z6		17	29 / 2	Sindlingen	3123	3	Ackerland		4	33	Z			15	-	-	Zuwegung zu Mast 1011 außerhalb des Schutzstreifens.
7	Z7	Fortsetzung nächste Seite	17	28	Sindlingen	2780	5	Ackerland		19	53	Z			40	-	-	Zuwegung zu Mast 1011 außerhalb des Schutzstreifens.
	Z8		17	27	Sindlingen	2780	8	Ackerland		12	30	Z			25	-	-	Zuwegung zu Mast 1011 außerhalb des Schutzstreifens.
	Z9		17	26	Sindlingen	2780	6	Ackerland		14	60	Z			30	-	-	Zuwegung zu Mast 1011 außerhalb des Schutzstreifens.

\* Dient der internen Verarbeitung des Netzbetreibers

# Syna GmbH

110- kV-Hochspannungsfreileitung Pkt. Okrifel - Pkt. Sindlingen, Bl. 2445  
Abschnitt: Pkt. Okrifel - Pkt. Sindlingen

## Anlage 14.4.3.2

Gemarkung Sindlingen  
Aufgestelltes Datum: 30.08.2019  
Seite 10 von 17

### Nachweisung

1	2	3					4		5			6	7			8			9	10	11	12
lfd. Nr. Eigt.	lfd. Nr. Plan	Lfd.Nr. Abt.I Grundbuch, Name und Vorname des Eigentümers, Wohnort Tel.Nr.					Grundstück		Grundbuch			Nutzart (lt. Kataster)	Größe des Grundstücks			Schutzstreifenfläche a/ Wa = erstmals zu beschränkende Schutzstreifen-/ Waldfläche b/ Wb = bereits beschränkte Schutzstreifen-/ Waldfläche T = Temporäre Arbeits-/Gerüstbaufläche Z = Zuwegung SF = Sonderfläche			Mast Nr. Typ	LWL <small>Nachrichten- kabel</small>	Text* lfd. Nr. Abt.	Bemerkungen
noch 7	Z10	Fortsetzung					17	25	Sindlingen	2780	7	Ackerland		14	66	Z			10	-	-	Zuwegung zu Mast 1011 außerhalb des Schutzstreifens.
8	Z12						17	24	Sindlingen	2613	4	Ackerland		12	70	Z			5	-	-	Zuwegung zu Mast 1011 außerhalb des Schutzstreifens.
9	Z13						17	186 / 23	Sindlingen	2017	4	Ackerland		20	72	Z			10	-	-	Zuwegung zu Mast 1011 außerhalb des Schutzstreifens.

# Syna GmbH

110- kV-Hochspannungsfreileitung Pkt. Okriftel - Pkt. Sindlingen, Bl. 2445  
Abschnitt: Pkt. Okriftel - Pkt. Sindlingen

## Anlage 14.4.3.2

Gemarkung Sindlingen  
Aufgestelltes Datum: 30.08.2019  
Seite 11 von 17

### Nachweisung

1	2	3					4		5			6	7			8			9	10	11	12
Ifd. Nr. Eigt.	Ifd. Nr. Plan	Lfd.Nr. Abt.I Grundbuch, Name und Vorname des Eigentümers, Wohnort Tel.Nr.	Grundstück		Grundbuch			Nutzart (lt. Kataster)	Größe des Grundstücks			Schutzstreifenfläche			Mast Nr. Typ	LWL <small>Nachrichten- kabel</small>	Text* Ifd. Nr. Abt.	Bemerkungen				
			Flur	Flurstück	Bezirk	Blatt	Best. Verz.		ha	a	qm	ha	a	qm					lfd. Meter	II		
10	Z14		17	185 / 23	Sindlingen	2558	6	Ackerland		10	76	Z			10	-	-	Zuwegung zu Mast 1011 außerhalb des Schutzstreifens.				
	Z15		17	22	Sindlingen	2558	5	Ackerland		9	97	Z			5	-	-	Zuwegung zu Mast 1011 außerhalb des Schutzstreifens.				
11	Z16		17	21	Sindlingen	3041	1	Ackerland		10	33	Z			5	-	-	Zuwegung zu Mast 1011 außerhalb des Schutzstreifens.				
12	Z17		17	66	Sindlingen	2739	1	Ackerland		16	93	Z			5	-	-	Zuwegung zu Mast 1011 außerhalb des Schutzstreifens.				

# Syna GmbH

110- kV-Hochspannungsfreileitung Pkt. Okriftel - Pkt. Sindlingen, Bl. 2445  
Abschnitt: Pkt. Okriftel - Pkt. Sindlingen

## Anlage 14.4.3.2

Gemarkung Sindlingen  
Aufgestelltes Datum: 30.08.2019  
Seite 12 von 17

### Nachweisung

1	2	3					4		5			6	7			8			9	10	11	12	
Ifd. Nr. Eigt.	Ifd. Nr. Plan	Lfd.Nr. Abt.I Grundbuch, Name und Vorname des Eigentümers, Wohnort Tel.Nr.					Grundstück		Grundbuch			Nutzart (lt. Kataster)	Größe des Grundstücks			Schutzstreifenfläche a/ Wa = erstmals zu beschränkende Schutzstreifen-/ Waldfläche b/ Wb = bereits beschränkte Schutzstreifen-/ Waldfläche T = Temporäre Arbeits-/Gerüstbaufläche Z = Zuwegung SF = Sonderfläche			Mast Nr. Typ	LWL <small>Nachrichten- kabel</small>	Text* Ifd. Nr. Abt.	Bemerkungen	
																							Flur
13	Z19						17	19	Sindlingen	2854	1	Ackerland		39	23	Z			20	-	-		Zuwegung zu Mast 1011 außerhalb des Schutzstreifens.

# Syna GmbH

110- kV-Hochspannungsfreileitung Pkt. Okriftel - Pkt. Sindlingen, Bl. 2445  
 Abschnitt: Pkt. Okriftel - Pkt. Sindlingen

## Anlage 14.4.3.2

Gemarkung Sindlingen  
 Aufgestelltes Datum: 30.08.2019  
 Seite 13 von 17

### Nachweisung

1	2	3					4		5			6	7			8			9	10	11	12
Ifd. Nr. Eigt.	Ifd. Nr. Plan	Lfd.Nr. Abt.I Grundbuch, Name und Vorname des Eigentümers, Wohnort Tel.Nr.	Grundstück		Grundbuch			Nutzart (lt. Kataster)	Größe des Grundstücks			Schutzstreifenfläche			Mast Nr. Typ	LWL Nachrichten-kabel	Text* Ifd. Nr. Abt.	Bemerkungen				
			Flur	Flurstück	Bezirk	Blatt	Best. Verz.		ha	a	qm	ha	a	qm					Ifd. Meter	II		
14	Z20		17	18	Sindlingen	2016	7	Ackerland		11	23	Z			5	-	-		Zuwegung zu Mast 1011 außerhalb des Schutzstreifens.			

\* Dient der internen Verarbeitung des Netzbetreibers

# Syna GmbH

110- kV-Hochspannungsfreileitung Pkt. Okrifel - Pkt. Sindlingen, Bl. 2445  
Abschnitt: Pkt. Okrifel - Pkt. Sindlingen

## Anlage 14.4.3.2

Gemarkung Sindlingen  
Aufgestelltes Datum: 30.08.2019  
Seite 14 von 17

### Nachweisung

1	2	3	4		5			6	7			8			9	10	11	12
			Flur	Flurstück	Bezirk	Blatt	Best. Verz.		ha	a	qm	ha	a	qm				
15	Z21		17	17	Sindlingen	2911	2	Ackerland		11	20	Z			5	-	-	Zuwegung zu Mast 1011 außerhalb des Schutzstreifens.
	Z22		17	16	Sindlingen	2911	1	Ackerland		11	20	Z			5	-	-	Zuwegung zu Mast 1011 außerhalb des Schutzstreifens.
16	Z23		17	166 / 15	Sindlingen	3449	1	Ackerland		11	43	Z			5	-	-	Zuwegung zu Mast 1011 außerhalb des Schutzstreifens.

\* Dient der internen Verarbeitung des Netzbetreibers



# Syna GmbH

110- kV-Hochspannungsfreileitung Pkt. Okriftel - Pkt. Sindlingen, Bl. 2445  
Abschnitt: Pkt. Okriftel - Pkt. Sindlingen

## Anlage 14.4.3.2

Gemarkung Sindlingen  
Aufgestelltes Datum: 30.08.2019  
Seite 15 von 17

### Nachweisung

1	2	3			4		5			6	7			8			9	10	11	12
Ifd. Nr. Eigt.	Ifd. Nr. Plan	Lfd.Nr. Abt.I Grundbuch, Name und Vorname des Eigentümers, Wohnort Tel.Nr.			Grundstück		Grundbuch			Nutzart (lt. Kataster)	Größe des Grundstücks			Schutzstreifenfläche a/ Wa = erstmals zu beschränkende Schutzstreifen-/ Waldfläche b/ Wb = bereits beschränkte Schutzstreifen-/ Waldfläche T = Temporäre Arbeits-/Gerüstbaufläche Z = Zuwegung SF = Sonderfläche			Mast Nr. Typ	LWL <small>Nachrichten- kabel</small>	Text* Ifd. Nr. Abt.	Bemerkungen
17	Z25				17	13	Sindlingen	2735	10	Ackerland		11	43	Z			5	-	-	Zuwegung zu Mast 1011 außerhalb des Schutzstreifens.
18	Z26				17	12 / 2	Sindlingen	3454	1	Ackerland		11	63	Z			5	-	-	Zuwegung zu Mast 1011 außerhalb des Schutzstreifens.

# Syna GmbH

110- kV-Hochspannungsfreileitung Pkt. Okriftel - Pkt. Sindlingen, Bl. 2445  
Abschnitt: Pkt. Okriftel - Pkt. Sindlingen

## Anlage 14.4.3.2

Gemarkung Sindlingen  
Aufgestelltes Datum: 30.08.2019  
Seite 16 von 17

### Nachweisung

1	2	3					4		5			6	7			8			9	10	11	12	
Ifd. Nr. Eigt.	Ifd. Nr. Plan	Lfd.Nr. Abt.I Grundbuch, Name und Vorname des Eigentümers, Wohnort Tel.Nr.					Grundstück		Grundbuch			Nutzart (lt. Kataster)	Größe des Grundstücks			Schutzstreifenfläche a/ Wa = erstmals zu beschränkende Schutzstreifen-/ Waldfläche b/ Wb = bereits beschränkte Schutzstreifen-/ Waldfläche T = Temporäre Arbeits-/Gerüstbaufläche Z = Zuwegung SF = Sonderfläche			Mast Nr. Typ	LWL <small>Nachrichten- kabel</small>	Text* Ifd. Nr. Abt.	Bemerkungen	
																							Flur
19	Z27						17	64	Sindlingen	3228	1	Ackerland		9	81	Z			5	-	-		Zuwegung zu Mast 1011 außerhalb des Schutzstreifens.
20	Z28						17	63	Sindlingen	3014	1	Ackerland		9	71	Z			5	-	-		Zuwegung zu Mast 1011 außerhalb des Schutzstreifens.
21	Z29						17	158 / 62	Sindlingen	2372	8	Ackerland		15	00	Z			5	-	-		Zuwegung zu Mast 1011 außerhalb des Schutzstreifens.

\* Dient der internen Verarbeitung des Netzbetreibers

# Syna GmbH

110- kV-Hochspannungsfreileitung Pkt. Okriftel - Pkt. Sindlingen, Bl. 2445  
Abschnitt: Pkt. Okriftel - Pkt. Sindlingen

## Anlage 14.4.3.2

Gemarkung Sindlingen  
Aufgestelltes Datum: 30.08.2019  
Seite 17 von 17

### Nachweisung

1	2	3	4		5			6	7			8			9	10	11	12
lfd. Nr. Eigt.	lfd. Nr. Plan	Lfd.Nr. Abt.I Grundbuch, Name und Vorname des Eigentümers, Wohnort Tel.Nr.	Grundstück		Grundbuch			Nutzart (lt. Kataster)	Größe des Grundstücks			Schutzstreifenfläche			Mast Nr. Typ	LWL <small>Nachrichten- kabel</small>	Text* lfd. Nr. Abt.	Bemerkungen
			Flur	Flurstück	Bezirk	Blatt	Best. Verz.		ha	a	qm	ha	a	qm				
		Temporäre Arbeitsflächen																
3	T1		17	34	Sindlingen	1917	2	Gartenland		6	60	T			55	-	7	Temporäre Arbeits-/Gerüstbaufläche außerhalb des Schutzstreifens.