

**Auslegungsvermerk der Gemeinde**  
 (Anhörungsverfahren § 43a EnWG i.V.m. § 73 VwVfG)

Der Plan hat ausgelegen in der Zeit vom ..... 20...  
 bis ..... 20...

in der Gemeinde.....

**Gemeinde**

Siegel

**Planfeststellungsvermerk der Planfeststellungsbehörde**

Nach § 43b EnWG i.V.m. § 74 VwVfG planfestgestellt durch Beschluss vom ..... 20...  
 Planfeststellungsbehörde

Siegel

**Auslegungsvermerk der Gemeinde**  
 (Planfeststellungsbeschluss und festgestellter Plan (§ 43b EnWG i.V.m. § 74 VwVfG))

Der Planfeststellungsbeschluss und Ausfertigung des festgestellten Planes  
 haben ausgelegen in der Zeit vom ..... 20...  
 bis ..... 20...

in der Gemeinde.....

**Gemeinde**


Siegel

**Leitungsrechtsregister Bl. 2445**

Neubau 110-/380-kV-Höchstspannungsfreileitung  
 Pkt. Zeilsheim Süd – FWHöchst Süd, Bl. 4238

Zubeseilung 380-kV-Höchstspannungsfreileitung  
 Marxheim – Kriftel, Bl. 4128

**Gemarkung Hattersheim**

Stand:	30.08.2019	 <p>Syna GmbH          Asset Management Hochspannung          Ludwigshafener Straße 4          65929 Frankfurt am Main</p>
Inhalt:	Seite 1	

**110-kV- Hochspannungsfreileitung Pkt. Okriftel - Pkt. Sindlingen, Bl. 2445**

Abschnitt: Pkt. Okriftel - Pkt. Sindlingen

## Nachweisung

für die Gemarkung : **Hattersheim**

Land : Hessen



Reg.-Präs. : Darmstadt

Kreis : Main-Taunus-Kreis

Gemeinde : Hattersheim am Main

Katasteramt : Main-Taunus-Kreis

Grundbuchamt : Frankfurt am Main Außenstelle Höchst

Datum	Änderung		Name
	Datum	Name	 Asset Management Hochspannung Ludwigshafener Straße 4
ermittelt	11.06.2019	Schmitz	
aufgestellt	30.08.2019	Baranowska	
 SPIE SAG GmbH			

# Syna GmbH

110- kV-Hochspannungsfreileitung Pkt. Okrifel - Pkt. Sindlingen, Bl. 2445  
Abschnitt: Pkt. Okrifel - Pkt. Sindlingen

## Anlage 14.4.3.1

Gemarkung Hattersheim  
Aufgestelltes Datum: 30.08.2019  
Seite 1 von 1

### Nachweisung

1	2	3	4		5			6	7			8			9	10	11	12
Ifd. Nr. Eigt.	Ifd. Nr. Plan	Lfd.Nr. Abt.I Grundbuch, Name und Vorname des Eigentümers, Wohnort Tel.Nr.	Grundstück		Grundbuch			Nutzart (lt. Kataster)	Größe des Grundstücks			Schutzstreifenfläche			Mast Nr. Typ	LWL <small>Nachrichtenkabel</small>  Ifd. Meter	Text* Ifd. Nr. Abt. II	Bemerkungen
			Flur	Flurstück	Bezirk	Blatt	Best. Verz.		ha	a	qm	ha	a	qm				
1	1		5	127	Hattersheim	1405	31	Graben		7	29				-	-		Vorübergehende Inanspruchnahme des Grundstücks für das Verlegen der Wasserleitung für das zu fördernde Grundwasser bis zum Welschgraben der Stadt Hattersheim.
	2		5	101	Hattersheim	1405	7	Weg		7	67					-		Vorübergehende Inanspruchnahme des Grundstücks für das Verlegen der Wasserleitung für das zu fördernde Grundwasser bis zum Welschgraben der Stadt Hattersheim.