

**Auslegungsvermerk der Gemeinde**  
 (Anhörungsverfahren § 43a EnWG i.V.m. § 73 VwVfG)

Der Plan hat ausgelegen in der Zeit vom ..... 20...  
 bis ..... 20...

in der Gemeinde.....

**Gemeinde**

Siegel

**Planfeststellungsvermerk der Planfeststellungsbehörde**

Nach § 43b EnWG i.V.m. § 74 VwVfG planfestgestellt durch Beschluss vom ..... 20...  
 Planfeststellungsbehörde

Siegel

**Auslegungsvermerk der Gemeinde**  
 (Planfeststellungsbeschluss und festgestellter Plan (§ 43b EnWG i.V.m. § 74 VwVfG))

Der Planfeststellungsbeschluss und Ausfertigung des festgestellten Planes  
 haben ausgelegen in der Zeit vom ..... 20...  
 bis ..... 20...

in der Gemeinde.....

**Gemeinde**


Siegel

## Leitungsrechtsregister Bl. 3017 (Syna)

Neubau 110-/380-kV-Höchstspannungsfreileitung  
 Pkt. Zeilsheim Süd – FWHöchst Süd, Bl. 4238

Zubeseilung 380-kV-Höchstspannungsfreileitung  
 Marxheim – Kriftel, Bl. 4128

## Gemarkung Kelsterbach

Stand:	30.08.2019	 <p>Syna GmbH          Asset Management Hochspannung          Ludwigshafener Straße 4          65929 Frankfurt am Main</p>
Inhalt:	Seiten 1 bis 12	

**110-kV- Hochspannungsfreileitung Hoechst - Marxheim, Bl. 3017**

Abschnitt: FWHöchst Süd - Pkt. Kelsterbach

## Nachweisung

für die Gemarkung : **Kelsterbach**

Land : Hessen



Reg.-Präs. : Darmstadt

Kreis : Groß-Gerau

Gemeinde : Kelsterbach

Katasteramt : LK Groß-Gerau, AS

Grundbuchamt : Rüsselsheim

Datum	Änderung		Name
	Datum	Name	 Asset Management Hochspannung Ludwigshafener Straße 4
ermittelt	11.06.2019	Schmitz	
aufgestellt	30.08.2019	Baranowska	
 SPIE SAG GmbH			

# Syna GmbH

110- kV-Hochspannungsfreileitung Hoechst - Marxheim, Bl. 3017  
Abschnitt: FWHöchst Süd - Pkt. Kelsterbach

## Anlage 14.4.1.2

Gemarkung Kelsterbach  
Aufgestelltes Datum: 30.08.2019  
Seite 1 von 12

### Nachweisung

1	2	3	4		5			6	7			8			9	10	11	12
Ifd. Nr. Eigt.	Ifd. Nr. Plan	Lfd.Nr. Abt.I Grundbuch, Name und Vorname des Eigentümers, Wohnort Tel.Nr.	Grundstück		Grundbuch			Nutzart (lt. Kataster)	Größe des Grundstücks			Schutzstreifenfläche			Mast Nr. Typ	LWL Nachrichten-kabel	Text* Ifd. Nr. Abt.	Bemerkungen
			Flur	Flurstück	Bezirk	Blatt	Best. Verz.		ha	a	qm	ha	a	qm				
1	1	Fortsetzung nächste Seite	1	1254 / 3	Kelsterbach	6442	2	Weg		6	97	Z		6	85	-	-	Vorübergehende Inanspruchnahme des Grundstücks für das Verlegen der Wasserleitung für das zu fördernde Grundwasser bis zum Mainkanal der Bundeswasserstraßenverwaltung.  Zuwegung zu Mast 12B und 12C außerhalb des Schutzstreifens.  Vorkaufsrecht siehe Grundbuchtext C 3
	2		1	1254 / 13	Kelsterbach	6442	5	Waldfläche			65						-	-

# Syna GmbH

110- kV-Hochspannungsfreileitung Hoechst - Marxheim, Bl. 3017  
Abschnitt: FWHöchst Süd - Pkt. Kelsterbach

## Anlage 14.4.1.2

Gemarkung Kelsterbach  
Aufgestelltes Datum: 30.08.2019  
Seite 2 von 12

### Nachweisung

1	2	3	4		5			6	7			8			9	10	11	12
Ifd. Nr. Eigt.	Ifd. Nr. Plan	Lfd.Nr. Abt.I Grundbuch, Name und Vorname des Eigentümers, Wohnort Tel.Nr.	Grundstück		Grundbuch			Nutzart (lt. Kataster)	Größe des Grundstücks			Schutzstreifenfläche			Mast Nr. Typ	LWL <small>Nachrichten- kabel</small>	Text* Ifd. Nr. Abt.	Bemerkungen
			Flur	Flurstück	Bezirk	Blatt	Best. Verz.		ha	a	qm	ha	a	qm				
noch 1	7	Fortsetzung	1	1176	Kelsterbach	3527	204	Ackerland Unland		18	23	T		1	85	1013	-	Vorübergehende Inanspruchnahme des Grundstücks für das Verlegen der Wasserleitung für das zu fördernde Grundwasser bis zum Mainkanal der Bundeswasserstraßenverwaltung.  Temporäre Arbeits-/Gerüstbaufläche außerhalb des Schutzstreifens.
	8		1	1177	Kelsterbach	3527	205	Ackerland Unland		17	19	T Z		35 30	1395 tlw. (110-kV DB Bahnstromltg.)	-	Vorübergehende Inanspruchnahme des Grundstücks für das Verlegen der Wasserleitung für das zu fördernde Grundwasser bis zum Mainkanal der Bundeswasserstraßenverwaltung.  Temporäre Arbeits-/Gerüstbaufläche außerhalb des Schutzstreifens.  Zuwegung zu Mast 12B, 12C und 1013 außerhalb des Schutzstreifens.	
		Fortsetzung nächste Seite																

# Syna GmbH

110- kV-Hochspannungsfreileitung Hoechst - Marxheim, Bl. 3017  
 Abschnitt: FWHöchst Süd - Pkt. Kelsterbach

## Anlage 14.4.1.2

Gemarkung Kelsterbach  
 Aufgestelltes Datum: 30.08.2019  
 Seite 3 von 12

### Nachweisung

1	2	3	4		5			6	7			8			9	10	11	12
Ifd. Nr. Eigt.	Ifd. Nr. Plan	Lfd.Nr. Abt.I Grundbuch, Name und Vorname des Eigentümers, Wohnort Tel.Nr.	Grundstück		Grundbuch			Nutzart (lt. Kataster)	Größe des Grundstücks			Schutzstreifenfläche			Mast Nr. Typ	LWL Nachrichten-kabel	Text* Ifd. Nr. Abt.	Bemerkungen
			Flur	Flurstück	Bezirk	Blatt	Best. Verz.		ha	a	qm	ha	a	qm				
noch 1	9	Fortsetzung	1	1178 / 2	Kelsterbach	3527	357	Ackerland Unland		15	85	Z		1	05	1395 tlw. (110-kV DB Bahnstromltg.)	-	Vorübergehende Inanspruchnahme des Grundstücks für das Verlegen der Wasserleitung für das zu fördernde Grundwasser bis zum Mainkanal der Bundeswasserstraßenverwaltung.  Zuwegung zu Mast 12B, 12C und 1013 außerhalb des Schutzstreifens.
	29		1	871 / 1	Kelsterbach	3527	345	Grünland		9	87					-		Vorübergehende Inanspruchnahme des Grundstücks für das Verlegen der Wasserleitung für das zu fördernde Grundwasser bis zum Mainkanal der Bundeswasserstraßenverwaltung.

\* Dient der internen Verarbeitung des Netzbetreibers

# Syna GmbH

110- kV-Hochspannungsfreileitung Hoechst - Marxheim, Bl. 3017  
Abschnitt: FWHöchst Süd - Pkt. Kelsterbach

## Anlage 14.4.1.2

Gemarkung Kelsterbach  
Aufgestelltes Datum: 30.08.2019  
Seite 4 von 12

### Nachweisung

1	2	3	4		5			6			7			8			9	10	11	12
			Flur	Flurstück	Bezirk	Blatt	Best. Verz.	Nutzart (lt. Kataster)	Größe des Grundstücks	ha	a	qm	Schutzstreifenfläche			Mast Nr. Typ	LWL	Text* lfd. Nr. Abt.	Bemerkungen	
lfd. Nr. Eigt.	lfd. Nr. Plan	Lfd.Nr. Abt.I Grundbuch, Name und Vorname des Eigentümers, Wohnort Tel.Nr.																		
2	3		1	1254 / 12	Kelsterbach	5051	806	Waldfläche		91	40							-	-	Vorübergehende Inanspruchnahme des Grundstücks für das Verlegen der Wasserleitung für das zu fördernde Grundwasser bis zum Mainkanal der Bundeswasserstraßenverwaltung.
	5		1	1174 / 1	Kelsterbach	5051	511	Laubholz Fläche gem. Ntzg	1	30	31							-	-	Vorübergehende Inanspruchnahme des Grundstücks für das Verlegen der Wasserleitung für das zu fördernde Grundwasser bis zum Mainkanal der Bundeswasserstraßenverwaltung.
	6		1	1175	Kelsterbach	5051	228	Unland		15	71	T			15			-	-	Vorübergehende Inanspruchnahme des Grundstücks für das Verlegen der Wasserleitung für das zu fördernde Grundwasser bis zum Mainkanal der Bundeswasserstraßenverwaltung.  Temporäre Arbeits-/Gerüstbaufläche außerhalb des Schutzstreifens.

\* Dient der internen Verarbeitung des Netzbetreibers

# Syna GmbH

110- kV-Hochspannungsfreileitung Hoechst - Marxheim, Bl. 3017  
Abschnitt: FWHöchst Süd - Pkt. Kelsterbach

## Anlage 14.4.1.2

Gemarkung Kelsterbach  
Aufgestelltes Datum: 30.08.2019  
Seite 5 von 12

### Nachweisung

1	2	3	4		5			6	7			8			9	10	11	12
Ifd. Nr. Eigt.	Ifd. Nr. Plan	Lfd.Nr. Abt.I Grundbuch, Name und Vorname des Eigentümers, Wohnort Tel.Nr.	Grundstück		Grundbuch			Nutzart (lt. Kataster)	Größe des Grundstücks			Schutzstreifenfläche			Mast Nr. Typ	LWL Nachrichten-kabel Ifd. Meter	Text* Ifd. Nr. Abt. II	Bemerkungen
			Flur	Flurstück	Bezirk	Blatt	Best. Verz.		ha	a	qm	ha	a	qm				
		Öffentliche Wege und Gewässer																
2	4	Fortsetzung nächste Seite	1	1253 / 7	Kelsterbach	5051	270	Weg	5	10	Z			05	-	-		Vorübergehende Inanspruchnahme des Grundstücks für das Verlegen der Wasserleitung für das zu fördernde Grundwasser bis zum Mainkanal der Bundeswasserstraßenverwaltung.  Zuwegung zu Mast 12B und 12C außerhalb des Schutzstreifens.
	10		1	1178 / 1	Kelsterbach	5051	714	Weg	2	65	Z		1	40	-	-		Vorübergehende Inanspruchnahme des Grundstücks für das Verlegen der Wasserleitung für das zu fördernde Grundwasser bis zum Mainkanal der Bundeswasserstraßenverwaltung.  Zuwegung zu Mast 12B, 12C und 1013 außerhalb des Schutzstreifens.

# Syna GmbH

110- kV-Hochspannungsfreileitung Hoechst - Marxheim, Bl. 3017  
Abschnitt: FWHöchst Süd - Pkt. Kelsterbach

## Anlage 14.4.1.2

Gemarkung Kelsterbach  
Aufgestelltes Datum: 30.08.2019  
Seite 6 von 12

### Nachweisung

1	2	3	4		5			6	7			8			9	10	11	12
			Flur	Flurstück	Bezirk	Blatt	Best. Verz.		ha	a	qm	ha	a	qm				
noch 2	11	Fortsetzung	1	1166 / 9	Kelsterbach	5051	388	Weg			20	Z			15	-	-	Vorübergehende Inanspruchnahme des Grundstücks für das Verlegen der Wasserleitung für das zu fördernde Grundwasser bis zum Mainkanal der Bundeswasserstraßenverwaltung.  Zuwegung zu Mast 12B, 12C und 1013 außerhalb des Schutzstreifens.
	12		1	1142 / 2	Kelsterbach	5051	627	Weg		2	71	Z		2	15	-	-	Vorübergehende Inanspruchnahme des Grundstücks für das Verlegen der Wasserleitung für das zu fördernde Grundwasser bis zum Mainkanal der Bundeswasserstraßenverwaltung.  Zuwegung zu Mast 12B, 12C und 1013 außerhalb des Schutzstreifens.
	13		1	1141 / 3	Kelsterbach	5051	713	Weg			21	Z			20	-	-	Vorübergehende Inanspruchnahme des Grundstücks für das Verlegen der Wasserleitung für das zu fördernde Grundwasser bis zum Mainkanal der Bundeswasserstraßenverwaltung.  Zuwegung zu Mast 12B, 12C und 1013 außerhalb des Schutzstreifens.
		Fortsetzung nächste Seite																

\* Dient der internen Verarbeitung des Netzbetreibers



# Syna GmbH

110- kV-Hochspannungsfreileitung Hoechst - Marxheim, Bl. 3017  
Abschnitt: FWHöchst Süd - Pkt. Kelsterbach

## Anlage 14.4.1.2

Gemarkung Kelsterbach  
Aufgestelltes Datum: 30.08.2019  
Seite 7 von 12

### Nachweisung

1	2	3	4			5			6	7			8			9	10	11	12
			Flur	Flurstück	Bezirk	Blatt	Best. Verz.	ha		a	qm	ha	a	qm	lfid. Meter				
noch 2	14	Fortsetzung	1	1140 / 3	Kelsterbach	5051	692	Weg			47	Z			40	-	-	Vorübergehende Inanspruchnahme des Grundstücks für das Verlegen der Wasserleitung für das zu fördernde Grundwasser bis zum Mainkanal der Bundeswasserstraßenverwaltung.  Zuwegung zu Mast 12B, 12C und 1013 außerhalb des Schutzstreifens.	
	15		1	1139 / 3	Kelsterbach	5051	690	Weg			53	Z			45	-	-	Vorübergehende Inanspruchnahme des Grundstücks für das Verlegen der Wasserleitung für das zu fördernde Grundwasser bis zum Mainkanal der Bundeswasserstraßenverwaltung.  Zuwegung zu Mast 12B, 12C und 1013 außerhalb des Schutzstreifens.	
	16		1	1138 / 5	Kelsterbach	5051	626	Weg	1	44	Z	1	10	-	-	Vorübergehende Inanspruchnahme des Grundstücks für das Verlegen der Wasserleitung für das zu fördernde Grundwasser bis zum Mainkanal der Bundeswasserstraßenverwaltung.  Zuwegung zu Mast 12B, 12C und 1013 außerhalb des Schutzstreifens.			
		Fortsetzung nächste Seite																	

\* Dient der internen Verarbeitung des Netzbetreibers

# Syna GmbH

110- kV-Hochspannungsfreileitung Hoechst - Marxheim, Bl. 3017  
Abschnitt: FWHöchst Süd - Pkt. Kelsterbach

## Anlage 14.4.1.2

Gemarkung Kelsterbach  
Aufgestelltes Datum: 30.08.2019  
Seite 8 von 12

### Nachweisung

1	2	3	4		5			6	7			8			9	10	11	12
			Flur	Flurstück	Bezirk	Blatt	Best. Verz.		ha	a	qm	ha	a	qm				
noch 2	17	Fortsetzung	1	1137 / 3	Kelsterbach	5051	375	Weg			89	Z			50	-	-	Vorübergehende Inanspruchnahme des Grundstücks für das Verlegen der Wasserleitung für das zu fördernde Grundwasser bis zum Mainkanal der Bundeswasserstraßenverwaltung.  Zuwegung zu Mast 12B, 12C und 1013 außerhalb des Schutzstreifens.
	18		1	368 / 19	Kelsterbach	5051	759	Weg		9	89	Z		8	80	-	-	Vorübergehende Inanspruchnahme des Grundstücks für das Verlegen der Wasserleitung für das zu fördernde Grundwasser bis zum Mainkanal der Bundeswasserstraßenverwaltung.  Zuwegung zu Mast 12B, 12C und 1013 außerhalb des Schutzstreifens.
	27		1	1011 / 10	Kelsterbach	5051	594	Weg		16	61						-	-

\* Dient der internen Verarbeitung des Netzbetreibers

# Syna GmbH

110- kV-Hochspannungsfreileitung Hoechst - Marxheim, Bl. 3017  
Abschnitt: FWHöchst Süd - Pkt. Kelsterbach

## Anlage 14.4.1.2

Gemarkung Kelsterbach  
Aufgestelltes Datum: 30.08.2019  
Seite 9 von 12

### Nachweisung

1	2	3	4		5			6	7			8			9	10	11	12
lfd. Nr. Eigt.	lfd. Nr. Plan	Lfd.Nr. Abt.I Grundbuch, Name und Vorname des Eigentümers, Wohnort Tel.Nr.	Grundstück		Grundbuch			Nutzart (lt. Kataster)	Größe des Grundstücks			Schutzstreifenfläche			Mast Nr. Typ	LWL <small>Nachrichten- kabel</small>	Text* lfd. Nr. Abt.	Bemerkungen
			Flur	Flurstück	Bezirk	Blatt	Best. Verz.		ha	a	qm	ha	a	qm				
		Staatseigentum																
3	19	Fortsetzung nächste Seite	1	1028 / 5	Kelsterbach	3602	1142	Straßenverkehr	8	93					-	-	Vorübergehende Inanspruchnahme des Grundstücks für das Verlegen der Wasserleitung für das zu fördernde Grundwasser bis zum Maimkanal der Bundeswasserstraßenverwaltung.	
	20		1	1027 / 5	Kelsterbach	3602	1151	Straßenverkehr	7	50					-	-	Vorübergehende Inanspruchnahme des Grundstücks für das Verlegen der Wasserleitung für das zu fördernde Grundwasser bis zum Maimkanal der Bundeswasserstraßenverwaltung.	
	21		1	1024 / 3	Kelsterbach	3602	1032	Straßenverkehr	14	06					-	-	Vorübergehende Inanspruchnahme des Grundstücks für das Verlegen der Wasserleitung für das zu fördernde Grundwasser bis zum Maimkanal der Bundeswasserstraßenverwaltung.	

# Syna GmbH

110- kV-Hochspannungsfreileitung Hoechst - Marxheim, Bl. 3017  
Abschnitt: FWHöchst Süd - Pkt. Kelsterbach

## Anlage 14.4.1.2

Gemarkung Kelsterbach  
Aufgestelltes Datum: 30.08.2019  
Seite 10 von 12

### Nachweisung

1	2	3	4		5			6	7			8			9	10	11	12
			Flur	Flurstück	Bezirk	Blatt	Best. Verz.		ha	a	qm	ha	a	qm				
noch 3	22	Fortsetzung	1	1023 / 2	Kelsterbach	3602	1031	Straßenverkehr		5	87				-	-		Flurstück in Abt. I irrtümlich unterstrichen.  Vorübergehende Inanspruchnahme des Grundstücks für das Verlegen der Wasserleitung für das zu fördernde Grundwasser bis zum Mainkanal der Bundeswasserstraßenverwaltung.
	23		1	974 / 3	Kelsterbach	3602	1143	Straßenverkehr		35	11				-	-		Vorübergehende Inanspruchnahme des Grundstücks für das Verlegen der Wasserleitung für das zu fördernde Grundwasser bis zum Mainkanal der Bundeswasserstraßenverwaltung.
	24		1	979 / 2	Kelsterbach	3602	701	Straßenverkehr		6	52				-	-		Vorübergehende Inanspruchnahme des Grundstücks für das Verlegen der Wasserleitung für das zu fördernde Grundwasser bis zum Mainkanal der Bundeswasserstraßenverwaltung.
	25		1	980 / 2	Kelsterbach	3602	623	Straßenverkehr		14	70				-	-		Vorübergehende Inanspruchnahme des Grundstücks für das Verlegen der Wasserleitung für das zu fördernde Grundwasser bis zum Mainkanal der Bundeswasserstraßenverwaltung.
		Fortsetzung nächste Seite																

\* Dient der internen Verarbeitung des Netzbetreibers

# Syna GmbH

110- kV-Hochspannungsfreileitung Hoechst - Marxheim, Bl. 3017  
Abschnitt: FWHöchst Süd - Pkt. Kelsterbach

## Anlage 14.4.1.2

Gemarkung Kelsterbach  
Aufgestelltes Datum: 30.08.2019  
Seite 11 von 12

### Nachweisung

1	2	3	4		5			6	7			8			9	10	11	12
			Flur	Flurstück	Bezirk	Blatt	Best. Verz.		ha	a	qm	ha	a	qm				
lfd. Nr. Eigent.	lfd. Nr. Plan	Lfd.Nr. Abt.I Grundbuch, Name und Vorname des Eigentümers, Wohnort Tel.Nr.	Grundstück	Grundbuch			Nutzart (lt. Kataster)	Größe des Grundstücks			Schutzstreifenfläche a/ Wa = erstmals zu beschränkende Schutzstreifen-/ Waldfläche b/ Wb = bereits beschränkte Schutzstreifen-/ Waldfläche T = Temporäre Arbeits-/Gerüstbaufläche Z = Zuwegung SF = Sonderfläche			Mast Nr. Typ	LWL <small>Nachrichten- kabel</small>	Text* lfd. Nr. Abt.	Bemerkungen	
noch 3	26	Fortsetzung	1	981 / 3	Kelsterbach	3602	1153	Straßenverkehr	56	12					-	-	Vorübergehende Inanspruchnahme des Grundstücks für das Verlegen der Wasserleitung für das zu fördernde Grundwasser bis zum Mainkanal der Bundeswasserstraßenverwaltung.	
	28		1	870 / 3	Kelsterbach	3602	1119	Straßenverkehr	37	09					-	-	Vorübergehende Inanspruchnahme des Grundstücks für das Verlegen der Wasserleitung für das zu fördernde Grundwasser bis zum Mainkanal der Bundeswasserstraßenverwaltung.	
	30		1	870 / 1	Kelsterbach	3602	1025	Grünland	0	41					-	-	Vorübergehende Inanspruchnahme des Grundstücks für das Verlegen der Wasserleitung für das zu fördernde Grundwasser bis zum Mainkanal der Bundeswasserstraßenverwaltung.	
	31		6	2 / 1	Kelsterbach	3749	80	Wasserfläche	41	99	86					-	-	Vorübergehende Inanspruchnahme des Grundstücks für das Verlegen der Wasserleitung für das zu fördernde Grundwasser bis zum Mainkanal der Bundeswasserstraßenverwaltung.

\* Dient der internen Verarbeitung des Netzbetreibers

# Syna GmbH

110- kV-Hochspannungsfreileitung Hoechst - Marxheim, Bl. 3017  
Abschnitt: FWHöchst Süd - Pkt. Kelsterbach

## Anlage 14.4.1.2

Gemarkung Kelsterbach  
Aufgestelltes Datum: 30.08.2019  
Seite 12 von 12

### Nachweisung

1	2	3	4		5			6	7			8			9	10	11	12
Ifd. Nr. Eigt.	Ifd. Nr. Plan	Lfd.Nr. Abt.I Grundbuch, Name und Vorname des Eigentümers, Wohnort Tel.Nr.	Grundstück		Grundbuch			Nutzart (lt. Kataster)	Größe des Grundstücks			Schutzstreifenfläche			Mast Nr. Typ	LWL <small>Nachrichten- kabel</small>	Text* Ifd. Nr. Abt.	Bemerkungen
			Flur	Flurstück	Bezirk	Blatt	Best. Verz.		ha	a	qm	ha	a	qm				
		Zuwegung zu Maststandorten																
1	Z1		1	1255	Kelsterbach	3527	75	Ackerland		15	17	Z			10	-	-	Zuwegung zu Mast 12B und 12C außerhalb des Schutzstreifens.
	Z3		1	1179 / 1	Kelsterbach	3527	400	Ackerland		1	20	Z			25	-	-	Zuwegung zu Mast 12B und 12C außerhalb des Schutzstreifens.
2	Z2		1	1253 / 9	Kelsterbach	5051	397	Weg			81	Z			10	-	-	Zuwegung zu Mast 12B und 12C außerhalb des Schutzstreifens.
	Z4		1	1179 / 2	Kelsterbach	5051	393	Weg		4	20	Z		3	30	-	-	Zuwegung zu Mast 12B, 12C und 1013 außerhalb des Schutzstreifens.

\* Dient der internen Verarbeitung des Netzbetreibers