

**Auslegungsvermerk der Gemeinde**  
 (Anhörungsverfahren § 43a EnWG i.V.m. § 73 VwVfG)

Der Plan hat ausgelegen in der Zeit vom ..... 20....  
 bis ..... 20....

in der Gemeinde.....

**Gemeinde**

Siegel

**Planfeststellungsvermerk der Planfeststellungsbehörde**

Nach § 43b EnWG i.V.m. § 74 VwVfG planfestgestellt durch Beschluss vom ..... 20....

**Planfeststellungsbehörde**

Siegel

**Auslegungsvermerk der Gemeinde**  
 (Planfeststellungsbeschluss und festgestellter Plan (§ 43b EnWG i.V.m. § 74 VwVfG))

Der Planfeststellungsbeschluss und Ausfertigung des festgestellten Planes  
 haben ausgelegen in der Zeit vom ..... 20....  
 bis ..... 20....

in der Gemeinde.....

**Gemeinde**


Siegel

**Leitungsrechtsregister Bl. 3017**

Neubau 110-/380-kV-Höchstspannungsfreileitung  
 Pkt. Zeilsheim Süd – FWHöchst Süd, Bl. 4238

Zubeseilung 380-kV-Höchstspannungsfreileitung  
 Marxheim – Kriftel, Bl. 4128

**Gemarkung Kelsterbach**

Stand:	30.08.2019	 Amprion GmbH B-LP / Betrieb / Projektierung A-PS/ Genehmigungen Leitungen Süd
Inhalt:	Seiten 1 bis 18	



**110-kV- Hochspannungsfreileitung Hoechst - Marxheim, Bl. 3017**

Abschnitt: FWHöchst Süd - FWHöchst Süd Neu  
 FWHöchst Süd Neu - Pkt. Kelsterbach

# Nachweisung

für die Gemarkung : **Kelsterbach**

Land : Hessen  
 Reg.-Präs. : Darmstadt  
 Kreis : Groß-Gerau  
 Gemeinde : Kelsterbach  
 Katasteramt : LK Groß-Gerau, AS  
 Grundbuchamt : Rüsselsheim

Datum	Änderung		Name
	Datum	Name	 Amprion GmbH B-LP / Betrieb / Projektierung A-PS / Genehmigungen Leitungen Süd
ermittelt	11.06.2019	Wollert	
aufgestellt	30.08.2019	Wollert	
 SPIE SAG GmbH			

# Amprion GmbH

110- kV-Hochspannungsfreileitung Hoechst - Marxheim, Bl. 3017  
 Abschnitt: FWHöchst Süd - FWHöchst Süd Neu  
 FW Hoechst Süd Neu - Pkt. Kelsterbach

## Anlage 8.8.2

Gemarkung Kelsterbach

Aufgestelltes Datum:

30.08.2019

Seite 1 von 18

### Nachweisung

1	2	3	4			5			6	7			8			9	10	11	12
			Flur	Flurstück	Bezirk	Blatt	Best. Verz.	Nutzart (lt. Kataster)		Größe des Grundstücks	ha	a	qm	Schutzstreifen- fläche					
Ifd. Nr. Eigt.	Ifd. Nr. Plan	Lfd.Nr. Abt.I Grundbuch, Name und Vorname des Eigentümers, Wohnort Tel.Nr.																	
1	1	Fortsetzung nächste Seite	1	1254 / 7	Kelsterbach	6442	3	Verkehrsfläche		3	20	b		2	45	-	-		
	2		1	1254 / 13	Kelsterbach	6442	5	Waldfläche			65	Wb			65	-	-		
	4		1	1254 / 3	Kelsterbach	6442	2	Weg		6	97	b Z		5 1	55 50	-	17		Zuwegung zu Mast 12B und 12C außerhalb des Schutzstreifens.
	5		1	1255	Kelsterbach	3527	75	Ackerland		15	17	b		9	60	-	4		
	6		1	1256	Kelsterbach	3527	291	Ackerland		11	87	b		5	55	-	-		
	7		1	1257 / 1	Kelsterbach	3527	358	Landwirtschafts- fläche		12	15	b		3	90	-	-		
	8		1	1258 / 1	Kelsterbach	3527	359	Landwirtschafts- fläche		11	72	b		2	25	-	-		

# Amprion GmbH

110- kV-Hochspannungsfreileitung Hoechst - Marxheim, Bl. 3017  
 Abschnitt: FWHöchst Süd - FWHöchst Süd Neu  
 FW Hoechst Süd Neu - Pkt. Kelsterbach

## Anlage 8.8.2

Gemarkung Kelsterbach

Aufgestelltes Datum:

30.08.2019

Seite 2 von 18

### Nachweisung

1	2	3	4			5			6	7			8			9	10	11	12	
			Flur	Flurstück	Bezirk	Blatt	Best. Verz.	Nutzart (lt. Kataster)		Größe des Grundstücks	ha	a	qm	Schutzstreifen- fläche						Mast Nr. Typ
lfd. Nr. Eigt.	lfd. Nr. Plan	Lfd.Nr. Abt.I Grundbuch, Name und Vorname des Eigentümers, Wohnort Tel.Nr.										a/ Wa = erstmals zu beschränkende Schutzstreifen-/ Waldfläche b/ Wb = bereits beschränkte Schutzstreifen-/ Waldfläche T = Temporäre Arbeits- /Gerüstbaufläche Z = Zuwegung SF = Sonderfläche								
			ha	a	qm	ha	a	qm	ha	a	qm	ha	a	qm	lfd. Meter	II				
noch 1	9	Fortsetzung	1	1259 / 1	Kelsterbach	3527	360	Ackerland		7	62	b			60	-	-			
	10		1	1260 / 1	Kelsterbach	3527	361	Ackerland		7	68	b			5	-	-			
	11		1	1254 / 11	Kelsterbach	3527	338	Waldfläche		16	47	Wa Wb		5 1	25 00	-	-			
	15		1	1176	Kelsterbach	3527	204	Ackerland Unland		18	23	a b			17	87 36	1013	37		
	16		1	1177	Kelsterbach	3527	205	Ackerland Unland		17	19	b Z			15	90 5	1395 tw. (Bahnstromltg.)	33		Zuwegung zu Mast 12B und 12C außerhalb des Schutzstreifens.
	17		1	1178 / 2	Kelsterbach	3527	357	Ackerland Unland		15	85	b Z			10	35 70	1395 tw. (Bahnstromltg.)	27		Zuwegung zu Mast 12B und 12C außerhalb des Schutzstreifens.
	24		1	1166 / 8	Kelsterbach	3527	399	Weg				37	b			37	-	-		

# Amprion GmbH

110- kV-Hochspannungsfreileitung Hoechst - Marxheim, Bl. 3017  
 Abschnitt: FWHöchst Süd - FWHöchst Süd Neu  
 FW Hoechst Süd Neu - Pkt. Kelsterbach

**Anlage 8.8.2**  
 Gemarkung Kelsterbach  
 Aufgestelltes Datum:  
 30.08.2019  
 Seite 3 von 18

## Nachweisung

1	2	3	4			5			6	7			8			9	10	11	12
			Flur	Flurstück	Bezirk	Blatt	Best. Verz.	Nutzart (lt. Kataster)		Größe des Grundstücks	ha	a	qm	Schutzstreifen- fläche					
lfd. Nr. Eigt.	lfd. Nr. Plan	Lfd.Nr. Abt.I Grundbuch, Name und Vorname des Eigentümers, Wohnort Tel.Nr.																	
2	3	Fortsetzung nächste Seite	1	1254 / 12	Kelsterbach	5051	806	Waldfläche		91	40	Wa Wb		7 68	35 35	-	157		
	13		1	1174 / 1	Kelsterbach	5051	511	Laubholz Fläche gem. NTzG	1	30	31	Wa Wb		35 18	30 20	-	18		
	14		1	1175	Kelsterbach	5051	228	Unland		15	71	a b		3 11	86 85	-	32		
	37		1	1141 / 6	Kelsterbach	5051	767	Landwirtschafts- fläche		3	02	b			5	-	-		
	39		1	1140 / 6	Kelsterbach	5051	467	Ackerland		6	67	b			25	-	-		
	41		1	1139 / 6	Kelsterbach	5051	466	Ackerland		8	06	b			55	-	-		
	44		1	1138 / 8	Kelsterbach	5051	422	Ackerland		19	60	b			2	45	-	-	

# Amprion GmbH

110- kV-Hochspannungsfreileitung Hoechst - Marxheim, Bl. 3017  
 Abschnitt: FWHöchst Süd - FWHöchst Süd Neu  
 FW Hoechst Süd Neu - Pkt. Kelsterbach

**Anlage 8.8.2**  
 Gemarkung Kelsterbach  
 Aufgestelltes Datum:  
 30.08.2019  
 Seite 4 von 18

## Nachweisung

1	2	3	4			5			6	7			8			9	10	11	12
Ifd. Nr. Eigt.	Ifd. Nr. Plan	Lfd.Nr. Abt.I Grundbuch, Name und Vorname des Eigentümers, Wohnort Tel.Nr.	Grundstück		Grundbuch			Nutzart (lt. Kataster)	Größe des Grundstücks			Schutzstreifen-fläche			Mast Nr. Typ	LWL <small>Nachrichten-kabel</small>	Text* Ifd. Nr. Abt.	Bemerkungen	
			Flur	Flurstück	Bezirk	Blatt	Best. Verz.		ha	a	qm	ha	a	qm					Ifd. Meter
noch 2	47	Fortsetzung	1	1137 / 6	Kelsterbach	5051	377	Ackerland		7	38	b		1	20	-	-		
	55		1	1028 / 4	Kelsterbach	5051	764	Ackerland		2	87	b		1	10	-	-		
	61		1	1024 / 5	Kelsterbach	5051	766	Ackerland		4	82	b		4	00	-	-		
	62		1	1024 / 2	Kelsterbach	5051	201	Ackerland		3	40	b			5	-	-		
	64		1	1023 / 4	Kelsterbach	5051	765	Ackerland		3	09	b		1	60	-	-		
	71	Fortsetzung nächste Seite	1	985 / 3	Kelsterbach	5051	779	Ackerland		1	60	b		1	60	-	-		

# Amprion GmbH

110- kV-Hochspannungsfreileitung Hoechst - Marxheim, Bl. 3017  
 Abschnitt: FWHöchst Süd - FWHöchst Süd Neu  
 FW Hoechst Süd Neu - Pkt. Kelsterbach

## Anlage 8.8.2

Gemarkung Kelsterbach

Aufgestelltes Datum:

30.08.2019

Seite 5 von 18

### Nachweisung

1	2	3	4		5			6	7			8			9	10	11	12
Ifd. Nr. Eigt.	Ifd. Nr. Plan	Lfd.Nr. Abt.I Grundbuch, Name und Vorname des Eigentümers, Wohnort Tel.Nr.	Grundstück		Grundbuch			Nutzart (lt. Kataster)	Größe des Grundstücks			Schutzstreifen-fläche			Mast Nr. Typ	LWL <small>Nachrichten-kabel</small>	Text* Ifd. Nr. Abt.	Bemerkungen
			Flur	Flurstück	Bezirk	Blatt	Best. Verz.		ha	a	qm	ha	a	qm				
noch 2	72	Fortsetzung	1	986 / 3	Kelsterbach	5051	415	Ackerland		5	64	b		4	40	-	-	
	76		1	990 / 3	Kelsterbach	5051	763	Ackerland		10	04	a b		1 1	30 50	1394 (Bahnstromltg.)	-	
	77		1	992 / 3	Kelsterbach	5051	416	Ackerland		4	38	a			65	-	-	
	95		1	865	Kelsterbach	5051	762	Grünland Ackerland		7	75	a T		7	35 40	10 tlw. (4238)	-	Temporäre Arbeits-/Gerüstbaufläche außerhalb des Schutzstreifens.
4	27		1	1132 / 1	Kelsterbach	4372	36	Landwirtschafts-fläche	1	55	86	a b T	17 6 12	95 80 45	P001 P009	10	Vorkaufsrecht siehe Grundbuchttext BU26  Temporäre Arbeits-/Gerüstbaufläche außerhalb des Schutzstreifens.	
5	52		1	1029 / 4	Kelsterbach	3070	7	Ackerland		3	41	b Z		1	05 10	-	-	Zuwegung zu Mast 10, 12B, 12C und 1013 außerhalb des Schutzstreifens.

\*Dient der internen Verarbeitung des Netzbetreibers

# Amprion GmbH

110- kV-Hochspannungsfreileitung Hoechst - Marxheim, Bl. 3017  
 Abschnitt: FWHöchst Süd - FWHöchst Süd Neu  
 FW Hoechst Süd Neu - Pkt. Kelsterbach

**Anlage 8.8.2**  
 Gemarkung Kelsterbach  
 Aufgestelltes Datum:  
 30.08.2019  
 Seite 6 von 18

## Nachweisung

1	2	3	4		5			6	7			8			9	10	11	12
Ifd. Nr. Eigt.	Ifd. Nr. Plan	Lfd.Nr. Abt.I Grundbuch, Name und Vorname des Eigentümers, Wohnort Tel.Nr.	Grundstück		Grundbuch			Nutzart (lt. Kataster)	Größe des Grundstücks			Schutzstreifen- fläche			Mast Nr. Typ	LWL <small>Nachrichten- kabel</small>	Text* Ifd. Nr. Abt.	Bemerkungen
			Flur	Flurstück	Bezirk	Blatt	Best. Verz.		ha	a	qm	ha	a	qm				
6	57		1	1027 / 4	Kelsterbach	3166	5	Ackerland		2	59	b		1	10	-	-	
7	58		1	1026 / 4	Kelsterbach	2742	6	Ackerland		2	62	b		1	15	-	-	

Fortsetzung nächste Seite



# Amprion GmbH

110- kV-Hochspannungsfreileitung Hoechst - Marxheim, Bl. 3017  
 Abschnitt: FWHöchst Süd - FWHöchst Süd Neu  
 FW Hoechst Süd Neu - Pkt. Kelsterbach

**Anlage 8.8.2**  
 Gemarkung Kelsterbach  
 Aufgestelltes Datum:  
 30.08.2019  
 Seite 7 von 18

## Nachweisung

1	2	3	4		5			6	7			8			9	10	11	12
Ifd. Nr. Eigt.	Ifd. Nr. Plan	Lfd.Nr. Abt.I Grundbuch, Name und Vorname des Eigentümers, Wohnort Tel.Nr.	Grundstück		Grundbuch			Nutzart (lt. Kataster)	Größe des Grundstücks			Schutzstreifenfläche			Mast Nr. Typ	LWL <small>Nachrichtenkabel</small>	Text* Ifd. Nr. Abt.	Bemerkungen
			Flur	Flurstück	Bezirk	Blatt	Best. Verz.		ha	a	qm	ha	a	qm				
noch 7		Fortsetzung																
8	79		1	994 / 3	Kelsterbach	2950	15	Ackerland	5	56	a			85	-	-		
9	80		1	995 / 3	Kelsterbach	3843	4	Ackerland	8	57	a		1	40	-	-		
10	81		1	996 / 4	Kelsterbach	3476	82	Ackerland	44	22	a		6	40	-	-		

\*Dient der internen Verarbeitung des Netzbetreibers

# Amprion GmbH

110- kV-Hochspannungsfreileitung Hoechst - Marxheim, Bl. 3017

Abschnitt: FWHöchst Süd - FWHöchst Süd Neu

FW Hoechst Süd Neu - Pkt. Kelsterbach

## Anlage 8.8.2

Gemarkung Kelsterbach

Aufgestelltes Datum:

30.08.2019

Seite 8 von 18

### Nachweisung

1	2	3	4		5			6	7			8			9	10	11	12
Ifd. Nr. Eigt.	Ifd. Nr. Plan	Ifd.Nr. Abt.I Grundbuch, Name und Vorname des Eigentümers, Wohnort Tel.Nr.	Grundstück		Grundbuch			Nutzart (lt. Kataster)	Größe des Grundstücks			Schutzstreifen- fläche			Mast Nr. Typ	LWL <small>Nachrichten- kabel</small>	Text* Ifd. Nr. Abt.	Bemerkungen
			Flur	Flurstück	Bezirk	Blatt	Best. Verz.		ha	a	qm	ha	a	qm				
11	82		1	999	Kelsterbach	3119	6	Ackerland		8	28	a			20	-	-	

# Amprion GmbH

110- kV-Hochspannungsfreileitung Hoechst - Marxheim, Bl. 3017  
 Abschnitt: FWHöchst Süd - FWHöchst Süd Neu  
 FW Hoechst Süd Neu - Pkt. Kelsterbach

**Anlage 8.8.2**  
 Gemarkung Kelsterbach  
 Aufgestelltes Datum:  
 30.08.2019  
 Seite 9 von 18

## Nachweisung

1	2	3	4		5			6	7			8			9	10	11	12	
Ifd. Nr. Eigt.	Ifd. Nr. Plan	Lfd.Nr. Abt.I Grundbuch, Name und Vorname des Eigentümers, Wohnort Tel.Nr.	Grundstück		Grundbuch			Nutzart (lt. Kataster)	Größe des Grundstücks			Schutzstreifen-fläche			Mast Nr. Typ	LWL Nachrichten-kabel	Text* Ifd. Nr. Abt.	Bemerkungen	
			Flur	Flurstück	Bezirk	Blatt	Best. Verz.		ha	a	qm	ha	a	qm					Ifd. Meter
		Öffentliche Wege und Gewässer																	
2	12	Fortsetzung nächste Seite	1	1253 / 7	Kelsterbach	5051	270	Weg		5	10	a b Z		2	50 65 5	-	5	Zuwegung zu Mast 12B und 12C außerhalb des Schutzstreifens.	
	18		1	1178 / 1	Kelsterbach	5051	714	Weg		2	65	b		2	50	-	10		
	19		1	1179 / 2	Kelsterbach	5051	393	Weg		4	20	b Z		1 1	75 65	-	5	Zuwegung zu Mast 12B, 12C und 1013 außerhalb des Schutzstreifens.	
	23		1	1166 / 9	Kelsterbach	5051	388	Weg				20	b			20	-	-	
	26		1	1136 / 1	Kelsterbach	5051	712	Weg				5	b			5	-	-	

\*Dient der internen Verarbeitung des Netzbetreibers

# Amprion GmbH

110- kV-Hochspannungsfreileitung Hoechst - Marxheim, Bl. 3017  
 Abschnitt: FWHöchst Süd - FWHöchst Süd Neu  
 FW Hoechst Süd Neu - Pkt. Kelsterbach

# Anlage 8.8.2

Gemarkung Kelsterbach

Aufgestelltes Datum:

30.08.2019

Seite 10 von 18

## Nachweisung

1	2	3	4			5			6	7			8			9	10	11	12
			Flur	Flurstück	Bezirk	Blatt	Best. Verz.	ha		a	qm	ha	a	qm	ha				
lf. Nr. Eigt.	lf. Nr. Plan	Lfd.Nr. Abt.I Grundbuch, Name und Vorname des Eigentümers, Wohnort Tel.Nr.	Grundstück	Grundbuch			Nutzart (lt. Kataster)	Größe des Grundstücks			Schutzstreifen-fläche a/ Wa = erstmals zu beschränkende Schutzstreifen-/ Waldfläche b/ Wb = bereits beschränkte Schutzstreifen-/ Waldfläche T = Temporäre Arbeits-/Gerüstbaufläche Z = Zuwegung SF = Sonderfläche			Mast Nr. Typ	LWL <small>Nachrichten-kabel</small>	Text* lfd. Nr. Abt.	Bemerkungen		
noch 2	28	Fortsetzung	1	1142 / 2	Kelsterbach	5051	627	Weg		2	71	b		2	71	-	-		
	29		1	1141 / 3	Kelsterbach	5051	713	Weg			21	b Z			16 5	-	-		Zuwegung zu Mast 12B, 12C und 1013 außerhalb des Schutzstreifens.
	32		1	1140 / 3	Kelsterbach	5051	692	Weg			47	b Z			15 25	-	-		Zuwegung zu Mast 12B, 12C und 1013 außerhalb des Schutzstreifens.
	33		1	1149 / 2	Kelsterbach	5051	624	Weg		1	09	b			5	-	-		
	34		1	1150 / 2	Kelsterbach	5051	383	Weg			67	b			25	-	-		
	35		1	1151 / 1	Kelsterbach	5051	385	Weg			26	b			15	-	-		
	36		1	1141 / 5	Kelsterbach	5051	713	Weg			17	b			17	-	-		
		Fortsetzung nächste Seite																	

\*Dient der internen Verarbeitung des Netzbetreibers

# Amprion GmbH

110- kV-Hochspannungsfreileitung Hoechst - Marxheim, Bl. 3017  
 Abschnitt: FWHöchst Süd - FWHöchst Süd Neu  
 FW Hoechst Süd Neu - Pkt. Kelsterbach

**Anlage 8.8.2**  
 Gemarkung Kelsterbach  
 Aufgestelltes Datum:  
 30.08.2019  
 Seite 11 von 18

## Nachweisung

1	2	3	4			5			6	7			8			9	10	11	12
			Flur	Flurstück	Bezirk	Blatt	Best. Verz.	ha		a	qm	Schutzstreifen- fläche			Mast Nr. Typ				
noch 2	38	Fortsetzung	1	1140 / 5	Kelsterbach	5051	693	Weg			37	b			37	-	-		
	40		1	1139 / 5	Kelsterbach	5051	691	Weg			44	b			44	-	-		
	43		1	1138 / 7	Kelsterbach	5051	626	Weg		1	18	b		1	18	-	-		
	45		1	368 / 19	Kelsterbach	5051	759	Weg		9	89	b Z		1 6	90 95	-	4		Zuwegung zu Mast 10, 12B, 12C und 1013 außerhalb des Schutzstreifens.
	46		1	1137 / 5	Kelsterbach	5051	376	Weg		1	02	b		1	02	-	-		
	48		1	1029 / 3	Kelsterbach	5051	638	Weg				64	b			64	-	-	
		Fortsetzung nächste Seite																	

# Amprion GmbH

110- kV-Hochspannungsfreileitung Hoechst - Marxheim, Bl. 3017  
 Abschnitt: FWHöchst Süd - FWHöchst Süd Neu  
 FW Hoechst Süd Neu - Pkt. Kelsterbach

## Anlage 8.8.2

Gemarkung Kelsterbach

Aufgestelltes Datum:

30.08.2019

Seite 12 von 18

### Nachweisung

1	2	3	4			5			6	7			8			9	10	11	12
			Grundstück	Grundbuch		Nutzart (lt. Kataster)	Größe des Grundstücks			Schutzstreifen- fläche			Mast Nr. Typ	LWL <small>Nachrichten- kabel</small>	Text* lfd. Nr. Abt.				
lfd. Nr. Eigt.	lfd. Nr. Plan	Lfd.Nr. Abt.I Grundbuch, Name und Vorname des Eigentümers, Wohnort Tel.Nr.	Flur	Flurstück	Bezirk	Blatt	Best. Verz.	ha	a	qm	a/ Wa = erstmals zu beschränkende Schutzstreifen-/ Waldfläche b/ Wb = bereits beschränkte Schutzstreifen-/ Waldfläche T = Temporäre Arbeits- /Gerüstbaufläche Z = Zuwegung SF = Sonderfläche	ha	a	qm		lfd. Meter	ll		
noch 2	51	Fortsetzung	1	1028 / 3	Kelsterbach	5051	709			30	b			30	-	-			
	53		1	1027 / 3	Kelsterbach	5051	639			27	b			27	-	-			
	56		1	1026 / 3	Kelsterbach	5051	619			27	b			27	-	-			
	60		1	1024 / 4	Kelsterbach	5051	711			96	b			95	-	-			
	63		1	1023 / 3	Kelsterbach	5051	710			42	b			42	-	-			
Fortsetzung nächste Seite																			

# Amprion GmbH

110- kV-Hochspannungsfreileitung Hoechst - Marxheim, Bl. 3017  
 Abschnitt: FWHöchst Süd - FWHöchst Süd Neu  
 FW Hoechst Süd Neu - Pkt. Kelsterbach

## Anlage 8.8.2

Gemarkung Kelsterbach

Aufgestelltes Datum:

30.08.2019

Seite 13 von 18

### Nachweisung

1	2	3	4			5			6	7			8			9	10	11	12
			Flur	Flurstück	Bezirk	Blatt	Best. Verz.	ha		a	qm	ha	a	qm	ha				
lfid. Nr. Eigt.	lfid. Nr. Plan	Lfd.Nr. Abt.I Grundbuch, Name und Vorname des Eigentümers, Wohnort Tel.Nr.	Grundstück			Grundbuch			Nutzart (lt. Kataster)	Größe des Grundstücks			Schutzstreifen-fläche a/ Wa = erstmals zu beschränkende Schutzstreifen-/ Waldfläche b/ Wb = bereits beschränkte Schutzstreifen-/ Waldfläche T = Temporäre Arbeits-/Gerüstbaufläche Z = Zuwegung SF = Sonderfläche			Mast Nr. Typ	LWL <small>Nachrichtenkabel</small>	Text* lfid. Nr. Abt.	Bemerkungen
noch 2	69	Fortsetzung	1	983 / 3	Kelsterbach	5051	703	Weg		2	10	b		2	10	-	-		
	73		1	985 / 2	Kelsterbach	5051	707	Weg			37	b			37	-	-		
	74		1	986 / 2	Kelsterbach	5051	414	Weg			98	b			98	-	-		
	83		1	988 / 2	Kelsterbach	5051	702	Weg			90	a b			45 45	-	-		
	84		1	990 / 2	Kelsterbach	5051	708	Weg		1	02	a		1	02	-	-		
	85		1	992 / 2	Kelsterbach	5051	417	Weg			43	a			43	-	-		
		Fortsetzung nächste Seite																	

\*Dient der internen Verarbeitung des Netzbetreibers

# Amprion GmbH

110- kV-Hochspannungsfreileitung Hoechst - Marxheim, Bl. 3017  
 Abschnitt: FWHöchst Süd - FWHöchst Süd Neu  
 FW Hoechst Süd Neu - Pkt. Kelsterbach

## Anlage 8.8.2

Gemarkung Kelsterbach

Aufgestelltes Datum:

30.08.2019

Seite 14 von 18

### Nachweisung

1	2	3	4			5			6	7			8			9	10	11	12
Ifd. Nr. Eigt.	Ifd. Nr. Plan	Ifd.Nr. Abt.I Grundbuch, Name und Vorname des Eigentümers, Wohnort Tel.Nr.	Grundstück		Grundbuch			Nutzart (lt. Kataster)	Größe des Grundstücks			Schutzstreifen-fläche			Mast Nr. Typ	LWL <small>Nachrichten-kabel</small>	Text* Ifd. Nr. Abt.	Bemerkungen	
			Flur	Flurstück	Bezirk	Blatt	Best. Verz.		ha	a	qm	ha	a	qm					Ifd. Meter
noch 2	86	Fortsetzung	1	993 / 2	Kelsterbach	5051	701	Weg			72	a			72	-	-		
	89		1	994 / 2	Kelsterbach	5051	623	Weg			40	a			40	-	-		
	91		1	995 / 2	Kelsterbach	5051	640	Weg			64	a			64	-	-		
	92		1	996 / 2	Kelsterbach	5051	674	Weg		1	30	a		1	30	-	11		
	93		1	1011 / 10	Kelsterbach	5051	594	Weg		16	61	a		1	35	-	4		

\*Dient der internen Verarbeitung des Netzbetreibers



# Amprion GmbH

110- kV-Hochspannungsfreileitung Hoechst - Marxheim, Bl. 3017  
 Abschnitt: FWHöchst Süd - FWHöchst Süd Neu  
 FW Hoechst Süd Neu - Pkt. Kelsterbach

## Anlage 8.8.2

Gemarkung Kelsterbach

Aufgestelltes Datum:

30.08.2019

Seite 15 von 18

### Nachweisung

1	2	3	4		5			6	7			8			9	10	11	12
			Flur	Flurstück	Bezirk	Blatt	Best. Verz.		ha	a	qm	ha	a	qm				
		<b>Staatseigentum</b>																
3	20		1	1180 / 3	Kelsterbach	3602	1137	Straßenverkehr	12	50	b	6	90	-	4			
	21		1	1181 / 1	Kelsterbach	3602	1139	Straßenverkehr	41	07	b	5	65	-	-			
	22		1	1145 / 1	Kelsterbach	3602	1138	Straßenverkehr	5	45	b	4	60	-	8			
	25		1	1143 / 1	Kelsterbach	3602	1141	Straßenverkehr	25	53	b	23	85	-	70			
	30		1	1138 / 9	Kelsterbach	3602	1145	Straßenverkehr	26	35	b	23	95	-	54			
	31		1	1149 / 5	Kelsterbach	3602	1150	Straßenverkehr	4	24	b	2	80	-	-			
	42		1	1137 / 4	Kelsterbach	3602	704	Straßenverkehr	6	17	b	4	75	-	13			
		Fortsetzung nächste Seite																

\*Dient der internen Verarbeitung des Netzbetreibers

# Amprion GmbH

110- kV-Hochspannungsfreileitung Hoechst - Marxheim, Bl. 3017  
 Abschnitt: FWHöchst Süd - FWHöchst Süd Neu  
 FW Hoechst Süd Neu - Pkt. Kelsterbach

**Anlage 8.8.2**  
 Gemarkung Kelsterbach  
 Aufgestelltes Datum:  
 30.08.2019  
 Seite 16 von 18

## Nachweisung

1	2	3	4			5			6	7			8			9	10	11	12
Ifd. Nr. Eigt.	Ifd. Nr. Plan	Ifd.Nr. Abt.I Grundbuch, Name und Vorname des Eigentümers, Wohnort Tel.Nr.	Grundstück		Grundbuch			Nutzart (lt. Kataster)	Größe des Grundstücks			Schutzstreifen-fläche			Mast Nr. Typ	LWL <small>Nachrichten-kabel</small>	Text* Ifd. Nr. Abt.	Bemerkungen	
			Flur	Flurstück	Bezirk	Blatt	Best. Verz.		ha	a	qm	ha	a	qm					Ifd. Meter
noch 3	49	Fortsetzung	1	1028 / 5	Kelsterbach	3602	1142	Straßenverkehr		8	93	b		5	65	-	16		
	50		1	1027 / 5	Kelsterbach	3602	1151	Straßenverkehr		7	50	b		4	55	-	14		
	54		1	1024 / 3	Kelsterbach	3602	1032	Straßenverkehr		14	06	b		8	05	-	24		
	59		1	1023 / 2	Kelsterbach	3602	1031	Straßenverkehr		5	87	b		3	45	-	10		Flurstück in Abt. I irrtümlich unterstrichen.
	65		1	974 / 3	Kelsterbach	3602	1143	Straßenverkehr		35	11	b		2	80	-	-		
	66		1	979 / 2	Kelsterbach	3602	701	Straßenverkehr		6	52	b		1	95	-	-		
	67		1	980 / 2	Kelsterbach	3602	623	Straßenverkehr		14	70	b		5	50	-	9		
	68		1	981 / 3	Kelsterbach	3602	1153	Straßenverkehr		56	12	a b		2 22	65 05	-	86		
		Fortsetzung nächste Seite																	

\*Dient der internen Verarbeitung des Netzbetreibers

# Amprion GmbH

110- kV-Hochspannungsfreileitung Hoechst - Marxheim, Bl. 3017  
 Abschnitt: FWHöchst Süd - FWHöchst Süd Neu  
 FW Hoechst Süd Neu - Pkt. Kelsterbach

## Anlage 8.8.2

Gemarkung Kelsterbach

Aufgestelltes Datum:

30.08.2019

Seite 17 von 18

### Nachweisung

1	2	3	4			5			6	7			8			9	10	11	12
			Flur	Flurstück	Bezirk	Blatt	Best. Verz.	Nutzart (lt. Kataster)		Größe des Grundstücks	ha	a	qm	Schutzstreifen- fläche					
lfd. Nr. Eigt.	lfd. Nr. Plan	Lfd.Nr. Abt.I Grundbuch, Name und Vorname des Eigentümers, Wohnort Tel.Nr.																	
noch 3	70	Fortsetzung	1	983 / 4	Kelsterbach	3602	1002	Ackerland		2	86	b		2	86	-	-		
	75		1	988 / 3	Kelsterbach	3602	1001	Ackerland		7	60	a b		3	10 80	-	-		
	78		1	993 / 3	Kelsterbach	3602	989	Ackerland		8	12	a		1	20	-	-		
	87		1	986 / 1	Kelsterbach	3602	702	Straßenverkehr		12	63	a b		4 1	20 80	14	23		
	88		1	988 / 1	Kelsterbach	3602	1001	Straßenverkehr		10	66	a b		5	80 10	-	20		
	90		1	990 / 4	Kelsterbach	3602	1152	Straßenverkehr		20	29	a		16	30	-	72		
	94		1	867 / 2	Kelsterbach	3602	1018	Grünland Ackerland		14	94	a T		4 10	10 90	10 tw. (4238)	12	Temporäre Arbeits-/Gerüstbaufläche außerhalb des Schutzstreifens.	
	96		1	870 / 3	Kelsterbach	3602	1119	Straßenverkehr		37	09	a			40	-	-		

\*Dient der internen Verarbeitung des Netzbetreibers

# Amprion GmbH

110- kV-Hochspannungsfreileitung Hoechst - Marxheim, Bl. 3017  
 Abschnitt: FWHöchst Süd - FWHöchst Süd Neu  
 FW Hoechst Süd Neu - Pkt. Kelsterbach

## Anlage 8.8.2

Gemarkung Kelsterbach

Aufgestelltes Datum:

30.08.2019

Seite 18 von 18

### Nachweisung

1	2	3	4		5			6	7			8			9	10	11	12
lfd. Nr. Eigt.	lfd. Nr. Plan	Lfd.Nr. Abt.I Grundbuch, Name und Vorname des Eigentümers, Wohnort Tel.Nr.	Grundstück		Grundbuch			Nutzart (lt. Kataster)	Größe des Grundstücks			Schutzstreifen-fläche			Mast Nr. Typ	LWL Nachrichten-kabel	Text* lfd. Nr. Abt.	Bemerkungen
			Flur	Flurstück	Bezirk	Blatt	Best. Verz.		ha	a	qm	ha	a	qm				
		Zuwegung																
1	Z2		1	1179 / 1	Kelsterbach	3527	400	Ackerland		1	20	Z			25	-	-	Zuwegung zu Mast 12B und 12C außerhalb des Schutzstreifens.
2	Z1		1	1253 / 9	Kelsterbach	5051	397	Weg			81	Z			10	-	-	Zuwegung zu Mast 12B und 12C außerhalb des Schutzstreifens.
	Z3		1	1139 / 3	Kelsterbach	5051	690	Weg			53	Z			45	-	-	Zuwegung zu Mast 1013 außerhalb des Schutzstreifens.
	Z4		1	1138 / 5	Kelsterbach	5051	626	Weg		1	44	Z		1	10	-	-	Zuwegung zu Mast 1013 außerhalb des Schutzstreifens.
	Z5		1	1137 / 3	Kelsterbach	5051	375	Weg			89	Z			50	-	-	Zuwegung zu Mast 1013 außerhalb des Schutzstreifens.

\*Dient der internen Verarbeitung des Netzbetreibers