

Auslegungsvermerk der Gemeinde
 (Anhörungsverfahren § 43a EnWG i.V.m. § 73 VwVfG)

Der Plan hat ausgelegen in der Zeit vom 20....
 bis 20....

in der Gemeinde.....

Gemeinde

Siegel

Planfeststellungsvermerk der Planfeststellungsbehörde

Nach § 43b EnWG i.V.m. § 74 VwVfG planfestgestellt durch Beschluss vom 20....

Planfeststellungsbehörde

Siegel

Auslegungsvermerk der Gemeinde
 (Planfeststellungsbeschluss und festgestellter Plan (§ 43b EnWG i.V.m. § 74 VwVfG))

Der Planfeststellungsbeschluss und Ausfertigung des festgestellten Planes
 haben ausgelegen in der Zeit vom 20....
 bis 20....

in der Gemeinde.....

Gemeinde


Siegel

Leitungsrechtsregister Bl. 3017

Neubau 110-/380-kV-Höchstspannungsfreileitung
 Pkt. Zeilsheim Süd – FWHöchst Süd, Bl. 4238

Zubeseilung 380-kV-Höchstspannungsfreileitung
 Marxheim – Kriftel, Bl. 4128

Gemarkung Schwanheim

Stand:	30.08.2019	 Amprion GmbH B-LP / Betrieb/ Projektierung A-PS/ Genehmigungen Leitungen Süd
Inhalt:	Seiten 1 bis 5	

110-kV- Hochspannungsfreileitung Hoechst - Marxheim, Bl. 3017

Abschnitt: FWHöchst Süd - FWHöchst Süd Neu

Nachweisung

für die Gemarkung : **Schwanheim**

Land : Hessen



Reg.-Präs. : Darmstadt

Kreis : Frankfurt Am Main

Gemeinde : Frankfurt Am Main

Katasteramt : Stadt Frankfurt am Main

Grundbuchamt : Frankfurt am Main Außenstelle

Datum	Änderung		Name
	Datum	Name	 Amprion GmbH B-LP / Betrieb / Projektierung A-PS / Genehmigungen Leitungen Süd
ermittelt	11.06.2019	Wollert	
aufgestellt	30.08.2019	Wollert	
 SPIE SAG GmbH			

Amprion GmbH

110- kV-Hochspannungsfreileitung Hoechst - Marxheim, Bl. 3017
Abschnitt: FWHöchst Süd - FWHöchst Süd Neu

Anlage 8.8.1

Gemarkung Schwanheim
Aufgestelltes Datum: 30.08.2019

Seite 1 von 5

Nachweisung

1	2	3	4		5			6	7			8			9	10	11	12					
			Flur	Flurstück	Bezirk	Blatt	Best. Verz.		ha	a	qm	ha	a	qm					lfd. Meter	II	Bemerkungen		
1	1	Lfd.Nr. Abt.I Grundbuch, Name und Vorname des Eigentümers, Wohnort Tel.Nr.	30	13 / 5	Schwanheim	8178	253	Gebäude- und Freifläche	1	71	88	a	15	40	12	234		Temporäre Arbeitsfläche außerhalb des Schutzstreifens. Zuwegung zu Mast 12, 12B und 12C außerhalb des Schutzstreifens.					
													b	88	80				12A				
													T	24	35				12B				
	2		30	247 / 10	Schwanheim	8178	178	Landwirtschafts- fläche		14	38				-	-			Temporäre Arbeitsfläche außerhalb des Schutzstreifens. Zuwegung zu Mast 12, 12B und 12C außerhalb des Schutzstreifens.				
												Z	3	65	12C								
															1396								
															P007								
															P008								
															P010								
	3		30	13 / 4	Schwanheim	5119	24	Landwirtschafts- fläche	2	28	81	b		5	-	-			Temporäre Arbeitsfläche außerhalb des Schutzstreifens. Zuwegung zu Mast 12, 12B und 12C außerhalb des Schutzstreifens.				
												T	6	05									
												Z	2	15									
	4		30	1 / 3	Schwanheim	8179	1	Betriebsfläche		9	53	b	3	60	-	-			Temporäre Arbeitsfläche außerhalb des Schutzstreifens.				
												T	10										

Fortsetzung nächste Seite

Amprion GmbH

110- kV-Hochspannungsfreileitung Hoechst - Marxheim, Bl. 3017
Abschnitt: FWHöchst Süd - FWHöchst Süd Neu

Anlage 8.8.1

Gemarkung Schwanheim
Aufgestelltes Datum: 30.08.2019

Seite 2 von 5

Nachweisung

1	2	3	4		5			6	7			8			9	10	11	12	
lfd. Nr. Eigent.	lfd. Nr. Plan	Lfd.Nr. Abt.I Grundbuch, Name und Vorname des Eigentümers, Wohnort Tel.Nr.	Grundstück		Grundbuch			Nutzart (lt. Kataster)	Größe des Grundstücks			Schutzstreifenfläche			Mast Nr. Typ	LWL Nachrichten-kabel	Text* lfd. Nr. Abt.	Bemerkungen	
			Flur	Flurstück	Bezirk	Blatt	Best. Verz.		ha	a	qm	ha	a	qm					lfd. Meter
noch 1	5	Fortsetzung	29	4 / 56	Schwanheim	8178	205	Gebäude- und Freifläche	131	63	18	b		13	00	-	-		
	6		30	1 / 2	Schwanheim	5119	2	Verkehrsfläche		2	28	b		2	28	-	-		
	7		30	3	Schwanheim	8179	7	Landwirtschaftsfläche		16	25	b Z		3 4	70 10	-	12		Zuwegung zu Mast 12B und 12C außerhalb des Schutzstreifens.
	8		30	2	Schwanheim	5119	1	Landwirtschaftsfläche		13	51	b Z		2	90 15	-	10		Zuwegung zu Mast 12B und 12C außerhalb des Schutzstreifens.

* Dient der internen Verarbeitung des Netzbetreibers

Amprion GmbH

110- kV-Hochspannungsfreileitung Hoechst - Marxheim, Bl. 3017
Abschnitt: FWHöchst Süd - FWHöchst Süd Neu

Anlage 8.8.1

Gemarkung Schwanheim
Aufgestelltes Datum: 30.08.2019

Seite 3 von 5

Nachweisung

1	2	3	4		5			6	7			8			9	10	11	12
lfd. Nr. Eigent.	lfd. Nr. Plan	Lfd.Nr. Abt.I Grundbuch, Name und Vorname des Eigentümers, Wohnort Tel.Nr.	Grundstück		Grundbuch			Nutzart (lt. Kataster)	Größe des Grundstücks			Schutzstreifen-fläche			Mast Nr. Typ	LWL Nachrichten-kabel	Text* lfd. Nr. Abt.	Bemerkungen
			Flur	Flurstück	Bezirk	Blatt	Best. Verz.		ha	a	qm	ha	a	qm				
		Zuwegung																
1	Z1	Fortsetzung nächste Seite	30	215 / 16	Schwanheim	8178	250	Verkehrsfläche	3	84	Z			20	-	-		Zuwegung zu Mast 12B und 12C außerhalb des Schutzstreifens.
	Z2		30	243 / 10	Schwanheim	8178	252	Gebäude- und Freifläche	23	35	Z		2	90	-	-		Zuwegung zu Mast 12B und 12C außerhalb des Schutzstreifens.
	Z3		30	247 / 35	Schwanheim	8178	251	Gebäude- und Freifläche	60	39	Z		5	30	-	-		Zuwegung zu Mast 12B und 12C außerhalb des Schutzstreifens.
	Z4		30	247 / 16	Schwanheim	8178	180	Betriebsfläche Landwirtschafts-fläche	2	35	89	Z		17	90	11 12 (Bahnstromltg.) 17A (Bl 2373)	-	

* Dient der internen Verarbeitung des Netzbetreibers

Amprion GmbH

110- kV-Hochspannungsfreileitung Hoechst - Marxheim, Bl. 3017

Abschnitt: FWHöchst Süd - FWHöchst Süd Neu

Anlage 8.8.1

Gemarkung Schwanheim

Aufgestelltes Datum: 30.08.2019

Seite 4 von 5

Nachweisung

1	2	3	4		5			6	7			8			9	10	11	12
			Flur	Flurstück	Bezirk	Blatt	Best. Verz.		ha	a	qm	ha	a	qm				
noch 1	Z5	Fortsetzung	30	247 / 17	Schwanheim	8178	167	Verkehrsfläche		4	52	Z			30	-	-	Zuwegung zu Mast 12B und 12C außerhalb des Schutzstreifens.
	Z6		30	247 / 18	Schwanheim	8178	184	Landwirtschaftsfläche		38	81	Z		3	10	18 (Bl 2373)	-	Zuwegung zu Mast 12B und 12C außerhalb des Schutzstreifens.
	Z7		30	247 / 34	Schwanheim	8178	252	Gebäude- und Freifläche		20	51	Z		2	80	-	-	Zuwegung zu Mast 12B und 12C außerhalb des Schutzstreifens.
2	Z2		30	243 / 10	Erbaurechtsgrdb.		5	Gebäude- und Freifläche		23	35	Z		2	90	-	-	Zuwegung zu Mast 12B und 12C außerhalb des Schutzstreifens.
	Schwanheim				5182													
	Z7		30	247 / 34	Erbaurechtsgrdb.		5	Gebäude- und Freifläche		20	51	Z		2	80	-	-	Zuwegung zu Mast 12B und 12C außerhalb des Schutzstreifens.
Schwanheim	5182																	

* Dient der internen Verarbeitung des Netzbetreibers

Amprion GmbH

110- kV-Hochspannungsfreileitung Hoechst - Marxheim, Bl. 3017
Abschnitt: FWHöchst Süd - FWHöchst Süd Neu

Anlage 8.8.1

Gemarkung Schwanheim
Aufgestelltes Datum: 30.08.2019

Seite 5 von 5

Nachweisung

1	2	3	4		5			6	7			8			9	10	11	12
Ifd. Nr. Eigent.	Ifd. Nr. Plan	Lfd.Nr. Abt.I Grundbuch, Name und Vorname des Eigentümers, Wohnort Tel.Nr.	Grundstück		Grundbuch			Nutzart (lt. Kataster)	Größe des Grundstücks			Schutzstreifen-fläche			Mast Nr. Typ	LWL Nachrichten-kabel	Text* Ifd. Nr. Abt.	Bemerkungen
			Flur	Flurstück	Bezirk	Blatt	Best. Verz.		ha	a	qm	ha	a	qm				
		Temporäre Arbeitsflächen																
1	T1		30	243 / 9	Schwanheim	8178	252	Gebäude- und Freifläche	1	73	95	T		2	35	-	-	Temporäre Arbeits-/Gerüstbaufläche außerhalb des Schutzstreifens.
	T2		30	243 / 11	Schwanheim	8178	252	Gebäude- und Freifläche		6	55	T			50	-	-	Temporäre Arbeits-/Gerüstbaufläche außerhalb des Schutzstreifens.
2	T3		30	243 / 9	Erbbaurechtsgrdb.			Gebäude- und Freifläche	1	73	95	T		2	35	-	-	Temporäre Arbeits-/Gerüstbaufläche außerhalb des Schutzstreifens.
					Schwanheim	5182	5											

* Dient der internen Verarbeitung des Netzbetreibers