

**Auslegungsvermerk der Gemeinde**  
 (Anhörungsverfahren § 43a EnWG i.V.m. § 73 VwVfG)

Der Plan hat ausgelegen in der Zeit vom ..... 20...  
 bis ..... 20...

in der Gemeinde.....

**Gemeinde**

Siegel

**Planfeststellungsvermerk der Planfeststellungsbehörde**

Nach § 43b EnWG i.V.m. § 74 VwVfG planfestgestellt durch Beschluss vom ..... 20...  
 Planfeststellungsbehörde

Siegel

**Auslegungsvermerk der Gemeinde**  
 (Planfeststellungsbeschluss und festgestellter Plan (§ 43b EnWG i.V.m. § 74 VwVfG))

Der Planfeststellungsbeschluss und Ausfertigung des festgestellten Planes  
 haben ausgelegen in der Zeit vom ..... 20...  
 bis ..... 20...

in der Gemeinde.....

**Gemeinde**


Siegel

**Leitungsrechtsregister Bl. 3017 (Syna)**

Neubau 110-/380-kV-Höchstspannungsfreileitung  
 Pkt. Zeilsheim Süd – FWHöchst Süd, Bl. 4238

Zubeseilung 380-kV-Höchstspannungsfreileitung  
 Marxheim – Kriftel, Bl. 4128

**Gemarkung Schwanheim**

Stand:	30.08.2019	 <p>Syna GmbH        Asset Management Hochspannung        Ludwigshafener Straße 4        65929 Frankfurt am Main</p>
Inhalt:	Seiten 1 bis 9	

**110-kV- Hochspannungsfreileitung Hoechst - Marxheim, Bl. 3017**

Abschnitt: FWHöchst Süd - FWHöchst Süd Neu

# Nachweisung

für die Gemarkung : **Schwanheim**

Land : Hessen



Reg.-Präs. : Darmstadt

Kreis : Frankfurt Am Main

Gemeinde : Frankfurt Am Main

Katasteramt : Stadt Frankfurt am Main

Grundbuchamt : Frankfurt am Main Außenstelle

Datum	Änderung		Name
	Datum	Name	 Asset Management Hochspannung Ludwigshafener Straße 4
ermittelt	11.06.2019	Wollert	
aufgestellt	30.08.2019	Wollert	
 SPIE SAG GmbH			

# Syna GmbH

110- kV-Hochspannungsfreileitung Hoechst - Marxheim, Bl. 3017

Abschnitt: FWHöchst Süd - FWHöchst Süd Neu

## Anlage 8.7.1

Gemarkung Schwanheim

Aufgestelltes Datum: 30.08.2019

Seite 1 von 9

### Nachweisung

1	2	3	4		5			6	7			8			9	10	11	12
			Flur	Flurstück	Bezirk	Blatt	Best. Verz.		ha	a	qm	ha	a	qm				
1	1	Lfd.Nr. Abt.I Grundbuch, Name und Vorname des Eigentümers, Wohnort Tel.Nr.	30	13 / 5	Schwanheim	8178	253	Gebäude- und Freifläche	1	71	88	a b T Z	15 88 24 3	40 80 35 65	12 12A 12B 12C 1396 P007 P008 P010	234		Temporäre Arbeitsfläche außerhalb des Schutzstreifens.  Zuwegung zu Mast 12, 12B und 12C außerhalb des Schutzstreifens.  Vorübergehende Inanspruchnahme des Grundstücks für das Verlegen der Wasserleitung für das fördernde Grundwasser bis zum Mainkanal der Bundeswasserstraßenverwaltung. Siehe auch Anlage 14.4.1.1
	2		30	247 / 10	Schwanheim	8178	178	Landwirtschafts- fläche		14	38	b T Z		50 40 20	-	-		Temporäre Arbeitsfläche außerhalb des Schutzstreifens.  Zuwegung zu Mast 12, 12B und 12C außerhalb des Schutzstreifens.
	3		30	13 / 4	Schwanheim	5119	24	Landwirtschafts- fläche	2	28	81	b T Z		6 2	5 05 15	-	-	
		Fortsetzung nächste Seite																

\* Dient der internen Verarbeitung des Netzbetreibers

# Syna GmbH

110- kV-Hochspannungsfreileitung Hoechst - Marxheim, Bl. 3017

Abschnitt: FWHöchst Süd - FWHöchst Süd Neu

## Anlage 8.7.1

Gemarkung Schwanheim

Aufgestelltes Datum: 30.08.2019

Seite 2 von 9

### Nachweisung

1	2	3	4		5			6	7			8			9	10	11	12
lfd. Nr. Eigt.	lfd. Nr. Plan	Lfd.Nr. Abt.I Grundbuch, Name und Vorname des Eigentümers, Wohnort Tel.Nr.	Grundstück		Grundbuch			Nutzart (lt. Kataster)	Größe des Grundstücks			Schutzstreifenfläche			Mast Nr. Typ	LWL Nachrichten-kabel	Text* lfd. Nr. Abt.	Bemerkungen
			Flur	Flurstück	Bezirk	Blatt	Best. Verz.		ha	a	qm	ha	a	qm				
noch 1	4	Fortsetzung	30	1 / 3	Schwanheim	8179	1	Betriebsfläche		9	53	b T		3	60 10	-	-	Temporäre Arbeitsfläche außerhalb des Schutzstreifens.
	5		29	4 / 56	Schwanheim	8178	205	Gebäude- und Freifläche	131	63	18	b		13	00	-	-	
	6		30	1 / 2	Schwanheim	5119	2	Verkehrsfläche		2	28	b		2	28	-	-	Vorübergehende Inanspruchnahme des Grundstücks für das Verlegen der Wasserleitung für das fördernde Grundwasser bis zum Mainkanal der Bundeswasserstraßenverwaltung. Siehe auch Anlage 14.4.1.1
	7		30	3	Schwanheim	8179	7	Landwirtschaftsfläche		16	25	b Z		3 4	70 10	-	12	Zuwegung zu Mast 12B und 12C außerhalb des Schutzstreifens.  Vorübergehende Inanspruchnahme des Grundstücks für das Verlegen der Wasserleitung für das fördernde Grundwasser bis zum Mainkanal der Bundeswasserstraßenverwaltung. Siehe auch Anlage 14.4.1.1
		Fortsetzung nächste Seite																

\* Dient der internen Verarbeitung des Netzbetreibers

# Syna GmbH

110- kV-Hochspannungsfreileitung Hoechst - Marxheim, Bl. 3017  
Abschnitt: FWHöchst Süd - FWHöchst Süd Neu

## Anlage 8.7.1

Gemarkung Schwanheim  
Aufgestelltes Datum: 30.08.2019

Seite 3 von 9

### Nachweisung

1	2	3	4		5			6	7			8			9	10	11	12
lfd. Nr. Eigent.	lfd. Nr. Plan	Lfd.Nr. Abt.I Grundbuch, Name und Vorname des Eigentümers, Wohnort Tel.Nr.	Grundstück		Grundbuch			Nutzart (lt. Kataster)	Größe des Grundstücks			Schutzstreifen-fläche			Mast Nr. Typ	LWL Nachrichten-kabel	Text* lfd. Nr. Abt.	Bemerkungen
			Flur	Flurstück	Bezirk	Blatt	Best. Verz.		ha	a	qm	ha	a	qm				
noch 1	8	Fortsetzung	30	2	Schwanheim	5119	1	Landwirtschafts-fläche		13	51	b Z		2	90 15	-	10	Zuwegung zu Mast 12B und 12C außerhalb des Schutzstreifens.  Vorübergehende Inanspruchnahme des Grundstücks für das Verlegen der Wasserleitung für das fördernde Grundwasser bis zum Mainkanal der Bundeswasserstraßenverwaltung. Siehe auch Anlage 14.4.1.1

\* Dient der internen Verarbeitung des Netzbetreibers

# Syna GmbH

110- kV-Hochspannungsfreileitung Hoechst - Marxheim, Bl. 3017  
Abschnitt: FWHöchst Süd - FWHöchst Süd Neu

## Anlage 8.7.1

Gemarkung Schwanheim  
Aufgestelltes Datum: 30.08.2019

Seite 4 von 9

### Nachweisung

1	2	3	4		5			6	7			8			9	10	11	12
lfd. Nr. Eigt.	lfd. Nr. Plan	Lfd.Nr. Abt.I Grundbuch, Name und Vorname des Eigentümers, Wohnort Tel.Nr.	Grundstück		Grundbuch			Nutzart (lt. Kataster)	Größe des Grundstücks			Schutzstreifenfläche			Mast Nr. Typ	LWL Nachrichten-kabel	Text* lfd. Nr. Abt.	Bemerkungen
			Flur	Flurstück	Bezirk	Blatt	Best. Verz.		ha	a	qm	ha	a	qm				
		Zuwegung																
1	Z1		30	215 / 16	Schwanheim	8178	250	Verkehrsfläche	3	84	Z			20	-	-		Zuwegung zu Mast 12B und 12C außerhalb des Schutzstreifens.  Vorübergehende Inanspruchnahme des Grundstücks für das Verlegen der Wasserleitung für das fördernde Grundwasser bis zum Mainkanal der Bundeswasserstraßenverwaltung. Siehe auch Anlage 14.4.1.1
	Z2		30	243 / 10	Schwanheim	8178	252	Gebäude- und Freifläche	23	35	Z		2	90	-	-		Erbbaurecht siehe Grunbuchtext H 147  Zuwegung zu Mast 12B und 12C außerhalb des Schutzstreifens.  Vorübergehende Inanspruchnahme des Grundstücks für das Verlegen der Wasserleitung für das fördernde Grundwasser bis zum Mainkanal der Bundeswasserstraßenverwaltung. Siehe auch Anlage 14.4.1.1
		Fortsetzung nächste Seite																

# Syna GmbH

110- kV-Hochspannungsfreileitung Hoechst - Marxheim, Bl. 3017  
Abschnitt: FWHöchst Süd - FWHöchst Süd Neu

## Anlage 8.7.1

Gemarkung Schwanheim  
Aufgestelltes Datum: 30.08.2019

Seite 5 von 9

### Nachweisung

1	2	3	4		5			6	7			8			9	10	11	12
lfd. Nr. Eigent.	lfd. Nr. Plan	Lfd.Nr. Abt.I Grundbuch, Name und Vorname des Eigentümers, Wohnort Tel.Nr.	Grundstück		Grundbuch			Nutzart (lt. Kataster)	Größe des Grundstücks			Schutzstreifenfläche			Mast Nr. Typ	LWL Nachrichten-kabel	Text* lfd. Nr. Abt.	Bemerkungen
			Flur	Flurstück	Bezirk	Blatt	Best. Verz.		ha	a	qm	ha	a	qm				
noch 1	Z3	Fortsetzung	30	247 / 35	Schwanheim	8178	251	Gebäude- und Freifläche		60	39	Z		5	30	-	-	Zuwegung zu Mast 12B und 12C außerhalb des Schutzstreifens.  Vorübergehende Inanspruchnahme des Grundstücks für das Verlegen der Wasserleitung für das fördernde Grundwasser bis zum Mainkanal der Bundeswasserstraßenverwaltung. Siehe auch Anlage 14.4.1.1
	Z4		30	247 / 16	Schwanheim	8178	180	Betriebsfläche Landwirtschaftsfläche	2	35	89	Z		17	90	11 12 (Bahnstromltg.)  17A (Bl 2373)	-	Zuwegung zu Mast 12B und 12C außerhalb des Schutzstreifens.  Vorübergehende Inanspruchnahme des Grundstücks für das Verlegen der Wasserleitung für das fördernde Grundwasser bis zum Mainkanal der Bundeswasserstraßenverwaltung. Siehe auch Anlage 14.4.1.1
		Fortsetzung nächste Seite																

# Syna GmbH

110- kV-Hochspannungsfreileitung Hoechst - Marxheim, Bl. 3017  
Abschnitt: FWHöchst Süd - FWHöchst Süd Neu

## Anlage 8.7.1

Gemarkung Schwanheim  
Aufgestelltes Datum: 30.08.2019

Seite 6 von 9

### Nachweisung

1	2	3	4		5			6	7			8			9	10	11	12
lfd. Nr. Eigent.	lfd. Nr. Plan	Lfd.Nr. Abt.I Grundbuch, Name und Vorname des Eigentümers, Wohnort Tel.Nr.	Grundstück		Grundbuch			Nutzart (lt. Kataster)	Größe des Grundstücks			Schutzstreifenfläche			Mast Nr. Typ	LWL Nachrichten-kabel	Text* lfd. Nr. Abt.	Bemerkungen
			Flur	Flurstück	Bezirk	Blatt	Best. Verz.		ha	a	qm	ha	a	qm				
noch 1	Z5	Fortsetzung	30	247 / 17	Schwanheim	8178	167	Verkehrsfläche		4	52	Z			30	-	-	Zuwegung zu Mast 12B und 12C außerhalb des Schutzstreifens.  Vorübergehende Inanspruchnahme des Grundstücks für das Verlegen der Wasserleitung für das fördernde Grundwasser bis zum Mainkanal der Bundeswasserstraßenverwaltung. Siehe auch Anlage 14.4.1.1
	Z6		30	247 / 18	Schwanheim	8178	184	Landwirtschaftsfläche		38	81	Z		3	10	18 (Bl 2373)	-	Zuwegung zu Mast 12B und 12C außerhalb des Schutzstreifens.  Vorübergehende Inanspruchnahme des Grundstücks für das Verlegen der Wasserleitung für das fördernde Grundwasser bis zum Mainkanal der Bundeswasserstraßenverwaltung. Siehe auch Anlage 14.4.1.1
		Fortsetzung nächste Seite																



# Syna GmbH

110- kV-Hochspannungsfreileitung Hoechst - Marxheim, Bl. 3017

Abschnitt: FWHöchst Süd - FWHöchst Süd Neu

## Anlage 8.7.1

Gemarkung Schwanheim

Aufgestelltes Datum: 30.08.2019

Seite 7 von 9

### Nachweisung

1	2	3	4		5			6	7			8			9	10	11	12
lfd. Nr. Eigent.	lfd. Nr. Plan	Lfd.Nr. Abt.I Grundbuch, Name und Vorname des Eigentümers, Wohnort Tel.Nr.	Grundstück		Grundbuch			Nutzart (lt. Kataster)	Größe des Grundstücks			Schutzstreifenfläche			Mast Nr. Typ	LWL Nachrichten-kabel	Text* lfd. Nr. Abt.	Bemerkungen
			Flur	Flurstück	Bezirk	Blatt	Best. Verz.		ha	a	qm	ha	a	qm				
noch 1	Z7	Fortsetzung	30	247 / 34	Schwanheim	8178	252	Gebäude- und Freifläche	20	51	Z	2	80	-	-		<p>Erbbaurecht siehe Grundbuchtext H147</p> <p>Zuwegung zu Mast 12B und 12C außerhalb des Schutzstreifens.</p> <p>Vorübergehende Inanspruchnahme des Grundstücks für das Verlegen der Wasserleitung für das fördernde Grundwasser bis zum Mainkanal der Bundeswasserstraßenverwaltung. Siehe auch Anlage 14.4.1.1</p>	
2	Z2		30	243 / 10	Erbbaurechtsgrdb.			Gebäude- und Freifläche	23	35	Z	2	90	-	-		<p>Vorkaufsrecht siehe Grundbuchtext A1 2</p> <p>Zuwegung zu Mast 12B und 12C außerhalb des Schutzstreifens.</p> <p>Vorübergehende Inanspruchnahme des Grundstücks für das Verlegen der Wasserleitung für das fördernde Grundwasser bis zum Mainkanal der Bundeswasserstraßenverwaltung. Siehe auch Anlage 14.4.1.1</p>	
					Schwanheim	5182	5											
		Fortsetzung nächste Seite																

# Syna GmbH

110- kV-Hochspannungsfreileitung Hoechst - Marxheim, Bl. 3017  
Abschnitt: FWHöchst Süd - FWHöchst Süd Neu

## Anlage 8.7.1

Gemarkung Schwanheim  
Aufgestelltes Datum: 30.08.2019

Seite 8 von 9

### Nachweisung

1	2	3	4		5			6	7			8			9	10	11	12
lfd. Nr. Eigent.	lfd. Nr. Plan	Lfd.Nr. Abt.I Grundbuch, Name und Vorname des Eigentümers, Wohnort Tel.Nr.	Grundstück		Grundbuch			Nutzart (lt. Kataster)	Größe des Grundstücks			Schutzstreifenfläche			Mast Nr. Typ	LWL Nachrichten-kabel	Text* lfd. Nr. Abt.	Bemerkungen
			Flur	Flurstück	Bezirk	Blatt	Best. Verz.		ha	a	qm	ha	a	qm				
noch 2	Z7	Fortsetzung	30	247 / 34				Gebäude- und Freifläche		20	51	Z		2	80	-	-	<p>Vorkaufsrecht siehe Grundbuchttext A1 2</p> <p>Zuwegung zu Mast 12B und 12C außerhalb des Schutzstreifens.</p> <p>Vorübergehende Inanspruchnahme des Grundstücks für das Verlegen der Wasserleitung für das fördernde Grundwasser bis zum Mainkanal der Bundeswasserstraßenverwaltung. Siehe auch Anlage 14.4.1.1</p>
					Erbbaurechtsgrdb.													
					Schwanheim	5182	5											

# Syna GmbH

110- kV-Hochspannungsfreileitung Hoechst - Marxheim, Bl. 3017  
Abschnitt: FWHöchst Süd - FWHöchst Süd Neu

## Anlage 8.7.1

Gemarkung Schwanheim  
Aufgestelltes Datum: 30.08.2019

Seite 9 von 9

### Nachweisung

1	2	3	4		5			6	7			8			9	10	11	12
lfd. Nr. Eigt.	lfd. Nr. Plan	Lfd.Nr. Abt.I Grundbuch, Name und Vorname des Eigentümers, Wohnort Tel.Nr.	Grundstück		Grundbuch			Nutzart (lt. Kataster)	Größe des Grundstücks			Schutzstreifen-fläche			Mast Nr. Typ	LWL Nachrichten-kabel	Text* lfd. Nr. Abt.	Bemerkungen
			Flur	Flurstück	Bezirk	Blatt	Best. Verz.		ha	a	qm	ha	a	qm				
		<b>Temporäre Arbeitsflächen</b>																
1	T1		30	243 / 9	Schwanheim	8178	252	Gebäude- und Freifläche	1	73	95	T		2	35	-	-	Erbbaurecht siehe Grundbuchtext H 147  Temporäre Arbeits-/Gerüstbaufläche außerhalb des Schutzstreifens.
	T2		30	243 / 11	Schwanheim	8178	252	Gebäude- und Freifläche		6	55	T			50	-	-	Temporäre Arbeits-/Gerüstbaufläche außerhalb des Schutzstreifens.  Vorübergehende Inanspruchnahme des Grundstücks für das Verlegen der Wasserleitung für das fördernde Grundwasser bis zum Mainkanal der Bundeswasserstraßenverwaltung. Siehe auch Anlage 14.4.1.1
2	T1		30	243 / 9	Erbbaurechtsgrdb.			Gebäude- und Freifläche	1	73	95	T		2	35	-	-	Vorkaufsrecht siehe Grundbuchtext A1 2  Temporäre Arbeits-/Gerüstbaufläche außerhalb des Schutzstreifens.
					Schwanheim	5182	5											

\* Dient der internen Verarbeitung des Netzbetreibers