

Auslegungsvermerk der Gemeinde
 (Anhörungsverfahren § 43a EnWG i.V.m. § 73 VwVfG)

Der Plan hat ausgelegen in der Zeit vom 20...
 bis 20...

in der Gemeinde.....

Gemeinde

Siegel

Planfeststellungsvermerk der Planfeststellungsbehörde

Nach § 43b EnWG i.V.m. § 74 VwVfG planfestgestellt durch Beschluss vom 20...
 Planfeststellungsbehörde

Siegel

Auslegungsvermerk der Gemeinde
 (Planfeststellungsbeschluss und festgestellter Plan (§ 43b EnWG i.V.m. § 74 VwVfG))

Der Planfeststellungsbeschluss und Ausfertigung des festgestellten Planes
 haben ausgelegen in der Zeit vom 20...
 bis 20...

in der Gemeinde.....

Gemeinde


Siegel

Leitungsrechtsregister Bl. 3017 (Syna)

Neubau 110-/380-kV-Höchstspannungsfreileitung
 Pkt. Zeilsheim Süd – FWHöchst Süd, Bl. 4238

Zubeseilung 380-kV-Höchstspannungsfreileitung
 Marxheim – Kriftel, Bl. 4128

Gemarkung Hattersheim

Stand:	30.08.2019	 <p>Syna GmbH Asset Management Hochspannung Ludwigshafener Straße 4 65929 Frankfurt am Main</p>
Inhalt:	Seite 1	

110-kV- Hochspannungsfreileitung Hoechst - Marxheim, Bl. 3017

Abschnitt: Pkt. Sindlingen - Hattersheim

Nachweisung

für die Gemarkung : **Hattersheim**

Land : Hessen



Reg.-Präs. : Darmstadt

Kreis : Main-Taunus-Kreis

Gemeinde : Hattersheim am Main

Katasteramt : Main-Taunus-Kreis

Grundbuchamt : Frankfurt am Main Außenstelle Höchst

Datum	Änderung		Name
	Datum	Name	 Asset Management Hochspannung Ludwigshafener Straße 4
ermittelt	11.06.2019	Schmitz	
aufgestellt	30.08.2019	Schmitz	
 SPIE SAG GmbH			

Syna GmbH

110- kV-Hochspannungsfreileitung Hoechst - Marxheim, Bl. 3017
Abschnitt: Pkt. Sindlingen - Hattersheim

Anlage 8.5.2

Gemarkung Hattersheim
Aufgestelltes Datum: 30.08.2019

Seite 1 von 1

Nachweisung

1	2	3	4		5			6	7			8			9	10	11	12
Ifd. Nr. Eigt.	Ifd. Nr. Plan	Lfd.Nr. Abt.I Grundbuch, Name und Vorname des Eigentümers, Wohnort Tel.Nr.	Grundstück		Grundbuch			Nutzart (lt. Kataster)	Größe des Grundstücks			Schutzstreifen- fläche			Mast Nr. Typ	LWL <small>Nachrichten- kabel</small>	Text* Ifd. Nr. Abt.	Bemerkungen
			Flur	Flurstück	Bezirk	Blatt	Best. Verz.		ha	a	qm	ha	a	qm				
		Zuwegungen																
9	Z1		4	183 / 3	Hattersheim	1404	91	Weg	5	32	Z		40	-	-		Zuwegung zu Mast 22 außerhalb des Schutzstreifens.	
	Z2		4	183 / 2	Hattersheim	1404	90	Weg	3	10	Z		2	20	-	-	Zuwegung zu Mast 22 außerhalb des Schutzstreifens.	
	Z3		4	183 / 5	Hattersheim	1404	153	Weg	4	39	Z		2	95	-	-	Zuwegung zu Mast 22 außerhalb des Schutzstreifens.	

* Dient der internen Verarbeitung des Netzbetreibers