

Auslegungsvermerk der Gemeinde
 (Anhörungsverfahren § 43a EnWG i.V.m. § 73 VwVfG)

Der Plan hat ausgelegen in der Zeit vom 20...
 bis 20...

in der Gemeinde.....

Gemeinde

Siegel

Planfeststellungsvermerk der Planfeststellungsbehörde

Nach § 43b EnWG i.V.m. § 74 VwVfG planfestgestellt durch Beschluss vom 20...
 Planfeststellungsbehörde

Siegel

Auslegungsvermerk der Gemeinde
 (Planfeststellungsbeschluss und festgestellter Plan (§ 43b EnWG i.V.m. § 74 VwVfG))

Der Planfeststellungsbeschluss und Ausfertigung des festgestellten Planes
 haben ausgelegen in der Zeit vom 20...
 bis 20...

in der Gemeinde.....

Gemeinde


Siegel

Leitungsrechtsregister Bl. 3017 (Syna)

Neubau 110-/380-kV-Höchstspannungsfreileitung
 Pkt. Zeilsheim Süd – FWHöchst Süd, Bl. 4238

Zubeseilung 380-kV-Höchstspannungsfreileitung
 Marxheim – Kriftel, Bl. 4128

Gemarkung Sindlingen

| | | |
|---------|-----------------|--|
| Stand: | 30.08.2019 |  <p>Syna GmbH Asset Management Hochspannung Ludwigshafener Straße 4 65929 Frankfurt am Main</p> |
| Inhalt: | Seiten 1 bis 13 | |

110-kV- Hochspannungsfreileitung Hoechst - Marxheim, Bl. 3017

Abschnitt: Pkt. Sindlingen - Hattersheim

Nachweisung

für die Gemarkung : **Sindlingen**

Land : Hessen



Reg.-Präs. : Darmstadt

Kreis : Frankfurt am Main

Gemeinde : Frankfurt am Main

Katasteramt : Stadt Frankfurt am Main

Grundbuchamt : Frankfurt am Main Außenstelle Höchst

| | | | | |
|--|------------|----------|--|---|
| | | | | |
| | | | | |
| | | | | |
| | | | | |
| | | | | |
| | | | | |
| | | | | |
| Datum | | Änderung | | Name |
| | Datum | Name | |  Asset Management Hochspannung Ludwigshafener Straße 4 |
| ermittelt | 11.06.2019 | Schmitz | | |
| aufgestellt | 30.08.2019 | Schmitz | | |
|  SPIE SAG GmbH | | | | |

Syna GmbH

110- kV-Hochspannungsfreileitung Hoechst - Marxheim, Bl. 3017
Abschnitte: Pkt. Sindlingen - Hattersheim

Anlage 8.5.1

Gemarkung Sindlingen
Aufgestelltes Datum: 30.08.2019
Seite 1 von 13

Nachweisung

| 1 | 2 | 3 | 4 | | 5 | | | 6 | 7 | | | 8 | | | 9 | 10 | 11 | 12 |
|----------------|---------------|--|------------|-----------|------------|-------|-------------|------------------------|-----------------------|----|------------------|-----------------------|----------------------|--------------|--------------|-----------------------|--|-------------|
| lfd. Nr. Eigt. | lfd. Nr. Plan | Lfd.Nr. Abt.I Grundbuch, Name und Vorname des Eigentümers, Wohnort Tel.Nr. | Grundstück | | Grundbuch | | | Nutzart (lt. Kataster) | Größe des Grundstücks | | | Schutzstreifen-fläche | | | Mast Nr. Typ | LWL Nachrichten-kabel | Text* lfd. Nr. Abt. | Bemerkungen |
| | | | Flur | Flurstück | Bezirk | Blatt | Best. Verz. | | ha | a | qm | ha | a | qm | | | | |
| 1 | 2 | | 16 | 27 / 2 | Sindlingen | 3435 | 202 | Ackerland | 18 | 37 | a b T Z | 11 5 | 55 80 65 10 | 6 tw. (4238) | - | | Temporäre Arbeits-/Gerüstbaufläche außerhalb des Schutzstreifens. Zuwegung zu Mast 6 (Bl. 4238) außerhalb des Schutzstreifens. | |
| | 3 | | 16 | 26 / 2 | Sindlingen | 3435 | 208 | Ackerland | 11 | 09 | a b T Z | 6 3 | 20 20 75 50 | 6 tw. (4238) | 87 | | Temporäre Arbeits-/Gerüstbaufläche außerhalb des Schutzstreifens. Zuwegung zu Mast 6 (Bl. 4238) außerhalb des Schutzstreifens. | |
| | 6 | | 16 | 23 / 2 | Sindlingen | 3435 | 195 | Ackerland | 12 | 11 | a Z | | 20 30 | - | - | | Zuwegung zu Mast 6 (Bl. 4238) außerhalb des Schutzstreifens. | |
| 2 | 4 | | 16 | 25 / 1 | Sindlingen | 2100 | 16 | Ackerland | 26 | 97 | a b T Z | 13 3 1 | 80 65 45 10 | - | - | | Temporäre Arbeits-/Gerüstbaufläche außerhalb des Schutzstreifens. Zuwegung zu Mast 6 (Bl. 4238) außerhalb des Schutzstreifens. | |
| | 7 | | 16 | 27 / 3 | Sindlingen | 1866 | 10 | Ackerland | 14 | 99 | a T Z | 10 3 | 75 35 15 | - | - | | Temporäre Arbeits-/Gerüstbaufläche außerhalb des Schutzstreifens. Zuwegung zur temporären Arbeits-/Gerüstbaufläche außerhalb des Schutzstreifens. | |

*Dient der internen Verarbeitung des Netzbetreibers.

Syna GmbH

110- kV-Hochspannungsfreileitung Hoechst - Marxheim, Bl. 3017
Abschnitte: Pkt. Sindlingen - Hattersheim

Anlage 8.5.1

Gemarkung Sindlingen
Aufgestelltes Datum: 30.08.2019
Seite 2 von 13

Nachweisung

| 1 | 2 | 3 | 4 | | 5 | | | 6 | 7 | | | 8 | | | 9 | 10 | 11 | 12 | |
|----------|----------|--|------------|-----------|------------|-------|-------------|------------------------|-----------------------|----|----|----------------------|---|----|----------------|-----------------------|---------------------|-------------|--|
| lfd. Nr. | lfd. Nr. | Lfd.Nr. Abt.I Grundbuch, Name und Vorname des Eigentümers, Wohnort Tel.Nr. | Grundstück | | Grundbuch | | | Nutzart (lt. Kataster) | Größe des Grundstücks | | | Schutzstreifenfläche | | | Mast Nr. Typ | LWL Nachrichten-kabel | Text* lfd. Nr. Abt. | Bemerkungen | |
| | | | Flur | Flurstück | Bezirk | Blatt | Best. Verz. | | ha | a | qm | ha | a | qm | | | | | lfd. Meter |
| 3 | 5 | | 16 | 28 / 1 | Sindlingen | 3330 | 13 | Ackerland | | 11 | 54 | a b | | | 05 20 | - | - | | |
| 4 | 8 | | 16 | 26 / 3 | Sindlingen | 2375 | 2 | Ackerland | | 7 | 60 | a T Z | | 5 | 25 55 30 | 22 | 49 | | Temporäre Arbeits-/Gerüstbaufläche außerhalb des Schutzstreifens. Zuwegung zur temporären Arbeits-/Gerüstbaufläche außerhalb des Schutzstreifens. |
| 5 | 9 | | 16 | 23 / 1 | Sindlingen | 3708 | 4 | Ackerland | | 7 | 43 | a | | | 80 | - | - | | |

*Dient der internen Verarbeitung des Netzbetreibers.

Syna GmbH

110- kV-Hochspannungsfreileitung Hoechst - Marxheim, Bl. 3017
 Abschnitte: Pkt. Sindlingen - Hattersheim

Anlage 8.5.1

Gemarkung Sindlingen
 Aufgestelltes Datum: 30.08.2019
 Seite 3 von 13

Nachweisung

| 1 | 2 | 3 | | | 4 | | 5 | | | 6 | 7 | | | 8 | | | 9 | 10 | 11 | 12 |
|----------|----------|---|--|--|------------|---------|------------|------|-----|------------------------|-----------------------|----|--------|----------------------|--|----------|--------------|-----------------------|---------------------|---|
| lfd. Nr. | lfd. Nr. | Lfd.Nr. Abt.I Grundbuch, Name und Vorname des Eigentümers, Wohnort, Tel.Nr. | | | Grundstück | | Grundbuch | | | Nutzart (lt. Kataster) | Größe des Grundstücks | | | Schutzstreifenfläche | | | Mast Nr. Typ | LWL Nachrichten-kabel | Text* lfd. Nr. Abt. | Bemerkungen |
| | | | | | | | | | | | | | | | | | | | | |
| | | Staatseigentum | | | | | | | | | | | | | | | | | | |
| 8 | 1 | | | | 16 | 62 / 27 | Sindlingen | 2484 | 795 | Straßenverkehr | 65 | 16 | b T | | | 50 45 | - | - | | Temporäre Arbeits-/Gerüstbaufläche außerhalb des Schutzstreifens. |

*Dient der internen Verarbeitung des Netzbetreibers.

Syna GmbH

110- kV-Hochspannungsfreileitung Hoechst - Marxheim, Bl. 3017
Abschnitte: Pkt. Sindlingen - Hattersheim

Anlage 8.5.1

Gemarkung Sindlingen
Aufgestelltes Datum: 30.08.2019
Seite 4 von 13

Nachweisung

| 1 | 2 | 3 | 4 | | 5 | | | 6 | 7 | | | 8 | | | 9 | 10 | 11 | 12 |
|----------------|---------------|---|------------|-----------|------------|-------|-------------|------------------------|-----------------------|----|----|----------------------|---|----|--------------|-----------------------|---------------------|--|
| Lfd. Nr. Eigt. | Lfd. Nr. Plan | Lfd.Nr. Abt.I Grundbuch, Name und Vorname des Eigentümers, Wohnort, Tel.Nr. | Grundstück | | Grundbuch | | | Nutzart (lt. Kataster) | Größe des Grundstücks | | | Schutzstreifenfläche | | | Mast Nr. Typ | LWL Nachrichten-kabel | Text* lfd. Nr. Abt. | Bemerkungen |
| | | | Flur | Flurstück | Bezirk | Blatt | Best. Verz. | | ha | a | qm | ha | a | qm | | | | |
| | | Zuwegungen | | | | | | | | | | | | | | | | |
| 1 | Z1 | Fortsetzung nächste Seite | 16 | 22 / 2 | Sindlingen | 3435 | 194 | Ackerland | 11 | 97 | Z | | | 05 | - | - | | Zuwegung zu Mast 6 (Bl. 4238) außerhalb des Schutzstreifens. |
| | Z2 | | 16 | 47 / 1 | Sindlingen | 3435 | 119 | Ackerland | 8 | 41 | Z | | 2 | 95 | - | - | | Zuwegung zu Mast 6 (Bl. 4238) außerhalb des Schutzstreifens. |
| | Z3 | | 13 | 150 / 1 | Sindlingen | 1913 | 29 | Straßenverkehr | 37 | 17 | Z | | | 80 | - | - | | Zuwegung zu Mast 6 (Bl. 4238) außerhalb des Schutzstreifens. |
| | Z4 | | 13 | 134 / 1 | Sindlingen | 3435 | 69 | Ackerland | 2 | 39 | Z | | 1 | 15 | - | - | | Zuwegung zu Mast 6 (Bl. 4238) außerhalb des Schutzstreifens. |
| | Z5 | | 13 | 72 / 2 | Sindlingen | 3435 | 51 | Gartenland | 7 | 88 | Z | | | 55 | - | - | | Zuwegung zu Mast 6 (Bl. 4238) außerhalb des Schutzstreifens. |
| | Z6 | | 13 | 72 / 3 | Sindlingen | 3435 | 50 | Ackerland | 9 | 51 | Z | | | 55 | - | - | | Zuwegung zu Mast 6 (Bl. 4238) außerhalb des Schutzstreifens. |
| | Z7 | | 13 | 72 / 4 | Sindlingen | 3435 | 49 | Ackerland | 4 | 85 | Z | | | 35 | - | - | | Zuwegung zu Mast 6 (Bl. 4238) außerhalb des Schutzstreifens. |

*Dient der internen Verarbeitung des Netzbetreibers.

Syna GmbH

110- kV-Hochspannungsfreileitung Hoechst - Marxheim, Bl. 3017
Abschnitte: Pkt. Sindlingen - Hattersheim

Anlage 8.5.1

Gemarkung Sindlingen
Aufgestelltes Datum: 30.08.2019
Seite 5 von 13

Nachweisung

| 1 | 2 | 3 | 4 | | 5 | | | 6 | 7 | | | 8 | | | 9 | 10 | 11 | 12 |
|----------------|---------------|--|------------|-----------|------------|-------|-------------|------------------------|-----------------------|----|----|----------------------|---|----|--------------|-----------------------|---------------------|--|
| Lfd. Nr. Eigt. | Lfd. Nr. Plan | Lfd.Nr. Abt.I Grundbuch, Name und Vorname des Eigentümers, Wohnort Tel.Nr. | Grundstück | | Grundbuch | | | Nutzart (lt. Kataster) | Größe des Grundstücks | | | Schutzstreifenfläche | | | Mast Nr. Typ | LWL Nachrichten-kabel | Text* lfd. Nr. Abt. | Bemerkungen |
| | | | Flur | Flurstück | Bezirk | Blatt | Best. Verz. | | ha | a | qm | ha | a | qm | | | | |
| noch 1 | Z8 | Fortsetzung | 13 | 72 / 5 | Sindlingen | 3435 | 48 | Ackerland | | 4 | 69 | Z | | | 35 | - | - | Zuwegung zu Mast 6 (Bl. 4238) außerhalb des Schutzstreifens. |
| | Z9 | | 13 | 72 / 6 | Sindlingen | 3435 | 47 | Ackerland | | 4 | 41 | Z | | | 35 | - | - | Zuwegung zu Mast 6 (Bl. 4238) außerhalb des Schutzstreifens. |
| | Z10 | | 13 | 72 / 7 | Sindlingen | 3435 | 46 | Ackerland | | 7 | 19 | Z | | | 60 | - | - | Zuwegung zu Mast 6 (Bl. 4238) außerhalb des Schutzstreifens. |
| | Z11 | | 13 | 79 / 1 | Sindlingen | 3435 | 65 | Ackerland | | 10 | 72 | Z | | | 50 | 5 tlw. (Bl. 4238) | - | Zuwegung zu Mast 6 (Bl. 4238) außerhalb des Schutzstreifens. |
| | Z13 | | 13 | 81 / 2 | Sindlingen | 3435 | 100 | Ackerland | | 8 | 68 | Z | | | 35 | 5 tlw. (Bl. 4238) | - | Zuwegung zu Mast 6 (Bl. 4238) außerhalb des Schutzstreifens. |
| | Z15 | | 16 | 13 | Sindlingen | 3435 | 181 | Ackerland | | 24 | 82 | Z | | | 25 | - | - | Zuwegung zu Mast 22 außerhalb des Schutzstreifens. |
| | Z17 | | 16 | 10 | Sindlingen | 3435 | 19 | Ackerland | | 21 | 02 | Z | | | 20 | - | - | Zuwegung zu Mast 22 außerhalb des Schutzstreifens. |
| | | Fortsetzung nächste Seite | | | | | | | | | | | | | | | | |

*Dient der internen Verarbeitung des Netzbetreibers.

Syna GmbH

110- kV-Hochspannungsfreileitung Hoechst - Marxheim, Bl. 3017
Abschnitte: Pkt. Sindlingen - Hattersheim

Anlage 8.5.1

Gemarkung Sindlingen
Aufgestelltes Datum: 30.08.2019
Seite 6 von 13

Nachweisung

| 1 | 2 | 3 | 4 | | 5 | | | 6 | 7 | | | 8 | | | 9 | 10 | 11 | 12 |
|----------------|---------------|--|------------|-----------|------------|-------|-------------|------------------------|-----------------------|----|----|-----------------------|---|----|--------------|-----------------------|---------------------|--|
| lfd. Nr. Eigt. | lfd. Nr. Plan | Lfd.Nr. Abt.I Grundbuch, Name und Vorname des Eigentümers, Wohnort Tel.Nr. | Grundstück | | Grundbuch | | | Nutzart (lt. Kataster) | Größe des Grundstücks | | | Schutzstreifen-fläche | | | Mast Nr. Typ | LWL Nachrichten-kabel | Text* lfd. Nr. Abt. | Bemerkungen |
| | | | Flur | Flurstück | Bezirk | Blatt | Best. Verz. | | ha | a | qm | ha | a | qm | | | | |
| noch 1 | Z18 | Fortsetzung | 16 | 9 | Sindlingen | 3435 | 13 | Ackerland | | 9 | 75 | Z | | | 10 | - | - | Zuwegung zu Mast 22 außerhalb des Schutzstreifens. |
| | Z29 | | 13 | 68 / 4 | Sindlingen | 3435 | 55 | Ackerland | | 7 | 82 | Z | | | 90 | - | - | Zuwegung zu Mast 22 außerhalb des Schutzstreifens. |
| | Z31 | | 16 | 21 | Sindlingen | 3435 | 27 | Ackerland | | 18 | 13 | Z | | | 30 | - | - | Zuwegung zu Mast 22 außerhalb des Schutzstreifens. |
| | Z34 | | 16 | 18 | Sindlingen | 3435 | 107 | Ackerland | | 10 | 61 | Z | | | 10 | - | - | Zuwegung zu Mast 22 außerhalb des Schutzstreifens. |
| | Z36 | | 16 | 16 | Sindlingen | 3435 | 106 | Ackerland | | 15 | 92 | Z | | | 15 | - | - | Zuwegung zu Mast 22 außerhalb des Schutzstreifens. |

*Dient der internen Verarbeitung des Netzbetreibers.

Syna GmbH

110- kV-Hochspannungsfreileitung Hoechst - Marxheim, Bl. 3017
 Abschnitte: Pkt. Sindlingen - Hattersheim

Anlage 8.5.1

Gemarkung Sindlingen
 Aufgestelltes Datum: 30.08.2019
 Seite 7 von 13

Nachweisung

| 1 | 2 | 3 | 4 | | 5 | | | 6 | 7 | | | 8 | | | 9 | 10 | 11 | 12 | |
|----------------|---------------|--|------------|-----------|------------|-------|-------------|------------------------|-----------------------|----|----|-----------------------|---|----|--------------|-----------------------|------------------------|-------------|--|
| lfd. Nr. Eigt. | lfd. Nr. Plan | Lfd.Nr. Abt.I Grundbuch, Name und Vorname des Eigentümers, Wohnort Tel.Nr. | Grundstück | | Grundbuch | | | Nutzart (lt. Kataster) | Größe des Grundstücks | | | Schutzstreifen-fläche | | | Mast Nr. Typ | LWL Nachrichten-kabel | Text* lfd. Nr. Abt. II | Bemerkungen | |
| | | | Flur | Flurstück | Bezirk | Blatt | Best. Verz. | | ha | a | qm | ha | a | qm | | | | | |
| 8 | Z12 | | 13 | 80 / 24 | Sindlingen | 2484 | 893 | Straßenverkehr | 1 | 19 | 49 | Z | | 3 | 60 | - | - | | Zuwegung zu Mast 6 (Bl. 4238) außerhalb des Schutzstreifens. |
| 9 | Z14 | | 16 | 14 / 2 | Sindlingen | 2626 | 33 | Ackerland | | 9 | 74 | Z | | | 15 | - | - | | Zuwegung zu Mast 22 außerhalb des Schutzstreifens. |
| 10 | Z16 | | 16 | 12 / 1 | Sindlingen | 3354 | 6 | Ackerland | | 10 | 79 | Z | | | 20 | - | - | | Zuwegung zu Mast 22 außerhalb des Schutzstreifens. |

*Dient der internen Verarbeitung des Netzbetreibers.

Syna GmbH

110- kV-Hochspannungsfreileitung Hoechst - Marxheim, Bl. 3017
 Abschnitte: Pkt. Sindlingen - Hattersheim

Anlage 8.5.1

Gemarkung Sindlingen
 Aufgestelltes Datum: 30.08.2019
 Seite 8 von 13

Nachweisung

| 1 | 2 | 3 | 4 | | 5 | | | 6 | 7 | | | 8 | | | 9 | 10 | 11 | 12 |
|------------------|---------------|--|------------|-----------|------------|-------|-------------|------------------------|-----------------------|----|----|----------------------|---|----|--------------|----------------------------------|------------------------|--|
| lfd. Nr. Eigent. | lfd. Nr. Plan | Lfd.Nr. Abt.I Grundbuch, Name und Vorname des Eigentümers, Wohnort Tel.Nr. | Grundstück | | Grundbuch | | | Nutzart (lt. Kataster) | Größe des Grundstücks | | | Schutzstreifenfläche | | | Mast Nr. Typ | LWL Nachrichten-kabel lfd. Meter | Text* lfd. Nr. Abt. II | Bemerkungen |
| | | | Flur | Flurstück | Bezirk | Blatt | Best. Verz. | | ha | a | qm | ha | a | qm | | | | |
| 5 | Z19 | | 16 | 8 / 2 | Sindlingen | 3708 | 2 | Ackerland | | 10 | 62 | Z | | | 30 | - | - | Zuwegung zu Mast 22 außerhalb des Schutzstreifens. |
| | Z20 | | 16 | 8 / 1 | Sindlingen | 3708 | 1 | Ackerland | | 7 | 07 | Z | | | 20 | - | - | Zuwegung zu Mast 22 außerhalb des Schutzstreifens. |
| | Z30 | | 16 | 22 / 1 | Sindlingen | 3708 | 3 | Ackerland | | 7 | 51 | Z | | | 30 | - | - | Zuwegung zu Mast 22 außerhalb des Schutzstreifens. |
| 4 | Z21 | | 16 | 7 | Sindlingen | 3745 | 2 | Ackerland | | 5 | 91 | Z | | | 10 | - | - | Zuwegung zu Mast 22 außerhalb des Schutzstreifens. |
| | Z22 | | 16 | 6 | Sindlingen | 3745 | 1 | Ackerland | | 8 | 26 | Z | | | 15 | - | - | Zuwegung zu Mast 22 außerhalb des Schutzstreifens. |

*Dient der internen Verarbeitung des Netzbetreibers.

Syna GmbH

110- kV-Hochspannungsfreileitung Hoechst - Marxheim, Bl. 3017
 Abschnitte: Pkt. Sindlingen - Hattersheim

Anlage 8.5.1

Gemarkung Sindlingen
 Aufgestelltes Datum: 30.08.2019
 Seite 9 von 13

Nachweisung

| 1 | 2 | 3 | 4 | | 5 | | | 6 | 7 | | | 8 | | | 9 | 10 | 11 | 12 |
|------------------|---------------|--|------------|-----------|------------|-------|-------------|------------------------|-----------------------|---|----|-----------------------|---|----|--------------|-----------------------|---------------------|--|
| lfd. Nr. Eigent. | lfd. Nr. Plan | Lfd.Nr. Abt.I Grundbuch, Name und Vorname des Eigentümers, Wohnort Tel.Nr. | Grundstück | | Grundbuch | | | Nutzart (lt. Kataster) | Größe des Grundstücks | | | Schutzstreifen-fläche | | | Mast Nr. Typ | LWL Nachrichten-kabel | Text* lfd. Nr. Abt. | Bemerkungen |
| | | | Flur | Flurstück | Bezirk | Blatt | Best. Verz. | | ha | a | qm | ha | a | qm | | | | |
| 11 | Z23 | | 16 | 5 | Sindlingen | 2383 | 11 | Ackerland | | 6 | 85 | Z | | | 15 | - | - | Zuwegung zu Mast 22 außerhalb des Schutzstreifens. |

*Dient der internen Verarbeitung des Netzbetreibers.

Syna GmbH

110- kV-Hochspannungsfreileitung Hoechst - Marxheim, Bl. 3017
 Abschnitte: Pkt. Sindlingen - Hattersheim

Anlage 8.5.1

Gemarkung Sindlingen
 Aufgestelltes Datum: 30.08.2019
 Seite 10 von 13

Nachweisung

| 1 | 2 | 3 | 4 | | 5 | | | 6 | 7 | | | 8 | | | 9 | 10 | 11 | 12 |
|----------|----------|---|------------|-----------|------------|-------|-------------|------------------------|-----------------------|---|----|----------------------|---|----|--------------|-----------------------|---------------------|--|
| lfd. Nr. | lfd. Nr. | Lfd.Nr. Abt.I Grundbuch, Name und Vorname des Eigentümers, Wohnort, Tel.Nr. | Grundstück | | Grundbuch | | | Nutzart (lt. Kataster) | Größe des Grundstücks | | | Schutzstreifenfläche | | | Mast Nr. Typ | LWL Nachrichten-kabel | Text* lfd. Nr. Abt. | Bemerkungen |
| | | | Flur | Flurstück | Bezirk | Blatt | Best. Verz. | | ha | a | qm | ha | a | qm | | | | |
| 12 | Z24 | | 16 | 4 | Sindlingen | 2116 | 3 | Ackerland | | 7 | 14 | Z | | | 15 | - | - | Zuwegung zu Mast 22 außerhalb des Schutzstreifens. |
| 13 | Z25 | | 16 | 3 | Sindlingen | 3003 | 1 | Ackerland | | 1 | 67 | Z | | | 05 | - | - | Zuwegung zu Mast 22 außerhalb des Schutzstreifens. |
| 14 | Z26 | | 16 | 171 / 2 | Sindlingen | 3327 | 13 | Ackerland | | 4 | 23 | Z | | | 30 | - | - | Zuwegung zu Mast 22 außerhalb des Schutzstreifens. |
| | Z28 | | 13 | 148 | Sindlingen | 3327 | 16 | Ackerland | | 8 | 04 | Z | | | 05 | - | - | Zuwegung zu Mast 22 außerhalb des Schutzstreifens. |

*Dient der internen Verarbeitung des Netzbetreibers.

Syna GmbH

110- kV-Hochspannungsfreileitung Hoechst - Marxheim, Bl. 3017
 Abschnitte: Pkt. Sindlingen - Hattersheim

Anlage 8.5.1

Gemarkung Sindlingen
 Aufgestelltes Datum: 30.08.2019
 Seite 11 von 13

Nachweisung

| 1 | 2 | 3 | 4 | | 5 | | | 6 | 7 | | | 8 | | | 9 | 10 | 11 | 12 | |
|----------|----------|--|------------|-----------|------------|-------|-------------|------------------------|-----------------------|----|----|----------------------|---|----|--------------|-----------------------|---------------------|-------------|--|
| Lfd. Nr. | Lfd. Nr. | Lfd.Nr. Abt.I Grundbuch, Name und Vorname des Eigentümers, Wohnort Tel.Nr. | Grundstück | | Grundbuch | | | Nutzart (lt. Kataster) | Größe des Grundstücks | | | Schutzstreifenfläche | | | Mast Nr. Typ | LWL Nachrichten-kabel | Text* lfd. Nr. Abt. | Bemerkungen | |
| | | | Flur | Flurstück | Bezirk | Blatt | Best. Verz. | | ha | a | qm | ha | a | qm | | | | | lfd. Meter |
| 15 | Z27 | | 13 | 147 | Sindlingen | 3541 | 1 | Ackerland | 13 | 04 | | Z | | | 05 | - | - | | Zuwegung zu Mast 22 außerhalb des Schutzstreifens. |

*Dient der internen Verarbeitung des Netzbetreibers.

Syna GmbH

110- kV-Hochspannungsfreileitung Hoechst - Marxheim, Bl. 3017
 Abschnitte: Pkt. Sindlingen - Hattersheim

Anlage 8.5.1

Gemarkung Sindlingen
 Aufgestelltes Datum: 30.08.2019
 Seite 12 von 13

Nachweisung

| 1 | 2 | 3 | 4 | | 5 | | | 6 | 7 | | | 8 | | | 9 | 10 | 11 | 12 | |
|----------------|---------------|--|------------|-----------|------------|-------|-------------|------------------------|-----------------------|---|----|-----------------------|---|----|--------------|-----------------------|------------------------|-------------|--|
| lfd. Nr. Eigt. | lfd. Nr. Plan | Lfd.Nr. Abt.I Grundbuch, Name und Vorname des Eigentümers, Wohnort Tel.Nr. | Grundstück | | Grundbuch | | | Nutzart (lt. Kataster) | Größe des Grundstücks | | | Schutzstreifen-fläche | | | Mast Nr. Typ | LWL Nachrichten-kabel | Text* lfd. Nr. Abt. II | Bemerkungen | |
| | | | Flur | Flurstück | Bezirk | Blatt | Best. Verz. | | ha | a | qm | ha | a | qm | | | | | |
| 6 | Z32 | | 16 | 20 / 2 | Sindlingen | 3527 | 4 | Ackerland | | 6 | 98 | Z | | | 30 | - | - | | Zuwegung zu Mast 22 außerhalb des Schutzstreifens. |
| | Z33 | | 16 | 19 / 2 | Sindlingen | 3527 | 3 | Ackerland | | 7 | 54 | Z | | | 30 | - | - | | Zuwegung zu Mast 22 außerhalb des Schutzstreifens. |

*Dient der internen Verarbeitung des Netzbetreibers.

Syna GmbH

110- kV-Hochspannungsfreileitung Hoechst - Marxheim, Bl. 3017
Abschnitte: Pkt. Sindlingen - Hattersheim

Anlage 8.5.1

Gemarkung Sindlingen
Aufgestelltes Datum: 30.08.2019

Seite 13 von 13

Nachweisung

| 1 | 2 | 3 | 4 | | 5 | | | 6 | 7 | | | 8 | | | 9 | 10 | 11 | 12 |
|----------|----------|--|------------|-----------|------------|-------|-------------|------------------------|-----------------------|----|----|----------------------|---|----|--------------|-----------------------|---------------------|--|
| lfd. Nr. | lfd. Nr. | Lfd.Nr. Abt.I Grundbuch, Name und Vorname des Eigentümers, Wohnort Tel.Nr. | Grundstück | | Grundbuch | | | Nutzart (lt. Kataster) | Größe des Grundstücks | | | Schutzstreifenfläche | | | Mast Nr. Typ | LWL Nachrichten-kabel | Text* lfd. Nr. Abt. | Bemerkungen |
| | | | Flur | Flurstück | Bezirk | Blatt | Best. Verz. | | ha | a | qm | ha | a | qm | | | | |
| 7 | Z35 | | 16 | 17 / 2 | Sindlingen | 3117 | 2 | Ackerland | | 4 | 29 | Z | | | 10 | - | - | Zuwegung zu Mast 22 außerhalb des Schutzstreifens. |
| | Z37 | | 16 | 15 / 2 | Sindlingen | 2263 | 37 | Ackerland | | 11 | 65 | Z | | | 20 | - | - | Zuwegung zu Mast 22 außerhalb des Schutzstreifens. |

*Dient der internen Verarbeitung des Netzbetreibers.