

Auslegungsvermerk der Gemeinde
 (Anhörungsverfahren § 43a EnWG i.V.m. § 73 VwVfG)

Der Plan hat ausgelegen in der Zeit vom 20...
 bis 20...

in der Gemeinde.....

Gemeinde

Siegel

Planfeststellungsvermerk der Planfeststellungsbehörde

Nach § 43b EnWG i.V.m. § 74 VwVfG planfestgestellt durch Beschluss vom 20...
 Planfeststellungsbehörde

Siegel

Auslegungsvermerk der Gemeinde
 (Planfeststellungsbeschluss und festgestellter Plan (§ 43b EnWG i.V.m. § 74 VwVfG))

Der Planfeststellungsbeschluss und Ausfertigung des festgestellten Planes
 haben ausgelegen in der Zeit vom 20...
 bis 20...

in der Gemeinde.....

Gemeinde


Siegel

Leitungsrechtsregister Bl. 3017 (Syna)

Neubau 110-/380-kV-Höchstspannungsfreileitung
 Pkt. Zeilsheim Süd – FWHöchst Süd, Bl. 4238

Zubeseilung 380-kV-Höchstspannungsfreileitung
 Marxheim – Kriftel, Bl. 4128

Gemarkung Hattersheim

Stand:	30.08.2019	 <p>Syna GmbH Asset Management Hochspannung Ludwigshafener Straße 4 65929 Frankfurt am Main</p>
Inhalt:	Seiten 1 bis 9	

110-kV- Hochspannungsfreileitung Hoechst - Marxheim, Bl. 3017

Abschnitt: Pkt. Hattersheim Nord - Pkt. Hattersheim

Nachweisung

für die Gemarkung : **Hattersheim**

Land : Hessen



Reg.-Präs. : Darmstadt

Kreis : Main-Taunus-Kreis

Gemeinde : Hattersheim am Main

Katasteramt : Main-Taunus-Kreis

Grundbuchamt : Frankfurt am Main Außenstelle Höchst

Datum	Änderung		Name
	Datum	Name	 Asset Management Hochspannung Ludwigshafener Straße 4
ermittelt	11.06.2019	Schmitz	
aufgestellt	30.08.2019	Schmitz	
			

Syna GmbH

110- kV-Hochspannungsfreileitung Hoechst - Marxheim, Bl. 3017
Abschnitt: Pkt. Hattersheim Nord - Pkt. Hattersheim

Anlage 8.4.1

Gemarkung Hattersheim
Aufgestelltes Datum: 30.08.2019

Seite 1 von 9

Nachweisung

1	2	3	4		5			6	7			8			9	10	11	12
lfd. Nr. Eigt.	lfd. Nr. Plan	Lfd.Nr. Abt.I Grundbuch, Name und Vorname des Eigentümers, Wohnort Tel.Nr.	Grundstück		Grundbuch			Nutzart (lt. Kataster)	Größe des Grundstücks			Schutzstreifenfläche			Mast Nr. Typ	LWL <small>Nachrichtenkabel</small>	Text* lfd. Nr. Abt. II	Bemerkungen
			Flur	Flurstück	Bezirk	Blatt	Best. Verz.		ha	a	qm	ha	a	qm				
1	1		1	21 / 1	Hattersheim	3446	3	Obstplantage	2	71	59	a b T	68 18 6	30 70 45	2 (4238)	194		Temporäre Arbeits-/Gerüstbaufläche außerhalb des Schutzstreifens.
2	2		1	20 / 1	Hattersheim	3893	1	Ackerland		55	25	a	10	80	-	3		
3	4		1	11	Hattersheim	3918	1	Ackerland		51	60	a		85	-	-		
4	5		1	12	Hattersheim	3374	2	Ackerland		87	84	a	12	45	-	27		

*Dient der internen Verarbeitung des Netzbetreibers.

Syna GmbH

110- kV-Hochspannungsfreileitung Hoechst - Marxheim, Bl. 3017

Abschnitt: Pkt. Hattersheim Nord - Pkt. Hattersheim

Anlage 8.4.1

Gemarkung Hattersheim

Aufgestelltes Datum: 30.08.2019

Seite 2 von 9

Nachweisung

1	2	3	4		5			6	7			8			9	10	11	12
lfd. Nr. Eigt.	lfd. Nr. Plan	Lfd.Nr. Abt.I Grundbuch, Name und Vorname des Eigentümers, Wohnort Tel.Nr.	Grundstück		Grundbuch			Nutzart (lt. Kataster)	Größe des Grundstücks			Schutzstreifenfläche			Mast Nr. Typ	LWL <small>Nachrichtenkabel</small>	Text* lfd. Nr. Abt. II	Bemerkungen
			Flur	Flurstück	Bezirk	Blatt	Best. Verz.		ha	a	qm	ha	a	qm				
5	6		1	15 / 2	Hattersheim	3350	2	Ackerland		20	00	a		6	75	-	15	
6	8		1	15 / 3	Hattersheim	1969	1	Ackerland		33	74	a		5	70	-	14	

*Dient der internen Verarbeitung des Netzbetreibers.

Syna GmbH

110- kV-Hochspannungsfreileitung Hoechst - Marxheim, Bl. 3017

Abschnitt: Pkt. Hattersheim Nord - Pkt. Hattersheim

Anlage 8.4.1

Gemarkung Hattersheim

Aufgestelltes Datum: 30.08.2019

Seite 3 von 9

Nachweisung

1	2	3	4		5			6	7			8			9	10	11	12
Ifd. Nr. Eigt.	Ifd. Nr. Plan	Lfd.Nr. Abt.I Grundbuch, Name und Vorname des Eigentümers, Wohnort Tel.Nr.	Grundstück		Grundbuch			Nutzart (lt. Kataster)	Größe des Grundstücks			Schutzstreifenfläche			Mast Nr. Typ	LWL <small>Nachrichtenkabel</small>	Text* Ifd. Nr. Abt. II	Bemerkungen
			Flur	Flurstück	Bezirk	Blatt	Best. Verz.		ha	a	qm	ha	a	qm				
7	11		1	15 / 4	Hattersheim	3421	3	Ackerland		53	22	a		9	55	-	27	
8	12		1	16	Hattersheim	2639	37	Obstplantage		31	28	a		3	05	-	-	

*Dient der internen Verarbeitung des Netzbetreibers.

Syna GmbH

110- kV-Hochspannungsfreileitung Hoechst - Marxheim, Bl. 3017

Abschnitt: Pkt. Hattersheim Nord - Pkt. Hattersheim

Anlage 8.4.1

Gemarkung Hattersheim

Aufgestelltes Datum: 30.08.2019

Seite 4 von 9

Nachweisung

1	2	3	4		5			6	7			8			9	10	11	12	
lfd. Nr. Eigt.	lfd. Nr. Plan	Lfd.Nr. Abt.I Grundbuch, Name und Vorname des Eigentümers, Wohnort Tel.Nr.	Grundstück		Grundbuch			Nutzart (lt. Kataster)	Größe des Grundstücks			Schutzstreifen-fläche			Mast Nr. Typ	LWL Nachrichten-kabel	Text* lfd. Nr. Abt. II	Bemerkungen	
			Flur	Flurstück	Bezirk	Blatt	Best. Verz.		ha	a	qm	ha	a	qm					lfd. Meter
9	13		1	51 / 2	Hattersheim	1401	8	Ackerland		7	92	a		2	20	-	5		
	14		1	51 / 1	Hattersheim	1401	7	Ackerland		21	22	a T		1 2	20 75	30 (3016)	9		Temporäre Arbeits-/Gerüstbaufläche außerhalb des Schutzstreifens.

*Dient der internen Verarbeitung des Netzbetreibers.

Syna GmbH

110- kV-Hochspannungsfreileitung Hoechst - Marxheim, Bl. 3017
 Abschnitt: Pkt. Hattersheim Nord - Pkt. Hattersheim

Anlage 8.4.1

Gemarkung Hattersheim
 Aufgestelltes Datum: 30.08.2019

Seite 5 von 9

Nachweisung

1	2	3	4		5			6	7			8			9	10	11	12
Ifd. Nr. Eigt.	Ifd. Nr. Plan	Lfd.Nr. Abt.I Grundbuch, Name und Vorname des Eigentümers, Wohnort Tel.Nr.	Grundstück		Grundbuch			Nutzart (lt. Kataster)	Größe des Grundstücks			Schutzstreifenfläche			Mast Nr. Typ	LWL Nachrichten-kabel	Text* Ifd. Nr. Abt. II	Bemerkungen
			Flur	Flurstück	Bezirk	Blatt	Best. Verz.		ha	a	qm	ha	a	qm				
		Öffentliche Wege und Gewässer																
9	3		1	64	Hattersheim	1401	2	Weg		10	57	a		2	90	-	6	
	7		1	32 / 9	Hattersheim	1401	27	Weg		31	45	a Z		3 14	05 70	-	9	Zuwegung zu Mast 30 und Mast 2 (Bl. 4238) und außerhalb des Schutzstreifens.

*Dient der internen Verarbeitung des Netzbetreibers.

Syna GmbH

110- kV-Hochspannungsfreileitung Hoechst - Marxheim, Bl. 3017
 Abschnitt: Pkt. Hattersheim Nord - Pkt. Hattersheim

Anlage 8.4.1

Gemarkung Hattersheim
 Aufgestelltes Datum: 30.08.2019

Seite 6 von 9

Nachweisung

1	2	3	4		5			6	7			8			9	10	11	12
lfd. Nr. Eigt.	lfd. Nr. Plan	Lfd.Nr. Abt.I Grundbuch, Name und Vorname des Eigentümers, Wohnort Tel.Nr.	Grundstück		Grundbuch			Nutzart (lt. Kataster)	Größe des Grundstücks			Schutzstreifen-fläche			Mast Nr. Typ	LWL	Text* lfd. Nr. Abt.	Bemerkungen
			Flur	Flurstück	Bezirk	Blatt	Best. Verz.	ha	a	qm	ha	a	qm	lfd. Meter	II			
		Staatseigentum																
12	9		1	49 / 2	Hattersheim	2650	122	Ackerland		29	72	a		25	14 (4128)	-		
	10		1	50 / 2	Hattersheim	2650	123	Ackerland		35	44	a	6	50	-	-		

*Dient der internen Verarbeitung des Netzbetreibers.

Syna GmbH

110- kV-Hochspannungsfreileitung Hoechst - Marxheim, Bl. 3017
Abschnitt: Pkt. Hattersheim Nord - Pkt. Hattersheim

Anlage 8.4.1

Gemarkung Hattersheim
Aufgestelltes Datum: 30.08.2019

Seite 7 von 9

Nachweisung

1	2	3	4		5			6	7			8			9	10	11	12
			Flur	Flurstück	Bezirk	Blatt	Best. Verz.		ha	a	qm	ha	a	qm				
Ifd. Nr. Eigt.	Ifd. Nr. Plan	Lfd.Nr. Abt.I Grundbuch, Name und Vorname des Eigentümers, Wohnort Tel.Nr.																
		Zuwegungen																
9	Z1		2	51 / 1	Hattersheim	1402	12	Weg	8	79	Z		20	-	-		Zuwegung zu Mast 30 und Mast 2 (Bl. 4238) und außerhalb des Schutzstreifens.	
	Z2		2	53 / 11	Hattersheim	1402	92	Weg	15	37	Z		8	40	-	-	Zuwegung zu Mast 30 und Mast 2 (Bl. 4238) und außerhalb des Schutzstreifens.	
	Z3		2	52 / 9	Hattersheim	1402	89	Weg	28	61	Z		5	15	-	-	Zuwegung zu Mast 30 und Mast 2 (Bl. 4238) und außerhalb des Schutzstreifens.	
	Z6		2	52 / 10	Hattersheim	1402	90	Weg	16	51	Z		4	15	-	-	Zuwegung zu Mast 30 und Mast 2 (Bl. 4238) und außerhalb des Schutzstreifens.	
	Z7		2	57 / 17	Hattersheim	1402	94	Weg	44	43	Z			05	-	-	Zuwegung zu Mast 30 und Mast 2 (Bl. 4238) und außerhalb des Schutzstreifens.	
	Z8		2	51 / 2	Hattersheim	1402	12	Weg	12	21	Z		8	50	-	-	Zuwegung zu Mast 30 und Mast 2 (Bl. 4238) und außerhalb des Schutzstreifens.	
		Fortsetzung nächste Seite																

*Dient der internen Verarbeitung des Netzbetreibers.

Syna GmbH

110- kV-Hochspannungsfreileitung Hoechst - Marxheim, Bl. 3017
 Abschnitt: Pkt. Hattersheim Nord - Pkt. Hattersheim

Anlage 8.4.1

Gemarkung Hattersheim
 Aufgestelltes Datum: 30.08.2019

Seite 8 von 9

Nachweisung

1	2	3	4		5			6	7			8			9	10	11	12
			Flur	Flurstück	Bezirk	Blatt	Best. Verz.		ha	a	qm	ha	a	qm				
noch 9	Z10	Fortsetzung	24	91 / 5	Hattersheim	1424	36	Weg	31	34	Z	13	65	-	-		Zuwegung zu Mast 30 und Mast 2 (Bl. 4238) und außerhalb des Schutzstreifens.	
	Z11		1	65 / 1	Hattersheim	1401	3	Weg	7	90	Z	2	45	-	-		Zuwegung zu Mast 2 (Bl. 4238) außerhalb des Schutzstreifens.	
12	Z4		2	28 / 28	Hattersheim	2650	203	Straßenverkehr	7	70	Z	2	05	-	-		Zuwegung zu Mast 30 und Mast 2 (Bl. 4238) und außerhalb des Schutzstreifens.	
	Z5		2	28 / 29	Hattersheim	2650	204	Straßenverkehr		32	Z		05	-	-		Zuwegung zu Mast 30 und Mast 2 (Bl. 4238) und außerhalb des Schutzstreifens.	
13	Z9		1	35	Hattersheim	3494	1	Ackerland	45	48	Z		05	-	-		Zuwegung zu Mast 30 und Mast 2 (Bl. 4238) und außerhalb des Schutzstreifens.	

*Dient der internen Verarbeitung des Netzbetreibers.

Syna GmbH

110- kV-Hochspannungsfreileitung Hoechst - Marxheim, Bl. 3017
Abschnitt: Pkt. Hattersheim Nord - Pkt. Hattersheim

Anlage 8.4.1

Gemarkung Hattersheim
Aufgestelltes Datum: 30.08.2019

Seite 9 von 9

Nachweisung

1	2	3	4		5			6	7			8			9	10	11	12
Ifd. Nr. Eigt.	Ifd. Nr. Plan	Lfd.Nr. Abt.I Grundbuch, Name und Vorname des Eigentümers, Wohnort Tel.Nr.	Grundstück		Grundbuch			Nutzart (lt. Kataster)	Größe des Grundstücks			Schutzstreifenfläche			Mast Nr. Typ	LWL <small>Nachrichtenkabel</small>	Text* Ifd. Nr. Abt. II	Bemerkungen
			Flur	Flurstück	Bezirk	Blatt	Best. Verz.		ha	a	qm	ha	a	qm				
		Temporäre Arbeitsflächen																
9	T1		1	67 / 1	Hattersheim	1401	5	Weg	4	38	T	1	00	-	-		Temporäre Arbeits-/Gerüstbaufläche außerhalb des Schutzstreifens.	
14	T2		1	53	Hattersheim	4307	7	Obstplantage	25	00	T	2	45	-	-		Temporäre Arbeits-/Gerüstbaufläche außerhalb des Schutzstreifens.	
	T3		1	52	Hattersheim	4307	6	Obstplantage	41	47	T	4	80	-	-		Temporäre Arbeits-/Gerüstbaufläche außerhalb des Schutzstreifens.	

*Dient der internen Verarbeitung des Netzbetreibers.