

Auslegungsvermerk der Gemeinde
 (Anhörungsverfahren § 43a EnWG i.V.m. § 73 VwVfG)

Der Plan hat ausgelegen in der Zeit vom 20...
 bis 20...

in der Gemeinde.....

Gemeinde

Siegel

Planfeststellungsvermerk der Planfeststellungsbehörde

Nach § 43b EnWG i.V.m. § 74 VwVfG planfestgestellt durch Beschluss vom 20...
 Planfeststellungsbehörde

Siegel

Auslegungsvermerk der Gemeinde
 (Planfeststellungsbeschluss und festgestellter Plan (§ 43b EnWG i.V.m. § 74 VwVfG))

Der Planfeststellungsbeschluss und Ausfertigung des festgestellten Planes
 haben ausgelegen in der Zeit vom 20...
 bis 20...

in der Gemeinde.....

Gemeinde


Siegel

Leitungsrechtsregister Bl. 2319

Neubau 110-/380-kV-Höchstspannungsfreileitung
 Pkt. Zeilsheim Süd – FWHöchst Süd, Bl. 4238

Zubeseilung 380-kV-Höchstspannungsfreileitung
 Marxheim – Kriftel, Bl. 4128

Gemarkung Kriftel

Stand:	30.08.2019	
Inhalt:	Seite 1	

220-kV- Höchstspannungsfreileitung Koepchenwerk - Kelsterbach, Bl. 2319

Abschnitt: Pkt. Zeilsheim - Pkt. Zeilsheim Nord

Nachweisung

für die Gemarkung : **Kriftel**

Land : Hessen



Reg.-Präs. : Darmstadt

Kreis : Main-Taunus-Kreis

Gemeinde : Hattersheim am Main

Katasteramt : Main-Taunus-Kreis

Grundbuchamt : Frankfurt am Main Außenstelle Höchst

Datum	Änderung		Name
	Datum	Name	
ermittelt	13.02.2019	Wollert	
aufgestellt	30.08.2019	Wollert	
			

Syna GmbH

220-kV-Höchstspannungsfreileitung Koepchenwerk - Kelsterbach, Bl. 2319
Abschnitt: Pkt. Zeilsheim - Pkt. Zeilsheim Nord

Anlage 8.3.3

Gemarkung Kriftel
Aufgestelltes Datum: 30.08.2019

Seite 1 von 1

Nachweisung

1	2	3	4		5			6	7			8			9	10	11	12
Ifd. Nr. Eigt.	Ifd. Nr. Plan	Lfd.Nr. Abt.I Grundbuch, Name und Vorname des Eigentümers, Wohnort Tel.Nr.	Grundstück		Grundbuch			Nutzart (lt. Kataster)	Größe des Grundstücks			Schutzstreifenfläche			Mast Nr. Typ	LWL <small>Nachrichtenkabel</small>	Text* Ifd. Nr. Abt.	Bemerkungen
			Flur	Flurstück	Bezirk	Blatt	Best. Verz.	ha	a	qm	ha	a	qm	ha	a	qm	Ifd. Meter	
		Zuwegungen																
1	Z1		4	99	Kriftel	2304	18	Weg		1	17	Z			45	-	-	Zuwegung zu Mast 1 (4238) außerhalb des Schutzstreifens.
2	Z2		4	95/7	Kriftel	5191	24	Verkehrsfläche	1	29	51	Z			10	-	-	Zuwegung zu Mast 1 (4238) außerhalb des Schutzstreifens.