

Auslegungsvermerk der Gemeinde
 (Anhörungsverfahren § 43a EnWG i.V.m. § 73 VwVfG)

Der Plan hat ausgelegen in der Zeit vom 20....
 bis 20....

in der Gemeinde.....

Gemeinde

Siegel

Planfeststellungsvermerk der Planfeststellungsbehörde

Nach § 43b EnWG i.V.m. § 74 VwVfG planfestgestellt durch Beschluss vom 20....

Planfeststellungsbehörde

Siegel

Auslegungsvermerk der Gemeinde
 (Planfeststellungsbeschluss und festgestellter Plan (§ 43b EnWG i.V.m. § 74 VwVfG))

Der Planfeststellungsbeschluss und Ausfertigung des festgestellten Planes
 haben ausgelegen in der Zeit vom 20....
 bis 20....

in der Gemeinde.....

Gemeinde


Siegel

Leitungsrechtsregister Bl. 4128

Neubau 110-/380-kV-Höchstspannungsfreileitung
 Pkt. Zeilsheim Süd – FWHöchst Süd, Bl. 4238

Zubeseilung 380-kV-Höchstspannungsfreileitung
 Marxheim – Kriftel, Bl. 4128

Gemarkung Zeilsheim

Stand:	30.08.2019	 Amprion GmbH B-LP / Betrieb/ Projektierung A-PS/ Genehmigungen Leitungen Süd
Inhalt:	Seiten 1 bis 12	

380-kV-Höchstspannungsfreileitung Marxheim - Kriftel, Bl. 4128

Abschnitt: Pkt. Zeilsheim Süd - Kriftel

Nachweisung

für die Gemarkung : **Zeilsheim**

Land : Hessen



Reg.-Präs. : Darmstadt

Kreis : Frankfurt am Main

Gemeinde : Frankfurt am Main

Katasteramt : Stadt Frankfurt am Main

Grundbuchamt : Frankfurt am Main Außenstelle Höchst

Datum	Änderung		Name
	Datum	Name	 Amprion GmbH B-LP / Betrieb / Projektierung A-PS / Genehmigungen Leitungen Süd
ermittelt	04.09.2018	Schmitz	
aufgestellt	30.08.2019	Schmitz	
 SPIE SAG GmbH			

Amprion GmbH

380-kV-Höchstspannungsfreileitung Marxheim - Kriftel, Bl. 4128
Abschnitt: Pkt. Zeilsheim Süd - Kriftel

Anlage 8.2.4

Gemarkung Zeilsheim
Aufgestelltes Datum: 30.08.2019
Seite 1 von 12

Nachweisung

1	2	3	4		5			6	7			8			9	10	11	12
lfd. Nr. Eigt.	lfd. Nr. Plan	Lfd.Nr. Abt.I Grundbuch, Name und Vorname des Eigentümers, Wohnort Tel.Nr.	Grundstück		Grundbuch			Nutzart (lt. Kataster)	Größe des Grundstücks			Schutzstreifenfläche			Mast Nr. Typ	LWL Nachrichten- kabel lfd. Meter	Text* lfd. Nr. Abt. II	Bemerkungen
			Flur	Flurstück	Bezirk	Blatt	Best. Verz.		ha	a	qm	ha	a	qm				
1	1		9	44	Zeilsheim	2087	3	Ackerland		27	16	a			45	-	-	
	27		10	85 / 45	Zeilsheim	1443	15	Landwirtschaft		34	53	a		3	80	-	-	
2	2		9	67 / 45	Zeilsheim	1665	1	Ackerland		51	69	a		30	30	14A tw.	29	
	8		9	76 / 11	Zeilsheim	1665	4	Ackerland		40	00	a		30	85	5 tw. (3016)	44	
3	3		9	68 / 45	Zeilsheim	2973	4	Landwirtschaft		51	69	a		44	75	14A tw.	70	

*Dient der internen Verarbeitung des Netzbetreibers

Amprion GmbH

380-kV-Höchstspannungsfreileitung Marxheim - Kriftel, Bl. 4128
Abschnitt: Pkt. Zeilsheim Süd - Kriftel

Anlage 8.2.4

Gemarkung Zeilsheim
Aufgestelltes Datum: 30.08.2019
Seite 2 von 12

Nachweisung

1	2	3	4		5			6	7			8			9	10	11	12
			Flur	Flurstück	Bezirk	Blatt	Best. Verz.		ha	a	qm	ha	a	qm				
4	4	Lfd.Nr. Abt.I Grundbuch, Name und Vorname des Eigentümers, Wohnort Tel.Nr.	9	46	Zeilsheim	2742	13	Landwirtschaft		18	29	a		3	05	-	-	
5	6		9	79 / 52	Zeilsheim	2115	1	Bahngelände	1	48	97	a Z		14 35 65	-	19		Zuwegung zu Mast 14 und 14A außerhalb des Schutzstreifens.
6	7		9	12 / 1	Zeilsheim	2392	7	Verkehrsfläche		1	33	a		1	33	-	-	
	9		9	12 / 2	Zeilsheim	2392	7	Landwirtschaft		46	53	a		33	80	-	58	

*Dient der internen Verarbeitung des Netzbetreibers

Amprion GmbH

380-kV-Höchstspannungsfreileitung Marxheim - Kriftel, Bl. 4128
Abschnitt: Pkt. Zeilsheim Süd - Kriftel

Anlage 8.2.4

Gemarkung Zeilsheim
Aufgestelltes Datum: 30.08.2019
Seite 3 von 12

Nachweisung

1	2	3	4		5			6	7			8			9	10	11	12	
Ifd. Nr. Eigt.	Ifd. Nr. Plan	Lfd.Nr. Abt.I Grundbuch, Name und Vorname des Eigentümers, Wohnort Tel.Nr.	Grundstück		Grundbuch			Nutzart (lt. Kataster)	Größe des Grundstücks			Schutzstreifenfläche			Mast Nr. Typ	LWL <small>Nachrichtenkabel</small>	Text* Ifd. Nr. Abt.	Bemerkungen	
			Flur	Flurstück	Bezirk	Blatt	Best. Verz.		ha	a	qm	ha	a	qm					Ifd. Meter
7	10		9	84 / 12	Zeilsheim	2216	1	Ackerland		43	40	a T ZT		16 1	70 55 65	-	10		Temporäre Arbeits-/Gerüstbaufläche außerhalb des Schutzstreifens. Zuwegung zur temporären Arbeits-/Gerüstbaufläche außerhalb des Schutzstreifens.
8	11		9	13	Zeilsheim	1309	3	Gartenland		53	87	a T		1 4	15 50	-	-		Temporäre Arbeits-/Gerüstbaufläche außerhalb des Schutzstreifens.
	12		9	75 / 11	Zeilsheim	2053	1	Ackerland		53	00	a Z		29	20 70	15 5 tw. (3016)	35		Zuwegung zu Mast 15 außerhalb des Schutzstreifens.
	24		9	81 / 2	Zeilsheim	1309	1	Ackerland		24	55	a		12	80	-	21		

*Dient der internen Verarbeitung des Netzbetreibers

Amprion GmbH

380-kV-Höchstspannungsfreileitung Marxheim - Kriftel, Bl. 4128
Abschnitt: Pkt. Zeilsheim Süd - Kriftel

Anlage 8.2.4

Gemarkung Zeilsheim
Aufgestelltes Datum: 30.08.2019
Seite 4 von 12

Nachweisung

1	2	3	4		5			6	7			8			9	10	11	12
lfd. Nr. Eigt.	lfd. Nr. Plan	Lfd.Nr. Abt.I Grundbuch, Name und Vorname des Eigentümers, Wohnort Tel.Nr.	Grundstück		Grundbuch			Nutzart (lt. Kataster)	Größe des Grundstücks			Schutzstreifenfläche			Mast Nr. Typ	LWL Nachrichten-kabel lfd. Meter	Text* lfd. Nr. Abt. II	Bemerkungen
			Flur	Flurstück	Bezirk	Blatt	Best. Verz.		ha	a	qm	ha	a	qm				
9	13		9	74 / 11	Zeilsheim	1503	2	Ackerland		57	00	a		2	45	-	-	
	14		9	73 / 11	Zeilsheim	1503	1	Ackerland		31	17	a		28	85	-	39	
10	15		9	10	Zeilsheim	2547	1	Landwirtschaft		25	26	a		17	55	-	23	

Amprion GmbH

380-kV-Höchstspannungsfreileitung Marxheim - Kriftel, Bl. 4128
Abschnitt: Pkt. Zeilsheim Süd - Kriftel

Anlage 8.2.4

Gemarkung Zeilsheim
Aufgestelltes Datum: 30.08.2019
Seite 5 von 12

Nachweisung

1	2	3	4		5			6	7			8			9	10	11	12
Ifd. Nr. Eigt.	Ifd. Nr. Plan	Lfd.Nr. Abt.I Grundbuch, Name und Vorname des Eigentümers, Wohnort Tel.Nr.	Grundstück		Grundbuch			Nutzart (lt. Kataster)	Größe des Grundstücks			Schutzstreifenfläche			Mast Nr. Typ	LWL <small>Nachrichten- kabel</small>	Text* Ifd. Nr. Abt. II	Bemerkungen
			Flur	Flurstück	Bezirk	Blatt	Best. Verz.		ha	a	qm	ha	a	qm				
11	17		9	4	Zeilsheim	1859	5	Landwirtschaft		10	28	a		6	50	-	10	
	18		9	3	Zeilsheim	1859	1	Ackerland		19	87	a		11	80	-	18	
12	20		9	18	Zeilsheim	1655	29	Ackerland		30	99	a			5	-	-	
	32		10	81 / 43	Zeilsheim	2541	4	Landwirtschaft		22	14	a		2	40	-	-	
	33		10	80 / 42	Zeilsheim	2541	3	Landwirtschaft		24	68	a		2	65	-	-	

*Dient der internen Verarbeitung des Netzbetreibers

Amprion GmbH

380-kV-Höchstspannungsfreileitung Marxheim - Kriftel, Bl. 4128
Abschnitt: Pkt. Zeilsheim Süd - Kriftel

Anlage 8.2.4

Gemarkung Zeilsheim
Aufgestelltes Datum: 30.08.2019
Seite 6 von 12

Nachweisung

1	2	3	4		5			6	7			8			9	10	11	12
Ifd. Nr. Eigt.	Ifd. Nr. Plan	Lfd.Nr. Abt.I Grundbuch, Name und Vorname des Eigentümers, Wohnort Tel.Nr.	Grundstück		Grundbuch			Nutzart (lt. Kataster)	Größe des Grundstücks			Schutzstreifenfläche			Mast Nr. Typ	LWL <small>Nachrichten- kabel</small>	Text* Ifd. Nr. Abt. II	Bemerkungen
			Flur	Flurstück	Bezirk	Blatt	Best. Verz.		ha	a	qm	ha	a	qm				
13	22		9	82 / 2	Zeilsheim	2587	1	Landwirtschaft		17	00	a		9	50	-	15	
14	23		10	129 / 47	Zeilsheim	2544	1	Gartenland		20	01	a		1	95	6 (3016)	-	
15	25		9	1	Zeilsheim	1514	1	Ackerland		18	81	a		9	05	-	16	
	30		10	83 / 45	Zeilsheim	1514	3	Ackerland		35	79	a		3	90	-	-	

Amprion GmbH

380-kV-Höchstspannungsfreileitung Marxheim - Kriftel, Bl. 4128
Abschnitt: Pkt. Zeilsheim Süd - Kriftel

Anlage 8.2.4

Gemarkung Zeilsheim
Aufgestelltes Datum: 30.08.2019
Seite 7 von 12

Nachweisung

1	2	3	4		5			6	7			8			9	10	11	12	
lfd. Nr. Eigt.	lfd. Nr. Plan	Lfd.Nr. Abt.I Grundbuch, Name und Vorname des Eigentümers, Wohnort Tel.Nr.	Grundstück		Grundbuch			Nutzart (lt. Kataster)	Größe des Grundstücks			Schutzstreifenfläche			Mast Nr. Typ	LWL <small>Nachrichtenkabel</small>	Text* lfd. Nr. Abt.	Bemerkungen	
			Flur	Flurstück	Bezirk	Blatt	Best. Verz.		ha	a	qm	ha	a	qm					lfd. Meter
16	26		10	46	Zeilsheim	1823	7	Ackerland		61	89	a		5	30	-	-		
17	29		10	84 / 45	Zeilsheim	2032	2	Ackerland		28	95	a		3	15	-	-		
	31		10	82 / 44	Zeilsheim	2032	1	Ackerland		29	28	a		3	20	-	-		

Amprion GmbH

380-kV-Höchstspannungsfreileitung Marxheim - Kriftel, Bl. 4128
Abschnitt: Pkt. Zeilsheim Süd - Kriftel

Anlage 8.2.4

Gemarkung Zeilsheim
Aufgestelltes Datum: 30.08.2019
Seite 8 von 12

Nachweisung

1	2	3	4		5			6	7			8			9	10	11	12
lfd. Nr. Eigt.	lfd. Nr. Plan	Lfd.Nr. Abt.I Grundbuch, Name und Vorname des Eigentümers, Wohnort Tel.Nr.	Grundstück		Grundbuch			Nutzart (lt. Kataster)	Größe des Grundstücks			Schutzstreifenfläche			Mast Nr. Typ	LWL <small>Nachrichten- kabel</small>	Text* lfd. Nr. Abt.	Bemerkungen
			Flur	Flurstück	Bezirk	Blatt	Best. Verz.		ha	a	qm	ha	a	qm				
18	34		10	79 / 41	Zeilsheim	1679	6	Landwirtschaft		24	39	a		2	60	-	-	
	37		10	76 / 40	Zeilsheim	1992	8	Landwirtschaft		23	12	a		2	45	7 tlv. (3016)	-	
	38		10	75 / 40	Zeilsheim	1679	5	Landwirtschaft		23	09	a		2	45	-	-	
19	35		10	78 / 41	Zeilsheim	1884	16	Ackerland		23	97	a		2	55	-	-	

Amprion GmbH

380-kV-Höchstspannungsfreileitung Marxheim - Kriftel, Bl. 4128
Abschnitt: Pkt. Zeilsheim Süd - Kriftel

Anlage 8.2.4

Gemarkung Zeilsheim
Aufgestelltes Datum: 30.08.2019
Seite 9 von 12

Nachweisung

1	2	3	4		5			6	7			8			9	10	11	12	
Ifd. Nr. Eigt.	Ifd. Nr. Plan	Lfd.Nr. Abt.I Grundbuch, Name und Vorname des Eigentümers, Wohnort Tel.Nr.	Grundstück		Grundbuch			Nutzart (lt. Kataster)	Größe des Grundstücks			Schutzstreifenfläche			Mast Nr. Typ	LWL <small>Nachrichtenkabel</small>	Text* Ifd. Nr. Abt. II	Bemerkungen	
			Flur	Flurstück	Bezirk	Blatt	Best. Verz.		ha	a	qm	ha	a	qm					Ifd. Meter
20	36		10	77 / 41	Zeilsheim	1853	3	Ackerland		23	51	a		2	50	7 tw. (3016)	-		
21	39		10	74 / 39	Zeilsheim	1975	9	Ackerland		58	15	a		6	05	-	-		

Amprion GmbH

380-kV-Höchstspannungsfreileitung Marxheim - Kriftel, Bl. 4128
Abschnitt: Pkt. Zeilsheim Süd - Kriftel

Anlage 8.2.4

Gemarkung Zeilsheim
Aufgestelltes Datum: 30.08.2019
Seite 10 von 12

Nachweisung

1	2	3	4		5			6	7			8			9	10	11	12	
Ifd. Nr. Eigt.	Ifd. Nr. Plan	Lfd.Nr. Abt.I Grundbuch, Name und Vorname des Eigentümers, Wohnort Tel.Nr.	Grundstück		Grundbuch			Nutzart (lt. Kataster)	Größe des Grundstücks			Schutzstreifenfläche			Mast Nr. Typ	LWL <small>Nachrichten- kabel</small>	Text* Ifd. Nr. Abt.	Bemerkungen	
			Flur	Flurstück	Bezirk	Blatt	Best. Verz.		ha	a	qm	ha	a	qm					Ifd. Meter
22	40		10	73 / 38	Zeilsheim	1692	7	Ackerland		23	54	a		2	55	-	-		
23	41		10	72 / 38	Zeilsheim	2812	6	Ackerland		23	45	a		2	50	-	-		

Amprion GmbH

380-kV-Höchstspannungsfreileitung Marxheim - Kriftel, Bl. 4128
Abschnitt: Pkt. Zeilsheim Süd - Kriftel

Anlage 8.2.4

Gemarkung Zeilsheim
Aufgestelltes Datum: 30.08.2019
Seite 11 von 12

Nachweisung

1	2	3	4		5			6	7			8			9	10	11	12	
Ifd. Nr. Eigt.	Ifd. Nr. Plan	Lfd.Nr. Abt.I Grundbuch, Name und Vorname des Eigentümers, Wohnort Tel.Nr.	Grundstück		Grundbuch			Nutzart (lt. Kataster)	Größe des Grundstücks			Schutzstreifenfläche			Mast Nr. Typ	LWL Nachrichten-kabel Ifd. Meter	Text* Ifd. Nr. Abt. II	Bemerkungen	
			Flur	Flurstück	Bezirk	Blatt	Best. Verz.		ha	a	qm	ha	a	qm					
		Öffentliche Wege und Gewässer																	
8	5		9	51 / 1	Zeilsheim	1309	13	Weg		37	06	a Z		3 1	45 30	-	5	Zuwegung zu Mast 14 und 14A außerhalb des Schutzstreifens.	
	16		9	54	Zeilsheim	1309	9	Straße		32	79	a Z		6 12	35 30	-	9	Zuwegung zu Mast 14 und 14A außerhalb des Schutzstreifens.	
	19		9	57	Zeilsheim	1309	12	Weg		11	33	a Z			2	50 40	-	-	Zuwegung zu Mast 15 außerhalb des Schutzstreifens.
	21		9	56	Zeilsheim	1309	11	Weg		2	56	a			2	56	-	-	
	28		10	88 / 48	Zeilsheim	1310	11	Weg		3	80	a			3	80	-	-	

Amprion GmbH

380-kV-Höchstspannungsfreileitung Marxheim - Kriftel, Bl. 4128
Abschnitt: Pkt. Zeilsheim Süd - Kriftel

Anlage 8.2.4

Gemarkung Zeilsheim
Aufgestelltes Datum: 30.08.2019
Seite 12 von 12

Nachweisung

1	2	3	4		5			6	7			8			9	10	11	12
Ifd. Nr. Eigt.	Ifd. Nr. Plan	Lfd.Nr. Abt.I Grundbuch, Name und Vorname des Eigentümers, Wohnort Tel.Nr.	Grundstück		Grundbuch			Nutzart (lt. Kataster)	Größe des Grundstücks			Schutzstreifenfläche			Mast Nr. Typ	LWL <small>Nachrichten- kabel</small>	Text* Ifd. Nr. Abt.	Bemerkungen
			Flur	Flurstück	Bezirk	Blatt	Best. Verz.		ha	a	qm	ha	a	qm				
		Zuwegungen																
8	Z1		8	98 / 6	Zeilsheim	1308	34	Straße		55	72	Z		10	65	-	-	Zuwegung zu Mast 14 bis 15 außerhalb des Schutzstreifens.
	Z2		10	48 / 3	Zeilsheim	1310	37	Weg		3	29	Z		2	25	-	-	Zuwegung zu Mast 17 außerhalb des Schutzstreifens.
	Z3		10	48 / 6	Zeilsheim	1310	37	Weg		1	07	Z			5	-	-	Zuwegung zu Mast 17 außerhalb des Schutzstreifens.