

Auslegungsvermerk der Gemeinde
 (Anhörungsverfahren § 43a EnWG i.V.m. § 73 VwVfG)

Der Plan hat ausgelegen in der Zeit vom 20....
 bis 20....

in der Gemeinde.....

Gemeinde

Siegel

Planfeststellungsvermerk der Planfeststellungsbehörde

Nach § 43b EnWG i.V.m. § 74 VwVfG planfestgestellt durch Beschluss vom 20....

Planfeststellungsbehörde

Siegel

Auslegungsvermerk der Gemeinde
 (Planfeststellungsbeschluss und festgestellter Plan (§ 43b EnWG i.V.m. § 74 VwVfG))

Der Planfeststellungsbeschluss und Ausfertigung des festgestellten Planes
 haben ausgelegen in der Zeit vom 20....
 bis 20....

in der Gemeinde.....

Gemeinde


Siegel

Leitungsrechtsregister Bl. 4128

Neubau 110-/380-kV-Höchstspannungsfreileitung
 Pkt. Zeilsheim Süd – FWHöchst Süd, Bl. 4238

Zubeseilung 380-kV-Höchstspannungsfreileitung
 Marxheim – Kriftel, Bl. 4128

Gemarkung Hattersheim

Stand:	30.08.2019	 Amprion GmbH B-LP / Betrieb/ Projektierung A-PS/ Genehmigungen Leitungen Süd
Inhalt:	Seiten 1 bis 16	

380-kV-Höchstspannungsfreileitung Marxheim - Kriftel, Bl. 4128

Abschnitt: Pkt. Marxheim Ost - Pkt. Zeilsheim Süd

Nachweisung

für die Gemarkung : **Hattersheim**

Land : Hessen



Reg.-Präs. : Darmstadt

Kreis : Main-Taunus-Kreis

Gemeinde : Hattersheim am Main

Katasteramt : Main-Taunus-Kreis

Grundbuchamt : Frankfurt am Main Außenstelle Höchst

Datum	Änderung		Name
	Datum	Name	 Amprion GmbH B-LP / Betrieb / Projektierung A-PS / Genehmigungen Leitungen Süd
ermittelt	04.09.2018	Schmitz	
aufgestellt	30.08.2019	Schmitz	
 SPIE SAG GmbH			

Amprion GmbH

380-kV-Höchstspannungsfreileitung Marxheim - Kriftel, Bl. 4128
Abschnitt: Pkt. Marxheim Ost - Pkt. Zeilsheim Süd

Anlage 8.2.3

Gemarkung Hattersheim
Aufgestelltes Datum: 30.08.2019
Seite 1 von 16

Nachweisung

1	2	3	4		5			6	7			8			9	10	11	12	
Ifd. Nr. Eigt.	Ifd. Nr. Plan	Lfd.Nr. Abt.I Grundbuch, Name und Vorname des Eigentümers, Wohnort Tel.Nr.	Grundstück		Grundbuch			Nutzart (lt. Kataster)	Größe des Grundstücks			Schutzstreifenfläche			Mast Nr. Typ	LWL <small>Nachrichtenkabel</small> Ifd. Meter	Text* Ifd. Nr. Abt. II	Bemerkungen	
			Flur	Flurstück	Bezirk	Blatt	Best. Verz.		ha	a	qm	ha	a	qm					
1	6		24	29 / 2	Hattersheim	3175	52	Landwirtschaft		48	15	a T		23 13	90 90	31 (3017)	42		Temporäre Arbeits-/Gerüstbaufläche außerhalb des Schutzstreifens.
	7		24	28 / 33	Hattersheim	3175	52	Landwirtschaft		1	77	a Z		1	40 25	-	-		Zuwegung zu Mast 12 und 13 außerhalb des Schutzstreifens.
2	8		24	30	Hattersheim	3421	2	Ackerland		27	21	a		13	10	-	23		
	37		1	15 / 4	Hattersheim	3421	3	Ackerland		53	22	a		45	05	-	90		
		Fortsetzung nächste Seite																	

*Dient der internen Verarbeitung des Netzbetreibers

Amprion GmbH

380-kV-Höchstspannungsfreileitung Marxheim - Kriftel, Bl. 4128
Abschnitt: Pkt. Marxheim Ost - Pkt. Zeilsheim Süd

Anlage 8.2.3

Gemarkung Hattersheim
Aufgestelltes Datum: 30.08.2019
Seite 2 von 16

Nachweisung

1	2	3	4		5			6	7			8			9	10	11	12
			Flur	Flurstück	Bezirk	Blatt	Best. Verz.		ha	a	qm	ha	a	qm				
noch 2		Fortsetzung																
3	9		24	31	Hattersheim	4680	7	Landwirtschaft	30	58	a	12	65	-	27			
	12		24	33	Hattersheim	4069	111	Ackerland	40	51	a	5	50	-	-			
4	10		24	92 / 32	Hattersheim	1424	37	Landwirtschaft	20	25	a T ZT	6 2	50 95 75	12 tw.	25		Temporäre Arbeits-/Gerüstbaufläche außerhalb des Schutzstreifens. Zuwegung zur temporären Arbeits-/Gerüstbaufläche außerhalb des Schutzstreifens.	
	11		24	93 / 32	Hattersheim	1424	34	Landwirtschaft	20	26	a T ZT	5 3	00 10 75	12 tw.	-		Temporäre Arbeits-/Gerüstbaufläche außerhalb des Schutzstreifens. Zuwegung zur temporären Arbeits-/Gerüstbaufläche außerhalb des Schutzstreifens.	

*Dient der internen Verarbeitung des Netzbetreibers

Amprion GmbH

380-kV-Höchstspannungsfreileitung Marxheim - Kriftel, Bl. 4128
 Abschnitt: Pkt. Marxheim Ost - Pkt. Zeilsheim Süd

Anlage 8.2.3

Gemarkung Hattersheim
 Aufgestelltes Datum: 30.08.2019
 Seite 3 von 16

Nachweisung

1	2	3	4		5			6	7			8			9	10	11	12
Ifd. Nr. Eigt.	Ifd. Nr. Plan	Lfd.Nr. Abt.I Grundbuch, Name und Vorname des Eigentümers, Wohnort Tel.Nr.	Grundstück		Grundbuch			Nutzart (lt. Kataster)	Größe des Grundstücks			Schutzstreifenfläche			Mast Nr. Typ	LWL <small>Nachrichtenkabel</small>	Text* Ifd. Nr. Abt.	Bemerkungen
			Flur	Flurstück	Bezirk	Blatt	Best. Verz.		ha	a	qm	ha	a	qm				
5	14		24	57 / 2	Hattersheim	2639	11	Ackerland		35	76	a		22	45	-	-	
	38		1	16	Hattersheim	2639	37	Landwirtschaft		31	28	a		31	28	-	62	
	39		1	17	Hattersheim	2639	41	Ackerland		24	38	a		20	50	-	21	
	40		1	18	Hattersheim	2639	42	Ackerland		24	29	a		9	65	-	-	

*Dient der internen Verarbeitung des Netzbetreibers

Amprion GmbH

380-kV-Höchstspannungsfreileitung Marxheim - Kriftel, Bl. 4128
 Abschnitt: Pkt. Marxheim Ost - Pkt. Zeilsheim Süd

Anlage 8.2.3

Gemarkung Hattersheim
 Aufgestelltes Datum: 30.08.2019
 Seite 4 von 16

Nachweisung

1	2		3			4		5			6	7			8			9	10	11	12
Ifd. Nr. Eigt.	Ifd. Nr. Plan	Lfd.Nr. Abt.I Grundbuch, Name und Vorname des Eigentümers, Wohnort Tel.Nr.	Grundstück		Grundbuch			Nutzart (lt. Kataster)	Größe des Grundstücks			Schutzstreifenfläche			Mast Nr. Typ	LWL <small>Nachrichtenkabel</small>	Text* Ifd. Nr. Abt.	Bemerkungen			
			Flur	Flurstück	Bezirk	Blatt	Best. Verz.		ha	a	qm	ha	a	qm					Ifd. Meter	II	
6	15		24	57 / 1	Hattersheim	2647	4	Ackerland		59	85	a		59	85	-	195				

*Dient der internen Verarbeitung des Netzbetreibers

Amprion GmbH

380-kV-Höchstspannungsfreileitung Marxheim - Kriftel, Bl. 4128
Abschnitt: Pkt. Marxheim Ost - Pkt. Zeilsheim Süd

Anlage 8.2.3

Gemarkung Hattersheim
Aufgestelltes Datum: 30.08.2019
Seite 5 von 16

Nachweisung

1	2	3	4		5			6	7			8			9	10	11	12
Ifd. Nr. Eigt.	Ifd. Nr. Plan	Lfd.Nr. Abt.I Grundbuch, Name und Vorname des Eigentümers, Wohnort Tel.Nr.	Grundstück		Grundbuch			Nutzart (lt. Kataster)	Größe des Grundstücks			Schutzstreifenfläche			Mast Nr. Typ	LWL <small>Nachrichtenkabel</small> Ifd. Meter	Text* Ifd. Nr. Abt. II	Bemerkungen
			Flur	Flurstück	Bezirk	Blatt	Best. Verz.		ha	a	qm	ha	a	qm				
7	16		24	56	Hattersheim	3639	8	Ackerland		34	48	a		34	48	-	-	
	17		24	55	Hattersheim	3639	9	Ackerland		33	70	a T ZT		14	95 10 60	-	-	Temporäre Arbeits-/Gerüstbaufläche außerhalb des Schutzstreifens. Zuwegung zur temporären Arbeits-/Gerüstbaufläche außerhalb des Schutzstreifens.
	20		24	76	Hattersheim	3639	11	Ackerland		33	31	a		33	31	13 tw.	85	
8	19		24	74 / 1	Hattersheim	1455	16	Landwirtschaft		76	08	a		62	95	13 tw.	102	
9	21		24	77	Hattersheim	3588	1	Ackerland		28	49	a		28	49	-	-	

*Dient der internen Verarbeitung des Netzbetreibers

Amprion GmbH

380-kV-Höchstspannungsfreileitung Marxheim - Kriftel, Bl. 4128
 Abschnitt: Pkt. Marxheim Ost - Pkt. Zeilsheim Süd

Anlage 8.2.3

Gemarkung Hattersheim
 Aufgestelltes Datum: 30.08.2019
 Seite 6 von 16

Nachweisung

1	2		3				4		5			6	7			8			9	10	11	12
Ifd. Nr. Eigt.	Ifd. Nr. Plan	Lfd.Nr. Abt.I Grundbuch, Name und Vorname des Eigentümers, Wohnort Tel.Nr.	Grundstück		Grundbuch			Nutzart (lt. Kataster)	Größe des Grundstücks			Schutzstreifenfläche			Mast Nr. Typ	LWL <small>Nachrichtenkabel</small>	Text* Ifd. Nr. Abt.	Bemerkungen				
			Flur	Flurstück	Bezirk	Blatt	Best. Verz.		ha	a	qm	ha	a	qm					Ifd. Meter	II		
10	22		24	78	Hattersheim	2524	13	Ackerland		27	58	a			85	-	-					
	36		1	15 / 3	Hattersheim	1969	1	Ackerland		33	74	a		13	70	-	4					
11	24		1	49 / 1	Hattersheim	2697	8	Ackerland		20	73	a		16	50	-	39					
12	32		1	20 / 1	Hattersheim	3893	1	Ackerland		55	25	a		3	40	-	-					

*Dient der internen Verarbeitung des Netzbetreibers

Amprion GmbH

380-kV-Höchstspannungsfreileitung Marxheim - Kriftel, Bl. 4128
Abschnitt: Pkt. Marxheim Ost - Pkt. Zeilsheim Süd

Anlage 8.2.3

Gemarkung Hattersheim
Aufgestelltes Datum: 30.08.2019
Seite 7 von 16

Nachweisung

1	2		3				4		5			6	7			8			9	10	11	12
Ifd. Nr. Eigt.	Ifd. Nr. Plan	Lfd.Nr. Abt.I Grundbuch, Name und Vorname des Eigentümers, Wohnort Tel.Nr.	Grundstück		Grundbuch			Nutzart (lt. Kataster)	Größe des Grundstücks			Schutzstreifenfläche			Mast Nr. Typ	LWL <small>Nachrichtenkabel</small>	Text* Ifd. Nr. Abt.	Bemerkungen				
			Flur	Flurstück	Bezirk	Blatt	Best. Verz.		ha	a	qm	ha	a	qm					Ifd. Meter	II		
13	34		1	12	Hattersheim	3374	2	Ackerland		87	84	a		3	60	-	-					
14	35		1	15 / 2	Hattersheim	3350	2	Ackerland		20	00	a		10	10	-	-					

*Dient der internen Verarbeitung des Netzbetreibers

Amprion GmbH

380-kV-Höchstspannungsfreileitung Marxheim - Kriftel, Bl. 4128
Abschnitt: Pkt. Marxheim Ost - Pkt. Zeilsheim Süd

Anlage 8.2.3

Gemarkung Hattersheim
Aufgestelltes Datum: 30.08.2019
Seite 8 von 16

Nachweisung

1	2	3	4		5			6	7			8			9	10	11	12
Ifd. Nr. Eigt.	Ifd. Nr. Plan	Lfd.Nr. Abt.I Grundbuch, Name und Vorname des Eigentümers, Wohnort, Tel.Nr.	Grundstück		Grundbuch			Nutzart (lt. Kataster)	Größe des Grundstücks			Schutzstreifenfläche			Mast Nr. Typ	LWL <small>Nachrichtenkabel</small>	Text* Ifd. Nr. Abt.	Bemerkungen
			Flur	Flurstück	Bezirk	Blatt	Best. Verz.		ha	a	qm	ha	a	qm				
		Öffentliche Wege und Gewässer																
4	2	Fortsetzung nächste Seite	24	70 / 7	Hattersheim	1424	49	Weg	31	24	a		4	05	-	7		
	13		24	89 / 10	Hattersheim	1424	51	Verkehrsfläche	18	61	a Z		2 1	30 15	-	4		Zuwegung zu Mast 12 außerhalb des Schutzstreifens.
	18		24	90 / 8	Hattersheim	1424	50	Weg	18	49	a Z		2	65 90	-	4		Zuwegung zu Mast 13 außerhalb des Schutzstreifens.
	23		1	68 / 6	Hattersheim	1401	28	Weg	36	22	a		5	40	-	8		
	26		1	66 / 13	Hattersheim	1401	20	Verkehrsfläche	23	79	a		3	55	-	5		

*Dient der internen Verarbeitung des Netzbetreibers

Amprion GmbH

380-kV-Höchstspannungsfreileitung Marxheim - Kriftel, Bl. 4128
Abschnitt: Pkt. Marxheim Ost - Pkt. Zeilsheim Süd

Anlage 8.2.3

Gemarkung Hattersheim
Aufgestelltes Datum: 30.08.2019
Seite 9 von 16

Nachweisung

1	2		3				4		5			6	7			8			9	10	11	12
Ifd. Nr. Eigt.	Ifd. Nr. Plan	Lfd.Nr. Abt.I Grundbuch, Name und Vorname des Eigentümers, Wohnort, Tel.Nr.	Grundstück		Grundbuch			Nutzart (lt. Kataster)	Größe des Grundstücks			Schutzstreifenfläche			Mast Nr. Typ	LWL <small>Nachrichtenkabel</small>	Text* Ifd. Nr. Abt.	Bemerkungen				
			Flur	Flurstück	Bezirk	Blatt	Best. Verz.		ha	a	qm	ha	a	qm					lfd. Meter	ll		
noch 4	31	Fortsetzung	1	32 / 9	Hattersheim	1401	27	Verkehrsfläche		31	45	a Z		4 7	00 75	-	7		Zuwegung zu Mast 14 und 14A außerhalb des Schutzstreifens.			
	33		1	64	Hattersheim	1401	2	Weg		10	57	a		1	00	-	-					
	41		1	63	Hattersheim	1401	1	Weg		14	02	a Z		2 2	70 90	-	4		Zuwegung zu Mast 14A außerhalb des Schutzstreifens.			

*Dient der internen Verarbeitung des Netzbetreibers

Nachweisung

1	2	3	4		5			6	7			8			9	10	11	12	
Ifd. Nr. Eigt.	Ifd. Nr. Plan	Lfd.Nr. Abt.I Grundbuch, Name und Vorname des Eigentümers, Wohnort Tel.Nr.	Grundstück		Grundbuch			Nutzart (lt. Kataster)	Größe des Grundstücks			Schutzstreifenfläche			Mast Nr. Typ	LWL <small>Nachrichtenkabel</small>	Text* Ifd. Nr. Abt.	Bemerkungen	
			Flur	Flurstück	Bezirk	Blatt	Best. Verz.		ha	a	qm	ha	a	qm					Ifd. Meter
		Staatseigentum																	
15	1	Fortsetzung nächste Seite	24	28 / 40	Hattersheim	4425	24	Verkehrsfläche	22	12	a		3	40	-	6			
	3		24	60 / 4	Hattersheim	4425	25	Straße	21	57	a		10	55	-	18			
	4		24	28 / 32	Hattersheim	4425	25	Straße	7	07	a Z		4 2	35 05	-	9		Zuwegung zu Mast 12 und 13 außerhalb des Schutzstreifens.	
	5		24	29 / 1	Hattersheim	4425	25	Straße	3	08	a		1	05	-	2			
	25		1	50 / 1	Hattersheim	2650	123	Ackerland	9	13	a		8	00	-	-			
	27		1	60 / 28	Hattersheim	2650	197	Verkehrsfläche	1	87	46	a		37	50	-	86		

*Dient der internen Verarbeitung des Netzbetreibers

Amprion GmbH

380-kV-Höchstspannungsfreileitung Marxheim - Kriftel, Bl. 4128
 Abschnitt: Pkt. Marxheim Ost - Pkt. Zeilsheim Süd

Anlage 8.2.3

Gemarkung Hattersheim
 Aufgestelltes Datum: 30.08.2019
 Seite 11 von 16

Nachweisung

1	2	3	4		5			6	7			8			9	10	11	12
Ifd. Nr. Eigt.	Ifd. Nr. Plan	Lfd.Nr. Abt.I Grundbuch, Name und Vorname des Eigentümers, Wohnort Tel.Nr.	Grundstück		Grundbuch			Nutzart (lt. Kataster)	Größe des Grundstücks			Schutzstreifenfläche			Mast Nr. Typ	LWL <small>Nachrichtenkabel</small>	Text* Ifd. Nr. Abt.	Bemerkungen
			Flur	Flurstück	Bezirk	Blatt	Best. Verz.		ha	a	qm	ha	a	qm				
noch 15	28	Fortsetzung	1	60 / 31	Hattersheim	2650	318	Verkehrsfläche		68	12	a		22	00	-	-	
	29		1	49 / 2	Hattersheim	2650	122	Ackerland		29	72	a		25	70	14	70	
	30		1	50 / 2	Hattersheim	2650	123	Ackerland		35	44	a		23	25	-	3	

*Dient der internen Verarbeitung des Netzbetreibers

Nachweisung

1	2	3	4		5			6	7			8			9	10	11	12
Ifd. Nr. Eigt.	Ifd. Nr. Plan	Lfd.Nr. Abt.I Grundbuch, Name und Vorname des Eigentümers, Wohnort Tel.Nr.	Grundstück		Grundbuch			Nutzart (lt. Kataster)	Größe des Grundstücks			Schutzstreifenfläche			Mast Nr. Typ	LWL <small>Nachrichtenkabel</small>	Text* Ifd. Nr. Abt.	Bemerkungen
			Flur	Flurstück	Bezirk	Blatt	Best. Verz.		ha	a	qm	ha	a	qm				
		Zuwegungen																
4	Z1		27	45 / 1	Hattersheim	1402	27	Verkehrsfläche			7	Z			5	-	-	Zuwegung zu Mast 3 bis 5 außerhalb des Schutzstreifens.
	Z4		20	88 / 6	Hattersheim	1420	70	Verkehrsfläche		17	59	Z		4	20	-	-	Zuwegung zu Mast 3 bis 5 außerhalb des Schutzstreifens.
	Z5		27	44 / 3	Hattersheim	3227	28	Verkehrsfläche		4	83	Z		2	35	-	-	Zuwegung zu Mast 3 bis 5 außerhalb des Schutzstreifens.
	Z6		24	28 / 36	Hattersheim	1424	50	Verkehrsfläche			20	Z			15	-	-	Zuwegung zu Mast 13 außerhalb des Schutzstreifens.
	Z8		24	28 / 38	Hattersheim	1424	49	Verkehrsfläche		1	51	Z		1	20	-	-	Zuwegung zur temporären Arbeits-/Gerüstbaufläche außerhalb des Schutzstreifens.
		Fortsetzung nächste Seite																

Nachweisung

1	2	3	4		5			6			7			8			9	10	11	12	
			Flur	Flurstück	Bezirk	Blatt	Best. Verz.	Nutzart (lt. Kataster)	Größe des Grundstücks			Schutzstreifenfläche			Mast Nr. Typ	LWL					Text* lfd. Nr. Abt.
lfd. Nr. Eigt.	lfd. Nr. Plan	Lfd.Nr. Abt.I Grundbuch, Name und Vorname des Eigentümers, Wohnort Tel.Nr.						ha	a	qm		ha	a	qm		lfd. Meter	II				
noch 4	Z9	Fortsetzung	1	66 / 16	Hattersheim	1401	28			43	Verkehrsfläche			Z			35	-	-		Zuwegung zur temporären Arbeits-/Gerüstbaufläche außerhalb des Schutzstreifens.
	Z11		24	28 / 34	Hattersheim	1424	51			19	Verkehrsfläche			Z			19	-	-		Zuwegung zu Mast 12 und 13 außerhalb des Schutzstreifens.
	Z12		24	28 / 31	Hattersheim	1424	52			18	Verkehrsfläche			Z			15	-	-		Zuwegung zu Mast 12 und 13 außerhalb des Schutzstreifens.
	Z14		24	87 / 16	Hattersheim	1424	53		35	96	Verkehrsfläche			Z		9	05	-	-		Zuwegung zu Mast 12 und 13 außerhalb des Schutzstreifens.
	Z15		24	87 / 14	Hattersheim	1424	53		1	23	Verkehrsfläche			Z			45	-	-		Zuwegung zu Mast 12 und 13 außerhalb des Schutzstreifens.
	Z16		24	87 / 13	Hattersheim	1423	100			41	Verkehrsfläche			Z			15	-	-		Zuwegung zu Mast 12 und 13 außerhalb des Schutzstreifens.
	Z18		1	68 / 5	Hattersheim	1401	28		7	17	Verkehrsfläche			Z			25	-	-		Zuwegung zu Mast 14 und 14A außerhalb des Schutzstreifens.
		Fortsetzung nächste Seite																			

*Dient der internen Verarbeitung des Netzbetreibers

Nachweisung

1	2	3	4		5			6	7			8			9	10	11	12
Ifd. Nr. Eigt.	Ifd. Nr. Plan	Lfd.Nr. Abt.I Grundbuch, Name und Vorname des Eigentümers, Wohnort, Tel.Nr.	Grundstück		Grundbuch			Nutzart (lt. Kataster)	Größe des Grundstücks			Schutzstreifenfläche			Mast Nr. Typ	LWL <small>Nachrichtenkabel</small>	Text* Ifd. Nr. Abt.	Bemerkungen
			Flur	Flurstück	Bezirk	Blatt	Best. Verz.		ha	a	qm	ha	a	qm				
noch 4	Z19	Fortsetzung	24	54	Hattersheim	1424	33	Landwirtschaftsfläche	42	86	T Z	4	95 30	-	-		Temporäre Arbeitsfläche außerhalb des Schutzstreifens. Zuwegung zur temporären Arbeitsfläche außerhalb des Schutzstreifens.	
15	Z2		27	45 / 6	Hattersheim	7827	10	Verkehrsfläche		85	Z		45	-	-		Zuwegung zu Mast 3 bis 5 außerhalb des Schutzstreifens.	
	Z3		27	45 / 3	Hattersheim	7827	2	Verkehrsfläche		46	Z		25	-	-		Zuwegung zu Mast 3 bis 5 außerhalb des Schutzstreifens.	
	Z7		24	28 / 37	Hattersheim	2650	321	Verkehrsfläche	7	95	Z		5	45	-	-		Zuwegung zur temporären Arbeits-/Gerüstbaufläche außerhalb des Schutzstreifens.
	Z13		24	28 / 30	Hattersheim	2650	204	Verkehrsfläche	9	31	Z		4	30	-	-		Zuwegung zu Mast 12 und 13 außerhalb des Schutzstreifens.

*Dient der internen Verarbeitung des Netzbetreibers

Amprion GmbH

380-kV-Höchstspannungsfreileitung Marxheim - Kriftel, Bl. 4128
Abschnitt: Pkt. Marxheim Ost - Pkt. Zeilsheim Süd

Anlage 8.2.3

Gemarkung Hattersheim
Aufgestelltes Datum: 30.08.2019
Seite 15 von 16

Nachweisung

1	2		3				4		5			6	7			8			9	10	11	12
Ifd. Nr. Eigt.	Ifd. Nr. Plan	Lfd.Nr. Abt.I Grundbuch, Name und Vorname des Eigentümers, Wohnort Tel.Nr.	Grundstück		Grundbuch			Nutzart (lt. Kataster)	Größe des Grundstücks			Schutzstreifenfläche			Mast Nr. Typ	LWL <small>Nachrichtenkabel</small>	Text* Ifd. Nr. Abt.	Bemerkungen				
			Flur	Flurstück	Bezirk	Blatt	Best. Verz.		ha	a	qm	ha	a	qm					Ifd. Meter	II		
5	Z10		24	28 / 35	Hattersheim	2639	43	Verkehrsfläche		9	74	Z		6	80	-	-		Zuwegung zu Mast 13 außerhalb des Schutzstreifens.			
16	Z17		1	19	Hattersheim	3328	1	Landwirtschaftsfläche		33	91	Z			40	-	-		Zuwegung zu Mast 14A außerhalb des Schutzstreifens.			

*Dient der internen Verarbeitung des Netzbetreibers

Amprion GmbH

380-kV-Höchstspannungsfreileitung Marxheim - Kriftel, Bl. 4128
Abschnitt: Pkt. Marxheim Ost - Pkt. Zeilsheim Süd

Anlage 8.2.3

Gemarkung Hattersheim
Aufgestelltes Datum: 30.08.2019
Seite 16 von 16

Nachweisung

1	2	3	4		5			6	7			8			9	10	11	12
Ifd. Nr. Eigt.	Ifd. Nr. Plan	Lfd.Nr. Abt.I Grundbuch, Name und Vorname des Eigentümers, Wohnort, Tel.Nr.	Grundstück		Grundbuch			Nutzart (lt. Kataster)	Größe des Grundstücks			Schutzstreifenfläche			Mast Nr. Typ	LWL <small>Nachrichtenkabel</small>	Text* Ifd. Nr. Abt.	Bemerkungen
			Flur	Flurstück	Bezirk	Blatt	Best. Verz.		ha	a	qm	ha	a	qm				
		Temporäre Arbeitsflächen																
4	T1		24	54	Hattersheim	1424	33	Landwirtschaftsfläche	42	86	T		4	95	-	-		Temporäre Arbeitsfläche außerhalb des Schutzstreifens.
7	T2		24	52	Hattersheim	3639	1	Ackerland	17	24	T		1	05	-	-		Temporäre Arbeitsfläche außerhalb des Schutzstreifens.

*Dient der internen Verarbeitung des Netzbetreibers