

Auslegungsvermerk der Gemeinde
 (Anhörungsverfahren § 43a EnWG i.V.m. § 73 VwVfG)

Der Plan hat ausgelegen in der Zeit vom 20....
 bis 20....

in der Gemeinde.....

Gemeinde

Siegel

Planfeststellungsvermerk der Planfeststellungsbehörde

Nach § 43b EnWG i.V.m. § 74 VwVfG planfestgestellt durch Beschluss vom 20....

Planfeststellungsbehörde

Siegel

Auslegungsvermerk der Gemeinde
 (Planfeststellungsbeschluss und festgestellter Plan (§ 43b EnWG i.V.m. § 74 VwVfG))

Der Planfeststellungsbeschluss und Ausfertigung des festgestellten Planes
 haben ausgelegen in der Zeit vom 20....
 bis 20....

in der Gemeinde.....

Gemeinde


Siegel

Leitungsrechtsregister Bl. 4128

Neubau 110-/380-kV-Höchstspannungsfreileitung
 Pkt. Zeilsheim Süd – FWHöchst Süd, Bl. 4238

Zubeseilung 380-kV-Höchstspannungsfreileitung
 Marxheim – Kriftel, Bl. 4128

Gemarkung Kriftel

Stand:	30.08.2019	 Amprion GmbH B-LP / Betrieb / Projektierung A-PS/ Genehmigungen Leitungen Süd
Inhalt:	Seiten 1 bis 85	

380-kV-Höchstspannungsfreileitung Marxheim - Kriftel, Bl. 4128

Abschnitt: Pkt. Marxheim Ost - Pkt. Zeilsheim Süd
 Pkt. Zeilsheim Süd - Kriftel

Nachweisung

für die Gemarkung : **Kriftel**

Land : Hessen



Reg.-Präs. : Darmstadt

Kreis : Main-Taunus-Kreis

Gemeinde : Kriftel

Katasteramt : Main-Taunus-Kreis

Grundbuchamt : Frankfurt am Main Außenstelle Höchst

Datum	Änderung		Name
	Datum	Name	 Amprion GmbH B-LP / Betrieb / Projektierung A-PS / Genehmigungen Leitungen Süd
ermittelt	30.08.2018	Schmitz	
aufgestellt	30.08.2019	Schmitz	
 SPIE SAG GmbH			

Amprion GmbH

380-kV-Höchstspannungsfreileitung Marxheim - Kriftel, Bl. 4128
 Abschnitt: Pkt. Marxheim Ost - Pkt. Zeilsheim Süd
 Pkt. Zeilsheim Süd - Kriftel

Anlage 8.2.2
 Gemarkung Kriftel
 Aufgestelltes Datum: 30.08.2019
 Seite 1 von 85

Nachweisung

1	2	3	4		5			6	7			8				9	10	11	12
Ifd. Nr. Eigt.	Ifd. Nr. Plan	Lfd.Nr. Abt.I Grundbuch, Name und Vorname des Eigentümers, Wohnort Tel.Nr.	Grundstück		Grundbuch			Nutzart (lt. Kataster)	Größe des Grundstücks			Schutzstreifenfläche				Mast Nr. Typ	LWL Nachrichtenkabel Ifd. Meter	Text* Ifd. Nr. Abt. II	Bemerkungen
			Flur	Flurstück	Bezirk	Blatt	Best. Verz.		ha	a	qm	ha	a	qm					
1	1		13	123 / 96	Kriftel	3676	10	Landwirtschaft	1	00	50	a		36	95	-	52		
2	2		13	122 / 96	Kriftel	4842	1	Ackerland		35	92	a		13	50	-	19		
		Fortsetzung nächste Seite																	

Amprion GmbH

380-kV-Höchstspannungsfreileitung Marxheim - Kriftel, Bl. 4128
 Abschnitt: Pkt. Marxheim Ost - Pkt. Zeilsheim Süd
 Pkt. Zeilsheim Süd - Kriftel

Anlage 8.2.2

Gemarkung Kriftel
 Aufgestelltes Datum: 30.08.2019
 Seite 2 von 85

Nachweisung

1	2	3	4		5			6	7			8				9	10	11	12
Ifd. Nr. Eigt.	Ifd. Nr. Plan	Lfd.Nr. Abt.I Grundbuch, Name und Vorname des Eigentümers, Wohnort Tel.Nr.	Grundstück		Grundbuch			Nutzart (lt. Kataster)	Größe des Grundstücks			Schutzstreifenfläche				Mast Nr. Typ	LWL Nachrichten- kabel Ifd. Meter	Text* Ifd. Nr. Abt.	Bemerkungen
			Flur	Flurstück	Bezirk	Blatt	Best. Verz.		ha	a	qm	ha	a	qm					
noch 2		Fortsetzung																	
3	3		13	121 / 96	Kriftel	3858	2	Ackerland	69	89	a		24	00	-	38			

Amprion GmbH

380-kV-Höchstspannungsfreileitung Marxheim - Kriftel, Bl. 4128
 Abschnitt: Pkt. Marxheim Ost - Pkt. Zeilsheim Süd
 Pkt. Zeilsheim Süd - Kriftel

Anlage 8.2.2
 Gemarkung Kriftel
 Aufgestelltes Datum: 30.08.2019
 Seite 3 von 85

Nachweisung

1	2	3	4		5			6	7			8			9	10	11	12	
Ifd. Nr. Eigt.	Ifd. Nr. Plan	Lfd.Nr. Abt.I Grundbuch, Name und Vorname des Eigentümers, Wohnort Tel.Nr.	Grundstück		Grundbuch			Nutzart (lt. Kataster)	Größe des Grundstücks			Schutzstreifenfläche			Mast Nr. Typ	LWL Nachrichten-kabel Ifd. Meter	Text* Ifd. Nr. Abt. II	Bemerkungen	
			Flur	Flurstück	Bezirk	Blatt	Best. Verz.		ha	a	qm	ha	a	qm					
4	4		13	110 / 96	Kriftel	6180	10	Ackerland	5	33	12	a		39	40	43 (3017)	53		
	97		8	90 / 3	Kriftel	6180	38	Landwirtschaft		11	21	a		8	05	-	-		
	136		7	113	Kriftel	6180	1	Ackerland	1	75	59	a			60	36 (3017)	-		
	257		2	96	Kriftel	6180	7	Ackerland	1	17	46	a		3	80	8A (3016)	-		
5	6	Fortsetzung nächste Seite	12	20	Kriftel	2505	15	Ackerland		35	14	a			75	-	-		
	7		12	21	Kriftel	2505	18	Landwirtschaft		7	40	a			55	-	-		
	259		2	78	Kriftel	2505	9	Ackerland		19	73	a		7	75	-	14		

*Dient der internen Verarbeitung des Netzbetreibers

Amprion GmbH

380-kV-Höchstspannungsfreileitung Marxheim - Kriftel, Bl. 4128
 Abschnitt: Pkt. Marxheim Ost - Pkt. Zeilsheim Süd
 Pkt. Zeilsheim Süd - Kriftel

Anlage 8.2.2

Gemarkung Kriftel
 Aufgestelltes Datum: 30.08.2019
 Seite 4 von 85

Nachweisung

1	2	3	4		5			6	7			8				9	10	11	12
Ifd. Nr. Eigt.	Ifd. Nr. Plan	Lfd.Nr. Abt.I Grundbuch, Name und Vorname des Eigentümers, Wohnort Tel.Nr.	Grundstück		Grundbuch			Nutzart (lt. Kataster)	Größe des Grundstücks			Schutzstreifenfläche				Mast Nr. Typ	LWL Nachrichtenkabel Ifd. Meter	Text* Ifd. Nr. Abt. II	Bemerkungen
			Flur	Flurstück	Bezirk	Blatt	Best. Verz.		ha	a	qm	ha	a	qm					
noch 5	260	Fortsetzung	2	79	Kriftel	2505	13	Ackerland		20	87	a		9	95	-	17		
6	10		12	34	Kriftel	3657	1	Ackerland		23	27	a		22	55	-	43		
		Fortsetzung nächste Seite																	

*Dient der internen Verarbeitung des Netzbetreibers

Amprion GmbH

380-kV-Höchstspannungsfreileitung Marxheim - Kriftel, Bl. 4128
 Abschnitt: Pkt. Marxheim Ost - Pkt. Zeilsheim Süd
 Pkt. Zeilsheim Süd - Kriftel

Anlage 8.2.2

Gemarkung Kriftel
 Aufgestelltes Datum: 30.08.2019
 Seite 5 von 85

Nachweisung

1	2	3	4		5			6	7			8			9	10	11	12
Ifd. Nr. Eigt.	Ifd. Nr. Plan	Lfd.Nr. Abt.I Grundbuch, Name und Vorname des Eigentümers, Wohnort Tel.Nr.	Grundstück		Grundbuch			Nutzart (lt. Kataster)	Größe des Grundstücks			Schutzstreifenfläche			Mast Nr. Typ	LWL Nachrichtenkabel	Text* Ifd. Nr. Abt.	Bemerkungen
			Flur	Flurstück	Bezirk	Blatt	Best. Verz.		ha	a	qm	ha	a	qm				
noch 6		Fortsetzung																
		Fortsetzung nächste Seite																

*Dient der internen Verarbeitung des Netzbetreibers

Amprion GmbH

380-kV-Höchstspannungsfreileitung Marxheim - Kriftel, Bl. 4128
 Abschnitt: Pkt. Marxheim Ost - Pkt. Zeilsheim Süd
 Pkt. Zeilsheim Süd - Kriftel

Anlage 8.2.2

Gemarkung Kriftel
 Aufgestelltes Datum: 30.08.2019
 Seite 6 von 85

Nachweisung

1	2	3	4		5			6	7			8				9	10	11	12
Ifd. Nr. Eigt.	Ifd. Nr. Plan	Lfd.Nr. Abt.I Grundbuch, Name und Vorname des Eigentümers, Wohnort Tel.Nr.	Grundstück		Grundbuch			Nutzart (lt. Kataster)	Größe des Grundstücks			Schutzstreifenfläche				Mast Nr. Typ	LWL Nachrichtenkabel	Text* Ifd. Nr. Abt.	Bemerkungen
			Flur	Flurstück	Bezirk	Blatt	Best. Verz.		ha	a	qm	ha	a	qm	Ifd. Meter				
noch 6		Fortsetzung																	

*Dient der internen Verarbeitung des Netzbetreibers

Amprion GmbH

380-kV-Höchstspannungsfreileitung Marxheim - Kriftel, Bl. 4128
 Abschnitt: Pkt. Marxheim Ost - Pkt. Zeilsheim Süd
 Pkt. Zeilsheim Süd - Kriftel

Anlage 8.2.2

Gemarkung Kriftel
 Aufgestelltes Datum: 30.08.2019
 Seite 7 von 85

Nachweisung

1	2	3	4		5			6	7			8				9	10	11	12
Ifd. Nr. Eigt.	Ifd. Nr. Plan	Lfd.Nr. Abt.I Grundbuch, Name und Vorname des Eigentümers, Wohnort Tel.Nr.	Grundstück		Grundbuch			Nutzart (lt. Kataster)	Größe des Grundstücks			Schutzstreifenfläche				Mast Nr. Typ	LWL Nachrichtenkabel Ifd. Meter	Text* Ifd. Nr. Abt. II	Bemerkungen
			Flur	Flurstück	Bezirk	Blatt	Best. Verz.		ha	a	qm	a/ Wa = erstmals zu beschränkende Schutzstreifen-/ Waldfläche		b/ Wb = bereits beschränkte Schutzstreifen-/ Waldfläche					
7	11		12	35	Kriftel	3789	1	Ackerland		10	95	a		8	50	-	20		
		Fortsetzung nächste Seite																	

Nachweisung

1	2	3	4		5			6	7			8			9	10	11	12
Ifd. Nr. Eigt.	Ifd. Nr. Plan	Lfd.Nr. Abt.I Grundbuch, Name und Vorname des Eigentümers, Wohnort Tel.Nr.	Grundstück		Grundbuch			Nutzart (lt. Kataster)	Größe des Grundstücks			Schutzstreifenfläche			Mast Nr. Typ	LWL <small>Nachrichtenkabel</small>	Text* Ifd. Nr. Abt.	Bemerkungen
			Flur	Flurstück	Bezirk	Blatt	Best. Verz.		ha	a	qm	ha	a	qm				
noch 7		Fortsetzung																
		Fortsetzung nächste Seite																

*Dient der internen Verarbeitung des Netzbetreibers

Amprion GmbH

380-kV-Höchstspannungsfreileitung Marxheim - Kriftel, Bl. 4128
 Abschnitt: Pkt. Marxheim Ost - Pkt. Zeilsheim Süd
 Pkt. Zeilsheim Süd - Kriftel

Anlage 8.2.2

Gemarkung Kriftel
 Aufgestelltes Datum: 30.08.2019
 Seite 9 von 85

Nachweisung

1	2	3	4		5			6	7			8			9	10	11	12
Ifd. Nr. Eigt.	Ifd. Nr. Plan	Lfd.Nr. Abt.I Grundbuch, Name und Vorname des Eigentümers, Wohnort Tel.Nr.	Grundstück		Grundbuch			Nutzart (lt. Kataster)	Größe des Grundstücks			Schutzstreifenfläche			Mast Nr. Typ	LWL Nachrichten-kabel Ifd. Meter	Text* Ifd. Nr. Abt. II	Bemerkungen
			Flur	Flurstück	Bezirk	Blatt	Best. Verz.		ha	a	qm	ha	a	qm				
noch 7		Fortsetzung																
8	12	Fortsetzung nächste Seite	12	36	Kriftel	2312	68	Ackerland	11	04	a		7	00	-	8		
	24		12	57	Kriftel	2312	70	Landwirtschaft	15	16	a			10	-	-		
	43		9	14	Kriftel	2309	132	Landwirtschaft	17	94	a		10	20	-	24		
	44		9	15	Kriftel	2309	133	Landwirtschaft	17	95	a		7	65	-	-		
	55		9	45 / 2	Kriftel	2309	131	Landwirtschaft	25	27	a		4	70	-	-		
	56		9	46 / 2	Kriftel	2309	87	Landwirtschaft	25	51	a		6	50	-	-		

*Dient der internen Verarbeitung des Netzbetreibers

Amprion GmbH

380-kV-Höchstspannungsfreileitung Marxheim - Kriftel, Bl. 4128
 Abschnitt: Pkt. Marxheim Ost - Pkt. Zeilsheim Süd
 Pkt. Zeilsheim Süd - Kriftel

Anlage 8.2.2

Gemarkung Kriftel
 Aufgestelltes Datum: 30.08.2019
 Seite 10 von 85

Nachweisung

1	2	3	4		5			6	7			8			9	10	11	12	
			Flur	Flurstück	Bezirk	Blatt	Best. Verz.		Größe des Grundstücks	Schutzstreifenfläche			Mast Nr. Typ	LWL					Text* lfd. Nr. Abt.
Ifd. Nr. Eigt.	Ifd. Nr. Plan	Lfd.Nr. Abt.I Grundbuch, Name und Vorname des Eigentümers, Wohnort Tel.Nr.						ha	a	qm	a/ Wa = erstmals zu beschränkende Schutzstreifen-/ Waldfläche b/ Wb = bereits beschränkte Schutzstreifen-/ Waldfläche T = Temporäre Arbeits-/Gerüstbaufläche Z = Zuwegung SF = Sonderfläche	ha	a	qm		Nachrichtenkabel	Ild. Meter	II	
noch 8	57	Fortsetzung	9	47 / 2	Kriftel	2309	128		26	14	a		8	25	-	17			
	65		9	60 / 1	Kriftel	2309	83		19	24	a		16	15	-	35			
	69		9	57 / 1	Kriftel	2309	78		54	46	a		1	55	-	-			
	71		9	62 / 1	Kriftel	2309	85		21	23	a		21	00	-	36			
	77		9	63 / 2	Kriftel	2309	90		13	63	a		1	50	-	-			
	103		8	77 / 1	Kriftel	2308	48		9	99	a		2	05	-	-			
	138		7	111	Kriftel	2307	88		27	99	a		1	15	-	-			
			Fortsetzung nächste Seite																

Amprion GmbH

380-kV-Höchstspannungsfreileitung Marxheim - Kriftel, Bl. 4128
 Abschnitt: Pkt. Marxheim Ost - Pkt. Zeilsheim Süd
 Pkt. Zeilsheim Süd - Kriftel

Anlage 8.2.2

Gemarkung Kriftel
 Aufgestelltes Datum: 30.08.2019
 Seite 11 von 85

Nachweisung

1	2	3	4		5			6	7			8			9	10	11	12	
Ifd. Nr. Eigt.	Ifd. Nr. Plan	Lfd.Nr. Abt.I Grundbuch, Name und Vorname des Eigentümers, Wohnort Tel.Nr.	Grundstück		Grundbuch			Nutzart (lt. Kataster)	Größe des Grundstücks			Schutzstreifenfläche			Mast Nr. Typ	LWL Nachrichten-kabel Ifd. Meter	Text* Ifd. Nr. Abt. II	Bemerkungen	
			Flur	Flurstück	Bezirk	Blatt	Best. Verz.		ha	a	qm	ha	a	qm					
noch 8	199	Fortsetzung	5	70 / 14	Kriftel	2304	203	Landwirtschaft		23	50	a		23	50	11	130		
	202		5	70 / 15	Kriftel	2305	194	Landwirtschaft		36	94	a Z		28	10 30	-	-		Zuwegung zu Mast 11 außerhalb des Schutzstreifens.
	205		5	70 / 12	Kriftel	2305	208	Landwirtschaft		78	73	a		7	45	1032 (3017)	-		
	210		3	66	Kriftel	2303	247	Landwirtschaft		12	61	a		12	61	-	-		
	211		3	65	Kriftel	2303	246	Ackerland		12	60	a		12	60	-	123		
	212		3	64	Kriftel	2303	241	Landwirtschaft		20	24	a		20	24	-	-		
	225		3	22 / 3	Kriftel	2303	198	Landwirtschaft		11	34	a			85	-	-		
			Fortsetzung nächste Seite																

Amprion GmbH

380-kV-Höchstspannungsfreileitung Marxheim - Kriftel, Bl. 4128
 Abschnitt: Pkt. Marxheim Ost - Pkt. Zeilsheim Süd
 Pkt. Zeilsheim Süd - Kriftel

Anlage 8.2.2
 Gemarkung Kriftel
 Aufgestelltes Datum: 30.08.2019
 Seite 12 von 85

Nachweisung

1	2	3	4		5			6	7			8				9	10	11	12
Ifd. Nr. Eigt.	Ifd. Nr. Plan	Lfd.Nr. Abt.I Grundbuch, Name und Vorname des Eigentümers, Wohnort Tel.Nr.	Grundstück		Grundbuch			Nutzart (lt. Kataster)	Größe des Grundstücks			Schutzstreifenfläche				Mast Nr. Typ	LWL Nachrichtenkabel Ifd. Meter	Text* Ifd. Nr. Abt.	Bemerkungen
			Flur	Flurstück	Bezirk	Blatt	Best. Verz.		ha	a	qm	a/ Wa = erstmals zu beschränkende Schutzstreifen-/ Waldfläche	b/ Wb = bereits beschränkte Schutzstreifen-/ Waldfläche	T = Temporäre Arbeits-/Gerüstbaufläche	Z = Zuwegung				
noch 8	230	Fortsetzung	3	13 / 1	Kriftel	2303	248	Landwirtschaft		35	05	a		20	00	-	26		
	236		3	7	Kriftel	2303	204	Landwirtschaft		12	63	a		6	40	8 tw. (3016)	9		
	237		3	6	Kriftel	2303	203	Landwirtschaft		12	64	a		6	30	8 tw. (3016)	8		
	282		28	192	Kriftel	2328	59	Landwirtschaft		24	81	a		14	70	-	26		
	287		28	189	Kriftel	2328	58	Landwirtschaft		66	26	a		19	45	-	6		
	292		1	146	Kriftel	2301	53	Landwirtschaft		45	62	a		1	15	-	-		

Amprion GmbH

380-kV-Höchstspannungsfreileitung Marxheim - Kriftel, Bl. 4128
 Abschnitt: Pkt. Marxheim Ost - Pkt. Zeilsheim Süd
 Pkt. Zeilsheim Süd - Kriftel

Anlage 8.2.2
 Gemarkung Kriftel
 Aufgestelltes Datum: 30.08.2019
 Seite 13 von 85

Nachweisung

1	2	3	4		5			6	7			8				9	10	11	12
Ifd. Nr. Eigt.	Ifd. Nr. Plan	Lfd.Nr. Abt.I Grundbuch, Name und Vorname des Eigentümers, Wohnort Tel.Nr.	Grundstück		Grundbuch			Nutzart (lt. Kataster)	Größe des Grundstücks			Schutzstreifenfläche				Mast Nr. Typ	LWL Nachrichtenkabel	Text* Ifd. Nr. Abt.	Bemerkungen
			Flur	Flurstück	Bezirk	Blatt	Best. Verz.		ha	a	qm	ha	a	qm	Ifd. Meter				
9	13		12	37 / 1	Kriftel	6639	3	Landwirtschaft		11	15	a		5	20	-	-		
10	14		12	37 / 2	Kriftel	2364	3	Ackerland		11	16	a		3	55	-	-		

Amprion GmbH

380-kV-Höchstspannungsfreileitung Marxheim - Kriftel, Bl. 4128
 Abschnitt: Pkt. Marxheim Ost - Pkt. Zeilsheim Süd
 Pkt. Zeilsheim Süd - Kriftel

Anlage 8.2.2

Gemarkung Kriftel
 Aufgestelltes Datum: 30.08.2019
 Seite 14 von 85

Nachweisung

1	2	3	4		5			6	7			8				9	10	11	12
Ifd. Nr. Eigt.	Ifd. Nr. Plan	Lfd.Nr. Abt.I Grundbuch, Name und Vorname des Eigentümers, Wohnort Tel.Nr.	Grundstück		Grundbuch			Nutzart (lt. Kataster)	Größe des Grundstücks			Schutzstreifenfläche				Mast Nr. Typ	LWL Nachrichtenkabel	Text* Ifd. Nr. Abt.	Bemerkungen
			Flur	Flurstück	Bezirk	Blatt	Best. Verz.		ha	a	qm	ha	a	qm	Ifd. Meter				
11	15		12	38	Kriftel	3610	1	Ackerland	19	56	a		2	10	-	-			
		Fortsetzung nächste Seite																	

Amprion GmbH

380-kV-Höchstspannungsfreileitung Marxheim - Kriftel, Bl. 4128
 Abschnitt: Pkt. Marxheim Ost - Pkt. Zeilsheim Süd
 Pkt. Zeilsheim Süd - Kriftel

Anlage 8.2.2

Gemarkung Kriftel
 Aufgestelltes Datum: 30.08.2019
 Seite 15 von 85

Nachweisung

1	2	3	4		5			6	7			8			9	10	11	12
Ifd. Nr. Eigt.	Ifd. Nr. Plan	Lfd.Nr. Abt.I Grundbuch, Name und Vorname des Eigentümers, Wohnort Tel.Nr.	Grundstück		Grundbuch			Nutzart (lt. Kataster)	Größe des Grundstücks			Schutzstreifenfläche			Mast Nr. Typ	LWL Nachrichtenkabel	Text* Ifd. Nr. Abt.	Bemerkungen
			Flur	Flurstück	Bezirk	Blatt	Best. Verz.		ha	a	qm	ha	a	qm				
noch 11		Fortsetzung																
		Fortsetzung nächste Seite																

*Dient der internen Verarbeitung des Netzbetreibers

Amprion GmbH

380-kV-Höchstspannungsfreileitung Marxheim - Kriftel, Bl. 4128
 Abschnitt: Pkt. Marxheim Ost - Pkt. Zeilsheim Süd
 Pkt. Zeilsheim Süd - Kriftel

Anlage 8.2.2

Gemarkung Kriftel
 Aufgestelltes Datum: 30.08.2019
 Seite 16 von 85

Nachweisung

1	2	3	4		5			6	7			8			9	10	11	12
Ifd. Nr. Eigt.	Ifd. Nr. Plan	Lfd.Nr. Abt.I Grundbuch, Name und Vorname des Eigentümers, Wohnort Tel.Nr.	Grundstück		Grundbuch			Nutzart (lt. Kataster)	Größe des Grundstücks			Schutzstreifenfläche			Mast Nr. Typ	LWL Nachrichtenkabel	Text* Ifd. Nr. Abt.	Bemerkungen
			Flur	Flurstück	Bezirk	Blatt	Best. Verz.		ha	a	qm	ha	a	qm				
noch 11		Fortsetzung																
12	17		12	64	Kriftel	3620	3	Ackerland	18	90	a		3	95	-	-		

*Dient der internen Verarbeitung des Netzbetreibers

Amprion GmbH

380-kV-Höchstspannungsfreileitung Marxheim - Kriftel, Bl. 4128
 Abschnitt: Pkt. Marxheim Ost - Pkt. Zeilsheim Süd
 Pkt. Zeilsheim Süd - Kriftel

Anlage 8.2.2

Gemarkung Kriftel
 Aufgestelltes Datum: 30.08.2019
 Seite 17 von 85

Nachweisung

1	2	3	4		5			6	7			8			9	10	11	12
Ifd. Nr. Eigt.	Ifd. Nr. Plan	Lfd.Nr. Abt.I Grundbuch, Name und Vorname des Eigentümers, Wohnort Tel.Nr.	Grundstück		Grundbuch			Nutzart (lt. Kataster)	Größe des Grundstücks			Schutzstreifenfläche			Mast Nr. Typ	LWL Nachrichtenkabel	Text* Ifd. Nr. Abt.	Bemerkungen
			Flur	Flurstück	Bezirk	Blatt	Best. Verz.		ha	a	qm	ha	a	qm				
13	18		12	63	Kriftel	5102	1	Ackerland		12	53	a		5	45	-	-	
	19		12	62	Kriftel	5102	2	Ackerland		18	53	a		12	10	-	18	
	59		9	49 / 2	Kriftel	5102	17	Landwirtschaft		28	48	a		12	30	-	23	
	270		2	89 / 1	Kriftel	5102	7	Ackerland		20	88	a T		8	00 5	-	17	Temporäre Arbeits-/Gerüstbaufläche außerhalb des Schutzstreifens.

*Dient der internen Verarbeitung des Netzbetreibers

Amprion GmbH

380-kV-Höchstspannungsfreileitung Marxheim - Kriftel, Bl. 4128
 Abschnitt: Pkt. Marxheim Ost - Pkt. Zeilsheim Süd
 Pkt. Zeilsheim Süd - Kriftel

Anlage 8.2.2

Gemarkung Kriftel
 Aufgestelltes Datum: 30.08.2019
 Seite 18 von 85

Nachweisung

1	2	3			4		5			6	7			8				9	10	11		12
Ifd. Nr. Eigt.	Ifd. Nr. Plan	Lfd.Nr. Abt.I Grundbuch, Name und Vorname des Eigentümers, Wohnort Tel.Nr.	Grundstück		Grundbuch			Nutzart (lt. Kataster)	Größe des Grundstücks			Schutzstreifen-fläche				Mast Nr. Typ	LWL Nachrichtenkabel	Text* Ifd. Nr. Abt.	Bemerkungen			
			Flur	Flurstück	Bezirk	Blatt	Best. Verz.		ha	a	qm	ha	a	qm	ha					a	qm	Ifd. Meter
14	58		9	48 / 2	Kriftel	2780	7	Landwirtschaft		27	02	a		10	20	-	23					

*Dient der internen Verarbeitung des Netzbetreibers

Amprion GmbH

380-kV-Höchstspannungsfreileitung Marxheim - Kriftel, Bl. 4128
 Abschnitt: Pkt. Marxheim Ost - Pkt. Zeilsheim Süd
 Pkt. Zeilsheim Süd - Kriftel

Anlage 8.2.2

Gemarkung Kriftel
 Aufgestelltes Datum: 30.08.2019
 Seite 19 von 85

Nachweisung

1	2	3			4		5			6	7			8			9	10	11	12
Ifd. Nr. Eigt.	Ifd. Nr. Plan	Lfd.Nr. Abt.I Grundbuch, Name und Vorname des Eigentümers, Wohnort Tel.Nr.	Grundstück		Grundbuch			Nutzart (lt. Kataster)	Größe des Grundstücks			Schutzstreifenfläche			Mast Nr. Typ	LWL Nachrichtenkabel	Text* Ifd. Nr. Abt.	Bemerkungen		
			Flur	Flurstück	Bezirk	Blatt	Best. Verz.		ha	a	qm	ha	a	qm					Ifd. Meter	II
15	20		12	61	Kriftel	2988	3	Ackerland		17	27	a		15	50	-	32			
16	21		12	60	Kriftel	5041	1	Ackerland		31	49	a		30	55	-	58			

Amprion GmbH

380-kV-Höchstspannungsfreileitung Marxheim - Kriftel, Bl. 4128
 Abschnitt: Pkt. Marxheim Ost - Pkt. Zeilsheim Süd
 Pkt. Zeilsheim Süd - Kriftel

Anlage 8.2.2

Gemarkung Kriftel
 Aufgestelltes Datum: 30.08.2019
 Seite 20 von 85

Nachweisung

1	2	3	4		5			6	7			8				9	10	11	12
Ifd. Nr. Eigt.	Ifd. Nr. Plan	Lfd.Nr. Abt.I Grundbuch, Name und Vorname des Eigentümers, Wohnort Tel.Nr.	Grundstück		Grundbuch			Nutzart (lt. Kataster)	Größe des Grundstücks			Schutzstreifenfläche				Mast Nr. Typ	LWL Nachrichtenkabel	Text* Ifd. Nr. Abt.	Bemerkungen
			Flur	Flurstück	Bezirk	Blatt	Best. Verz.		ha	a	qm	ha	a	qm	Ifd. Meter				
17	22		12	59	Kriftel	3775	1	Ackerland		20	98	a		14	55	4	25		
18	23		12	58	Kriftel	3762	1	Ackerland		35	91	a		10	50	-	-		

*Dient der internen Verarbeitung des Netzbetreibers

Amprion GmbH

380-kV-Höchstspannungsfreileitung Marxheim - Kriftel, Bl. 4128
 Abschnitt: Pkt. Marxheim Ost - Pkt. Zeilsheim Süd
 Pkt. Zeilsheim Süd - Kriftel

Anlage 8.2.2
 Gemarkung Kriftel
 Aufgestelltes Datum: 30.08.2019
 Seite 21 von 85

Nachweisung

1	2	3	4		5			6	7			8			9	10	11	12
Ifd. Nr. Eigt.	Ifd. Nr. Plan	Lfd.Nr. Abt.I Grundbuch, Name und Vorname des Eigentümers, Wohnort Tel.Nr.	Grundstück		Grundbuch			Nutzart (lt. Kataster)	Größe des Grundstücks			Schutzstreifenfläche			Mast Nr. Typ	LWL Nachrichten-kabel Ifd. Meter	Text* Ifd. Nr. Abt. II	Bemerkungen
			Flur	Flurstück	Bezirk	Blatt	Best. Verz.		ha	a	qm	ha	a	qm				
19	26		12	67	Kriftel	3278	19	Ackerland		36	35	a		2	05	-	-	
	96		8	87 / 1	Kriftel	3278	38	Landwirtschaft		30	94	a		30	94	-	94	
	130		7	116	Kriftel	3278	32	Landwirtschaft		44	54	a		44	54	-	168	
	131		7	117 / 1	Kriftel	3278	39	Landwirtschaft		35	95	a		34	15	-	-	
	275		1	181	Kriftel	3278	43	Landwirtschaft		49	65	a		9	00	8B tlw. (3016)	-	

Amprion GmbH

380-kV-Höchstspannungsfreileitung Marxheim - Kriftel, Bl. 4128
 Abschnitt: Pkt. Marxheim Ost - Pkt. Zeilsheim Süd
 Pkt. Zeilsheim Süd - Kriftel

Anlage 8.2.2

Gemarkung Kriftel
 Aufgestelltes Datum: 30.08.2019
 Seite 22 von 85

Nachweisung

1	2	3	4		5			6	7			8				9	10	11	12
Ifd. Nr. Eigt.	Ifd. Nr. Plan	Lfd.Nr. Abt.I Grundbuch, Name und Vorname des Eigentümers, Wohnort Tel.Nr.	Grundstück		Grundbuch			Nutzart (lt. Kataster)	Größe des Grundstücks			Schutzstreifenfläche				Mast Nr. Typ	LWL Nachrichtenkabel	Text* Ifd. Nr. Abt.	Bemerkungen
			Flur	Flurstück	Bezirk	Blatt	Best. Verz.		ha	a	qm	ha	a	qm	Ifd. Meter				
20	27		12	68	Kriftel	4885	1	Ackerland		41	02	a		21	55	42 (3017)	22		
	28		12	69	Kriftel	4885	2	Ackerland		28	52	a		27	15	-	52		

*Dient der internen Verarbeitung des Netzbetreibers

Amprion GmbH

380-kV-Höchstspannungsfreileitung Marxheim - Kriftel, Bl. 4128
 Abschnitt: Pkt. Marxheim Ost - Pkt. Zeilsheim Süd
 Pkt. Zeilsheim Süd - Kriftel

Anlage 8.2.2
 Gemarkung Kriftel
 Aufgestelltes Datum: 30.08.2019
 Seite 23 von 85

Nachweisung

1	2	3	4		5			6	7			8			9	10	11	12	
Ifd. Nr. Eigt.	Ifd. Nr. Plan	Lfd.Nr. Abt.I Grundbuch, Name und Vorname des Eigentümers, Wohnort Tel.Nr.	Grundstück		Grundbuch			Nutzart (lt. Kataster)	Größe des Grundstücks			Schutzstreifenfläche			Mast Nr. Typ	LWL Nachrichten-kabel Ifd. Meter	Text* Ifd. Nr. Abt. II	Bemerkungen	
			Flur	Flurstück	Bezirk	Blatt	Best. Verz.		ha	a	qm	ha	a	qm					
21	29		12	70	Kriftel	6524	5	Landwirtschaft		13	02	a		12	65	-	24		
	110		8	66	Kriftel	6524	19	Landwirtschaft		21	70	a		20	30	-	-		
	111		8	67 / 1	Kriftel	6524	35	Landwirtschaft		31	06	a		31	06	-	112		
	128		7	114	Kriftel	5452	1	Ackerland		16	00	a		14	55	-	-		
	129		7	115	Kriftel	6524	14	Landwirtschaft		16	00	a		16	00	-	-		
22	30		12	71	Kriftel	5009	2	Ackerland		25	17	a		18	40	-	34		

*Dient der internen Verarbeitung des Netzbetreibers

Amprion GmbH

380-kV-Höchstspannungsfreileitung Marxheim - Kriftel, Bl. 4128
 Abschnitt: Pkt. Marxheim Ost - Pkt. Zeilsheim Süd
 Pkt. Zeilsheim Süd - Kriftel

Anlage 8.2.2
 Gemarkung Kriftel
 Aufgestelltes Datum: 30.08.2019
 Seite 24 von 85

Nachweisung

1	2	3	4		5			6	7			8				9	10	11	12
Ifd. Nr. Eigt.	Ifd. Nr. Plan	Lfd.Nr. Abt.I Grundbuch, Name und Vorname des Eigentümers, Wohnort Tel.Nr.	Grundstück		Grundbuch			Nutzart (lt. Kataster)	Größe des Grundstücks			Schutzstreifenfläche				Mast Nr. Typ	LWL Nachrichtenkabel Ifd. Meter	Text* Ifd. Nr. Abt. II	Bemerkungen
			Flur	Flurstück	Bezirk	Blatt	Best. Verz.		ha	a	qm	a/ Wa = erstmals zu beschränkende Schutzstreifen-/ Waldfläche	b/ Wb = bereits beschränkte Schutzstreifen-/ Waldfläche	T = Temporäre Arbeits-/Gerüstbaufläche	Z = Zuwegung				
23	31		12	72	Kriftel	5955	5	Landwirtschaft		12	60	a		5	85	-	-		
	32		12	73	Kriftel	5955	6	Landwirtschaft		16	69	a		4	40	-	-		
	34		12	74	Kriftel	5955	4	Landwirtschaft		16	66	a			75	-	-		
24	35		9	6	Kriftel	3330	1	Ackerland		14	86	a			60	-	-		
	36		9	7	Kriftel	3330	2	Ackerland		15	00	a		2	80	-	-		

*Dient der internen Verarbeitung des Netzbetreibers

Amprion GmbH

380-kV-Höchstspannungsfreileitung Marxheim - Kriftel, Bl. 4128
 Abschnitt: Pkt. Marxheim Ost - Pkt. Zeilsheim Süd
 Pkt. Zeilsheim Süd - Kriftel

Anlage 8.2.2
 Gemarkung Kriftel
 Aufgestelltes Datum: 30.08.2019
 Seite 25 von 85

Nachweisung

1	2	3	4		5			6	7			8			9	10	11	12
			Flur	Flurstück	Bezirk	Blatt	Best. Verz.		ha	a	qm	ha	a	qm				
25	37	Lfd.Nr. Abt.I Grundbuch, Name und Vorname des Eigentümers, Wohnort Tel.Nr.	9	8	Kriftel	4978	4	Ackerland	25	17	a		9	80	-	-		
	38		9	9	Kriftel	4978	5	Ackerland	16	24	a		9	70	-	19		
26	39		9	10	Kriftel	4289	6	Landwirtschaft	21	26	a		16	40	-	33		
	40		9	11	Kriftel	4289	7	Landwirtschaft	21	42	a		20	35	-	32		
27	41		9	12	Kriftel	4834	12	Ackerland	13	39	a		12	55	-	20		
	83		9	112 / 2	Kriftel	4834	6	Landwirtschaft	28	31	a		17	85	39 tlw. (3017)	26		
	253		2	102	Kriftel	4834	8	Ackerland	36	00	a		30	45	-	-		

*Dient der internen Verarbeitung des Netzbetreibers

Amprion GmbH

380-kV-Höchstspannungsfreileitung Marxheim - Kriftel, Bl. 4128
 Abschnitt: Pkt. Marxheim Ost - Pkt. Zeilsheim Süd
 Pkt. Zeilsheim Süd - Kriftel

Anlage 8.2.2

Gemarkung Kriftel
 Aufgestelltes Datum: 30.08.2019
 Seite 26 von 85

Nachweisung

1	2	3	4		5			6	7			8			9	10	11	12		
			Flur	Flurstück	Bezirk	Blatt	Best. Verz.		Größe des Grundstücks	Schutzstreifenfläche			Mast Nr. Typ	LWL					Text* lfd. Nr. Abt.	Bemerkungen
lfd. Nr. Eigt.	lfd. Nr. Plan	Lfd.Nr. Abt.I Grundbuch, Name und Vorname des Eigentümers, Wohnort Tel.Nr.						(lt. Kataster)	ha	a	qm	a/ Wa = erstmals zu beschränkende Schutzstreifen-/ Waldfläche b/ Wb = bereits beschränkte Schutzstreifen-/ Waldfläche T = Temporäre Arbeits-/Gerüstbaufläche Z = Zuwegung SF = Sonderfläche	ha	a	qm		Nachrichtenkabel	lfd. Meter	II	
28	42		9	13	Kriftel	5162	2	Ackerland		27	25	a		21	05	-		40		
29	45		9	16	Kriftel	3310	5	Ackerland		16	18	a		4	65	-		-		
	46		9	17	Kriftel	3310	6	Ackerland		16	13	a		2	50	-		-		
	49		9	28	Kriftel	3310	7	Ackerland		26	53	a		6	35	-		-		
	279		1	177	Kriftel	3310	11	Landwirtschaft		17	86	a		14	10	-		20		

*Dient der internen Verarbeitung des Netzbetreibers

Amprion GmbH

380-kV-Höchstspannungsfreileitung Marxheim - Kriftel, Bl. 4128
 Abschnitt: Pkt. Marxheim Ost - Pkt. Zeilsheim Süd
 Pkt. Zeilsheim Süd - Kriftel

Anlage 8.2.2
 Gemarkung Kriftel
 Aufgestelltes Datum: 30.08.2019
 Seite 27 von 85

Nachweisung

1	2	3	4		5			6	7			8				9	10	11	12
			Flur	Flurstück	Bezirk	Blatt	Best. Verz.		ha	a	qm	Schutzstreifenfläche		ha	a				
Ifd. Nr. Eigt.	Ifd. Nr. Plan	Lfd.Nr. Abt.I Grundbuch, Name und Vorname des Eigentümers, Wohnort Tel.Nr.	Grundstück		Grundbuch			Nutzart (lt. Kataster)	Größe des Grundstücks			Schutzstreifenfläche a/ Wa = erstmals zu beschränkende Schutzstreifen-/ Waldfläche b/ Wb = bereits beschränkte Schutzstreifen-/ Waldfläche T = Temporäre Arbeits-/Gerüstbaufläche Z = Zuwegung SF = Sonderfläche				Mast Nr. Typ	LWL Nachrichtenkabel	Text* Ifd. Nr. Abt.	Bemerkungen
30	48		9	27	Kriftel	3453	2	Ackerland		26	52	a		1	45	-	-		
31	50		9	29	Kriftel	8118	1	Landwirtschaft		25	58	a		11	15	5 tw.	8		
	51		9	30	Kriftel	8118	2	Landwirtschaft		22	43	a		13	55	5 tw.	31		
	52		9	31	Kriftel	8118	3	Landwirtschaft		22	64	a		17	20	-	31		

*Dient der internen Verarbeitung des Netzbetreibers

Amprion GmbH

380-kV-Höchstspannungsfreileitung Marxheim - Kriftel, Bl. 4128
 Abschnitt: Pkt. Marxheim Ost - Pkt. Zeilsheim Süd
 Pkt. Zeilsheim Süd - Kriftel

Anlage 8.2.2

Gemarkung Kriftel
 Aufgestelltes Datum: 30.08.2019
 Seite 28 von 85

Nachweisung

1	2	3	4		5			6	7			8				9	10	11	12
Ifd. Nr. Eigt.	Ifd. Nr. Plan	Lfd.Nr. Abt.I Grundbuch, Name und Vorname des Eigentümers, Wohnort Tel.Nr.	Grundstück		Grundbuch			Nutzart (lt. Kataster)	Größe des Grundstücks			Schutzstreifenfläche				Mast Nr. Typ	LWL Nachrichtenkabel	Text* Ifd. Nr. Abt.	Bemerkungen
			Flur	Flurstück	Bezirk	Blatt	Best. Verz.		ha	a	qm	ha	a	qm	Ifd. Meter				
32	54		9	44 / 2	Kriftel	4898	5	Landwirtschaft		47	37	a		3	55	-	-		
33	60		9	50 / 4	Kriftel	4576	4	Landwirtschaft		25	46	a		12	40	-	20		
34	61		9	50 / 3	Kriftel	4677	8	Landwirtschaft		51	05	a		24	75	-	35		

*Dient der internen Verarbeitung des Netzbetreibers

Amprion GmbH

380-kV-Höchstspannungsfreileitung Marxheim - Kriftel, Bl. 4128
 Abschnitt: Pkt. Marxheim Ost - Pkt. Zeilsheim Süd
 Pkt. Zeilsheim Süd - Kriftel

Anlage 8.2.2
 Gemarkung Kriftel
 Aufgestelltes Datum: 30.08.2019
 Seite 29 von 85

Nachweisung

1	2	3	4		5			6	7			8			9	10	11	12	
			Flur	Flurstück	Bezirk	Blatt	Best. Verz.		ha	a	qm	ha	a	qm					ha
35	73	Lfd.Nr. Abt.I Grundbuch, Name und Vorname des Eigentümers, Wohnort Tel.Nr.	9	65	Kriftel	3670	7	Landwirtschaft		31	26	a			60	-	-		
	74		9	138 / 64	Kriftel	3670	9	Landwirtschaft		19	96	a		4	45	-	-		
	75		9	137 / 64	Kriftel	3670	19	Landwirtschaft		20	07	a		9	00	-	-		
36	78	Lfd.Nr. Abt.I Grundbuch, Name und Vorname des Eigentümers, Wohnort Tel.Nr.	9	106 / 2	Kriftel	3285	4	Landwirtschaft		16	26	a		9	10	-	21		
	79		9	107 / 2	Kriftel	3285	3	Landwirtschaft		36	76	a		24	30	-	47		

*Dient der internen Verarbeitung des Netzbetreibers

Amprion GmbH

380-kV-Höchstspannungsfreileitung Marxheim - Kriftel, Bl. 4128
 Abschnitt: Pkt. Marxheim Ost - Pkt. Zeilsheim Süd
 Pkt. Zeilsheim Süd - Kriftel

Anlage 8.2.2

Gemarkung Kriftel
 Aufgestelltes Datum: 30.08.2019
 Seite 30 von 85

Nachweisung

1	2	3	4		5			6	7			8			9	10	11	12	
Ifd. Nr. Eigt.	Ifd. Nr. Plan	Lfd.Nr. Abt.I Grundbuch, Name und Vorname des Eigentümers, Wohnort Tel.Nr.	Grundstück		Grundbuch			Nutzart (lt. Kataster)	Größe des Grundstücks			Schutzstreifenfläche			Mast Nr. Typ	LWL Nachrichtenkabel	Text* Ifd. Nr. Abt.	Bemerkungen	
			Flur	Flurstück	Bezirk	Blatt	Best. Verz.		ha	a	qm	ha	a	qm					Ifd. Meter
37	80		9	109 / 2	Kriftel	5188	8	Landwirtschaft		21	26	a		16	25	-	25		
38	81		9	110 / 2	Kriftel	5063	5	Landwirtschaft		28	26	a Z		21	95 30	6 tw.	32		Zuwegung zu Mast 6 außerhalb des Schutzstreifens.
39	84		9	113 / 2	Kriftel	6523	11	Landwirtschaft		13	08	a		8	10	-	12		
	290		1	173	Kriftel	6523	12	Landwirtschaft		72	75	a		72	50	19	159		

*Dient der internen Verarbeitung des Netzbetreibers

Amprion GmbH

380-kV-Höchstspannungsfreileitung Marxheim - Kriftel, Bl. 4128
 Abschnitt: Pkt. Marxheim Ost - Pkt. Zeilsheim Süd
 Pkt. Zeilsheim Süd - Kriftel

Anlage 8.2.2

Gemarkung Kriftel
 Aufgestelltes Datum: 30.08.2019
 Seite 31 von 85

Nachweisung

1	2	3	4		5			6	7			8				9	10	11	12
Ifd. Nr. Eigt.	Ifd. Nr. Plan	Lfd.Nr. Abt.I Grundbuch, Name und Vorname des Eigentümers, Wohnort Tel.Nr.	Grundstück		Grundbuch			Nutzart (lt. Kataster)	Größe des Grundstücks			Schutzstreifenfläche				Mast Nr. Typ	LWL Nachrichtenkabel Ifd. Meter	Text* Ifd. Nr. Abt. II	Bemerkungen
			Flur	Flurstück	Bezirk	Blatt	Best. Verz.		ha	a	qm	ha	a	qm					
40	85		9	114 / 2	Kriftel	2352	13	Landwirtschaft		13	74	a		8	30	-	12		
	88		9	117 / 3	Kriftel	2352	12	Landwirtschaft		28	70	a		16	50	-	24		
41	86		9	115 / 2	Kriftel	5215	3	Landwirtschaft		13	64	a		8	20	-	12		

*Dient der internen Verarbeitung des Netzbetreibers

Amprion GmbH

380-kV-Höchstspannungsfreileitung Marxheim - Kriftel, Bl. 4128
 Abschnitt: Pkt. Marxheim Ost - Pkt. Zeilsheim Süd
 Pkt. Zeilsheim Süd - Kriftel

Anlage 8.2.2

Gemarkung Kriftel
 Aufgestelltes Datum: 30.08.2019
 Seite 32 von 85

Nachweisung

1	2	3			4		5			6	7			8				9	10	11		12
Ifd. Nr. Eigt.	Ifd. Nr. Plan	Lfd.Nr. Abt.I Grundbuch, Name und Vorname des Eigentümers, Wohnort Tel.Nr.			Grundstück		Grundbuch			Nutzart (lt. Kataster)	Größe des Grundstücks			Schutzstreifenfläche a/ Wa = erstmals zu beschränkende Schutzstreifen-/ Waldfläche b/ Wb = bereits beschränkte Schutzstreifen-/ Waldfläche T = Temporäre Arbeits-/Gerüstbaufläche Z = Zuwegung SF = Sonderfläche				Mast Nr. Typ	LWL Nachrichten- kabel	Text* Ifd. Nr. Abt.	Bemerkungen	
																						Flur
42	87				9	116 / 2	Kriftel	5291	10	Landwirtschaft		13	62	a		8	05	-	12			

Amprion GmbH

380-kV-Höchstspannungsfreileitung Marxheim - Kriftel, Bl. 4128
 Abschnitt: Pkt. Marxheim Ost - Pkt. Zeilsheim Süd
 Pkt. Zeilsheim Süd - Kriftel

Anlage 8.2.2

Gemarkung Kriftel
 Aufgestelltes Datum: 30.08.2019
 Seite 33 von 85

Nachweisung

1	2	3	4		5			6	7			8			9	10	11	12
			Flur	Flurstück	Bezirk	Blatt	Best. Verz.		ha	a	qm	ha	a	qm				
43	89	Lfd.Nr. Abt.I Grundbuch, Name und Vorname des Eigentümers, Wohnort Tel.Nr.	9	118 / 6	Kriftel	5183	6	Landwirtschaft		26	34	a		14	80	-	21	
	249		2	139 / 1	Kriftel	5183	4	Landwirtschaft		13	53	a		13	53	-	-	
44	90		9	118 / 5	Kriftel	7162	6	Landwirtschaft		26	91	a		14	80	-	21	
45	92		8	83	Kriftel	5381	2	Ackerland		16	84	a		2	60	-	-	
	231		3	12	Kriftel	5381	6	Ackerland		27	28	a		14	85	-	19	
	232		3	11	Kriftel	5381	7	Ackerland		13	63	a		7	35	-	10	

*Dient der internen Verarbeitung des Netzbetreibers

Amprion GmbH

380-kV-Höchstspannungsfreileitung Marxheim - Kriftel, Bl. 4128
 Abschnitt: Pkt. Marxheim Ost - Pkt. Zeilsheim Süd
 Pkt. Zeilsheim Süd - Kriftel

Anlage 8.2.2

Gemarkung Kriftel
 Aufgestelltes Datum: 30.08.2019
 Seite 34 von 85

Nachweisung

1	2	3	4		5			6	7			8			9	10	11	12
Ifd. Nr. Eigt.	Ifd. Nr. Plan	Lfd.Nr. Abt.I Grundbuch, Name und Vorname des Eigentümers, Wohnort Tel.Nr.	Grundstück		Grundbuch			Nutzart (lt. Kataster)	Größe des Grundstücks			Schutzstreifenfläche			Mast Nr. Typ	LWL Nachrichtenkabel	Text* Ifd. Nr. Abt.	Bemerkungen
			Flur	Flurstück	Bezirk	Blatt	Best. Verz.		ha	a	qm	ha	a	qm				
46	93		8	84	Kriftel	3821	3	Ackerland		7	91	a		5	00	-	-	
	94		8	85	Kriftel	3821	4	Ackerland		7	92	a		7	40	-	-	
	95		8	86	Kriftel	3821	5	Ackerland		15	84	a		15	84	-	7	
47	107		8	64	Kriftel	7205	4	Landwirtschaft		12	98	a			10	-	-	

*Dient der internen Verarbeitung des Netzbetreibers

Amprion GmbH

380-kV-Höchstspannungsfreileitung Marxheim - Kriftel, Bl. 4128
 Abschnitt: Pkt. Marxheim Ost - Pkt. Zeilsheim Süd
 Pkt. Zeilsheim Süd - Kriftel

Anlage 8.2.2
 Gemarkung Kriftel
 Aufgestelltes Datum: 30.08.2019
 Seite 35 von 85

Nachweisung

1	2	3			4		5			6	7			8			9	10	11	12
Ifd. Nr. Eigt.	Ifd. Nr. Plan	Lfd.Nr. Abt.I Grundbuch, Name und Vorname des Eigentümers, Wohnort Tel.Nr.	Grundstück		Grundbuch			Nutzart (lt. Kataster)	Größe des Grundstücks			Schutzstreifenfläche			Mast Nr. Typ	LWL Nachrichtenkabel	Text* Ifd. Nr. Abt.	Bemerkungen		
			Flur	Flurstück	Bezirk	Blatt	Best. Verz.		ha	a	qm	ha	a	qm					Ifd. Meter	II
48	109		8	65	Kriftel	2777	1	Ackerland		19	13	a		13	05	-	-			
49	122		8	58	Kriftel	5024	19	Ackerland		21	16	a		1	50	37 tlw. (3017)	-			

*Dient der internen Verarbeitung des Netzbetreibers

Amprion GmbH

380-kV-Höchstspannungsfreileitung Marxheim - Kriftel, Bl. 4128
 Abschnitt: Pkt. Marxheim Ost - Pkt. Zeilsheim Süd
 Pkt. Zeilsheim Süd - Kriftel

Anlage 8.2.2
 Gemarkung Kriftel
 Aufgestelltes Datum: 30.08.2019
 Seite 36 von 85

Nachweisung

1	2	3	4		5			6	7			8				9	10	11	12
Ifd. Nr. Eigt.	Ifd. Nr. Plan	Lfd.Nr. Abt.I Grundbuch, Name und Vorname des Eigentümers, Wohnort Tel.Nr.	Grundstück		Grundbuch			Nutzart (lt. Kataster)	Größe des Grundstücks			Schutzstreifenfläche				Mast Nr. Typ	LWL Nachrichtenkabel	Text* Ifd. Nr. Abt.	Bemerkungen
			Flur	Flurstück	Bezirk	Blatt	Best. Verz.		ha	a	qm	ha	a	qm	Ifd. Meter				
50	137		7	112	Kriftel	5268	3	Ackerland		15	49	a			50	-	-		
51	139		7	110	Kriftel	2985	3	Ackerland		12	59	a			65	-	-		
	140		7	109 / 2	Kriftel	2985	7	Landwirtschaft		12	47	a			65	-	-		
52	144		7	53 / 1	Kriftel	2417	10	Ackerland		24	68	a		24	68	8	49		

*Dient der internen Verarbeitung des Netzbetreibers

Amprion GmbH

380-kV-Höchstspannungsfreileitung Marxheim - Kriftel, Bl. 4128
 Abschnitt: Pkt. Marxheim Ost - Pkt. Zeilsheim Süd
 Pkt. Zeilsheim Süd - Kriftel

Anlage 8.2.2
 Gemarkung Kriftel
 Aufgestelltes Datum: 30.08.2019
 Seite 37 von 85

Nachweisung

1	2	3	4		5			6	7			8				9	10	11	12
Ifd. Nr. Eigt.	Ifd. Nr. Plan	Lfd.Nr. Abt.I Grundbuch, Name und Vorname des Eigentümers, Wohnort Tel.Nr.	Grundstück		Grundbuch			Nutzart (lt. Kataster)	Größe des Grundstücks			Schutzstreifenfläche				Mast Nr. Typ	LWL Nachrichtenkabel Ifd. Meter	Text* Ifd. Nr. Abt. II	Bemerkungen
			Flur	Flurstück	Bezirk	Blatt	Best. Verz.		ha	a	qm	ha	a	qm					
53	145		7	54	Kriftel	5132	3	Ackerland		25	08	a		18	65	-	-		
54	146		7	55	Kriftel	4897	2	Ackerland		25	29	a		1	95	35 (3017)	-		
55	178		6	98 / 8	Kriftel	4326	20	Gebäude- und Freifläche	1	90	46	a			60	34 (3017)	-		
		Fortsetzung nächste Seite																	

Amprion GmbH

380-kV-Höchstspannungsfreileitung Marxheim - Kriftel, Bl. 4128
 Abschnitt: Pkt. Marxheim Ost - Pkt. Zeilsheim Süd
 Pkt. Zeilsheim Süd - Kriftel

Anlage 8.2.2

Gemarkung Kriftel
 Aufgestelltes Datum: 30.08.2019
 Seite 38 von 85

Nachweisung

1	2	3	4		5			6	7			8				9	10	11	12
Ifd. Nr. Eigt.	Ifd. Nr. Plan	Lfd.Nr. Abt.I Grundbuch, Name und Vorname des Eigentümers, Wohnort Tel.Nr.	Grundstück		Grundbuch			Nutzart (lt. Kataster)	Größe des Grundstücks			Schutzstreifenfläche				Mast Nr. Typ	LWL Nachrichtenkabel	Text* Ifd. Nr. Abt.	Bemerkungen
			Flur	Flurstück	Bezirk	Blatt	Best. Verz.		ha	a	qm	ha	a	qm	Ifd. Meter				
noch 55		Fortsetzung																	
		Fortsetzung nächste Seite																	

*Dient der internen Verarbeitung des Netzbetreibers

Amprion GmbH

380-kV-Höchstspannungsfreileitung Marxheim - Kriftel, Bl. 4128
 Abschnitt: Pkt. Marxheim Ost - Pkt. Zeilsheim Süd
 Pkt. Zeilsheim Süd - Kriftel

Anlage 8.2.2

Gemarkung Kriftel
 Aufgestelltes Datum: 30.08.2019
 Seite 39 von 85

Nachweisung

1	2	3	4		5			6	7			8				9	10	11	12
Ifd. Nr. Eigt.	Ifd. Nr. Plan	Lfd.Nr. Abt.I Grundbuch, Name und Vorname des Eigentümers, Wohnort Tel.Nr.	Grundstück		Grundbuch			Nutzart (lt. Kataster)	Größe des Grundstücks			Schutzstreifenfläche				Mast Nr. Typ	LWL Nachrichtenkabel	Text* Ifd. Nr. Abt.	Bemerkungen
			Flur	Flurstück	Bezirk	Blatt	Best. Verz.		ha	a	qm	ha	a	qm	Ifd. Meter				
noch 55		Fortsetzung																	
56	191		6	53 / 98	Kriftel	2231	31	Gebäude- und Freifläche	37	59	a		2	55	-	-			

*Dient der internen Verarbeitung des Netzbetreibers

Amprion GmbH

380-kV-Höchstspannungsfreileitung Marxheim - Kriftel, Bl. 4128
 Abschnitt: Pkt. Marxheim Ost - Pkt. Zeilsheim Süd
 Pkt. Zeilsheim Süd - Kriftel

Anlage 8.2.2

Gemarkung Kriftel
 Aufgestelltes Datum: 30.08.2019
 Seite 40 von 85

Nachweisung

1	2	3	4		5			6	7			8				9	10	11	12
Ifd. Nr. Eigt.	Ifd. Nr. Plan	Lfd.Nr. Abt.I Grundbuch, Name und Vorname des Eigentümers, Wohnort Tel.Nr.	Grundstück		Grundbuch			Nutzart (lt. Kataster)	Größe des Grundstücks			Schutzstreifenfläche				Mast Nr. Typ	LWL Nachrichtenkabel	Text* Ifd. Nr. Abt.	Bemerkungen
			Flur	Flurstück	Bezirk	Blatt	Best. Verz.		ha	a	qm	ha	a	qm	Ifd. Meter				
57	192		6	53 / 99	Kriftel	6379	7	Gebäude- und Freifläche	9	18	a		1	35	-	-			
	193		5	78 / 13	Kriftel	7913	2	Gebäude- und Freifläche	52	86	a		14	60	1033 (3017)	-			
58	194		5	80 / 2	Kriftel	2841	14	Gebäude- und Freifläche	1	27	55	a		10	85	-	-		

*Dient der internen Verarbeitung des Netzbetreibers

Amprion GmbH

380-kV-Höchstspannungsfreileitung Marxheim - Kriftel, Bl. 4128
 Abschnitt: Pkt. Marxheim Ost - Pkt. Zeilsheim Süd
 Pkt. Zeilsheim Süd - Kriftel

Anlage 8.2.2

Gemarkung Kriftel
 Aufgestelltes Datum: 30.08.2019
 Seite 41 von 85

Nachweisung

1	2	3	4		5			6	7			8			9	10	11	12
Ifd. Nr. Eigt.	Ifd. Nr. Plan	Lfd.Nr. Abt.I Grundbuch, Name und Vorname des Eigentümers, Wohnort Tel.Nr.	Grundstück		Grundbuch			Nutzart (lt. Kataster)	Größe des Grundstücks			Schutzstreifenfläche			Mast Nr. Typ	LWL Nachrichtenkabel	Text* Ifd. Nr. Abt.	Bemerkungen
			Flur	Flurstück	Bezirk	Blatt	Best. Verz.		ha	a	qm	ha	a	qm				
59	208		3	68	Kriftel	2565	15	Ackerland		18	79	a		2	60	-	-	
	209		3	67	Kriftel	2565	14	Ackerland		18	79	a		18	79	-	-	
60	215		3	58 / 2	Kriftel	3495	2	Ackerland		22	49	a		8	50	-	-	

*Dient der internen Verarbeitung des Netzbetreibers

Amprion GmbH

380-kV-Höchstspannungsfreileitung Marxheim - Kriftel, Bl. 4128
 Abschnitt: Pkt. Marxheim Ost - Pkt. Zeilsheim Süd
 Pkt. Zeilsheim Süd - Kriftel

Anlage 8.2.2

Gemarkung Kriftel
 Aufgestelltes Datum: 30.08.2019
 Seite 42 von 85

Nachweisung

1	2	3	4		5			6	7			8				9	10	11	12	
			Flur	Flurstück	Bezirk	Blatt	Best. Verz.		Größe des Grundstücks	Schutzstreifenfläche			Mast Nr. Typ	LWL	Text* lfd. Nr. Abt.					Bemerkungen
Ifd. Nr. Eigt.	Ifd. Nr. Plan	Lfd.Nr. Abt.I Grundbuch, Name und Vorname des Eigentümers, Wohnort Tel.Nr.							ha	a	qm	a/ Wa = erstmals zu beschränkende Schutzstreifen-/ Waldfläche b/ Wb = bereits beschränkte Schutzstreifen-/ Waldfläche T = Temporäre Arbeits-/Gerüstbaufläche Z = Zuwegung SF = Sonderfläche	ha	a	qm		Nachrichtenkabel	Ild. Meter	II	
61	216		3	60 / 1	Kriftel	6463	2	Landwirtschaft		16	81	a		16	81	-	-			
	217		3	62 / 1	Kriftel	2607	1	Ackerland		22	49	a		22	49	16	114			
	218		3	63	Kriftel	6463	1	Landwirtschaft		10	35	a		10	35	-	-			
62	222		3	23 / 64	Kriftel	7194	1	Landwirtschaft		13	56	a T		7 1	15 20	-	-		Temporäre Arbeits-/Gerüstbaufläche außerhalb des Schutzstreifens.	
	223		3	22 / 4	Kriftel	7194	2	Landwirtschaft		3	07	a T		1	15 60	-	-		Temporäre Arbeits-/Gerüstbaufläche außerhalb des Schutzstreifens.	

Amprion GmbH

380-kV-Höchstspannungsfreileitung Marxheim - Kriftel, Bl. 4128
 Abschnitt: Pkt. Marxheim Ost - Pkt. Zeilsheim Süd
 Pkt. Zeilsheim Süd - Kriftel

Anlage 8.2.2
 Gemarkung Kriftel
 Aufgestelltes Datum: 30.08.2019
 Seite 43 von 85

Nachweisung

1	2	3	4		5			6	7			8				9	10	11	12
Ifd. Nr. Eigt.	Ifd. Nr. Plan	Lfd.Nr. Abt.I Grundbuch, Name und Vorname des Eigentümers, Wohnort Tel.Nr.	Grundstück		Grundbuch			Nutzart (lt. Kataster)	Größe des Grundstücks			Schutzstreifenfläche				Mast Nr. Typ	LWL Nachrichtenkabel Ifd. Meter	Text* Ifd. Nr. Abt. II	Bemerkungen
			Flur	Flurstück	Bezirk	Blatt	Best. Verz.		ha	a	qm	ha	a	qm					
63	226		3	20 / 2	Kriftel	7075	1	Landwirtschaft		9	58	a		3	35	-	-		
64	227		3	19 / 2	Kriftel	4415	6	Landwirtschaft		11	18	a		5	25	-	1		
65	228		3	17 / 2	Kriftel	2365	20	Landwirtschaft		28	00	a		15	85	-	30		

*Dient der internen Verarbeitung des Netzbetreibers

Amprion GmbH

380-kV-Höchstspannungsfreileitung Marxheim - Kriftel, Bl. 4128
 Abschnitt: Pkt. Marxheim Ost - Pkt. Zeilsheim Süd
 Pkt. Zeilsheim Süd - Kriftel

Anlage 8.2.2

Gemarkung Kriftel
 Aufgestelltes Datum: 30.08.2019
 Seite 44 von 85

Nachweisung

1	2	3	4		5			6	7			8				9	10	11	12
Ifd. Nr. Eigt.	Ifd. Nr. Plan	Lfd.Nr. Abt.I Grundbuch, Name und Vorname des Eigentümers, Wohnort Tel.Nr.	Grundstück		Grundbuch			Nutzart (lt. Kataster)	Größe des Grundstücks			Schutzstreifenfläche				Mast Nr. Typ	LWL Nachrichtenkabel	Text* Ifd. Nr. Abt.	Bemerkungen
			Flur	Flurstück	Bezirk	Blatt	Best. Verz.		ha	a	qm	a/ Wa = erstmals zu beschränkende Schutzstreifen-/ Waldfläche	b/ Wb = bereits beschränkte Schutzstreifen-/ Waldfläche	T = Temporäre Arbeits-/Gerüstbaufläche	Z = Zuwegung				
66	229		3	15 / 2	Kriftel	5829	10	Landwirtschaft		24	62	a		15	40	-	21		
67	233		3	10	Kriftel	5874	3	Ackerland		60	54	a		31	95	-	41		
	234		3	9	Kriftel	5874	2	Ackerland		25	10	a		13	05	-	17		
	235		3	8	Kriftel	5874	1	Ackerland		25	10	a		12	80	-	17		

Amprion GmbH

380-kV-Höchstspannungsfreileitung Marxheim - Kriftel, Bl. 4128
 Abschnitt: Pkt. Marxheim Ost - Pkt. Zeilsheim Süd
 Pkt. Zeilsheim Süd - Kriftel

Anlage 8.2.2

Gemarkung Kriftel
 Aufgestelltes Datum: 30.08.2019
 Seite 45 von 85

Nachweisung

1	2	3	4		5			6	7			8			9	10	11	12
			Flur	Flurstück	Bezirk	Blatt	Best. Verz.		ha	a	qm	ha	a	qm				
68	238	Lfd.Nr. Abt.I Grundbuch, Name und Vorname des Eigentümers, Wohnort Tel.Nr.	3	5	Kriftel	4855	5	Ackerland	18	94	a		9	50	8 tlw. (3016)	12		
	239		3	4	Kriftel	4855	2	Ackerland	18	95	a		9	45	-	12		
	240		3	3	Kriftel	4855	3	Ackerland	18	95	a		9	30	-	12		
	241		3	2	Kriftel	4855	4	Ackerland	18	94	a		9	25	17	12		
69	242		3	1 / 2	Kriftel	5053	5	Ackerland	17	61	a		8	95	-	12		

*Dient der internen Verarbeitung des Netzbetreibers

Amprion GmbH

380-kV-Höchstspannungsfreileitung Marxheim - Kriftel, Bl. 4128
 Abschnitt: Pkt. Marxheim Ost - Pkt. Zeilsheim Süd
 Pkt. Zeilsheim Süd - Kriftel

Anlage 8.2.2

Gemarkung Kriftel
 Aufgestelltes Datum: 30.08.2019
 Seite 46 von 85

Nachweisung

1	2	3	4		5			6	7			8				9	10	11	12
Ifd. Nr. Eigt.	Ifd. Nr. Plan	Lfd.Nr. Abt.I Grundbuch, Name und Vorname des Eigentümers, Wohnort Tel.Nr.	Grundstück		Grundbuch			Nutzart (lt. Kataster)	Größe des Grundstücks			Schutzstreifenfläche				Mast Nr. Typ	LWL Nachrichtenkabel Ifd. Meter	Text* Ifd. Nr. Abt. II	Bemerkungen
			Flur	Flurstück	Bezirk	Blatt	Best. Verz.		ha	a	qm	a/ Wa = erstmals zu beschränkende Schutzstreifen-/ Waldfläche		b/ Wb = bereits beschränkte Schutzstreifen-/ Waldfläche					
70	245		2	135 / 1	Kriftel	5295	2	Gartenland		18	45	a		10	15	-	-		
71	246		2	136 / 1	Kriftel	2472	1	Obstanbaufläche		25	46	a		25	46	-	-		

Fortsetzung nächste Seite

Amprion GmbH

380-kV-Höchstspannungsfreileitung Marxheim - Kriftel, Bl. 4128
 Abschnitt: Pkt. Marxheim Ost - Pkt. Zeilsheim Süd
 Pkt. Zeilsheim Süd - Kriftel

Anlage 8.2.2

Gemarkung Kriftel
 Aufgestelltes Datum: 30.08.2019
 Seite 47 von 85

Nachweisung

1	2	3	4		5			6	7			8				9	10	11	12
Ifd. Nr. Eigt.	Ifd. Nr. Plan	Lfd.Nr. Abt.I Grundbuch, Name und Vorname des Eigentümers, Wohnort Tel.Nr.	Grundstück		Grundbuch			Nutzart (lt. Kataster)	Größe des Grundstücks			Schutzstreifenfläche				Mast Nr. Typ	LWL Nachrichtenkabel	Text* Ifd. Nr. Abt.	Bemerkungen
			Flur	Flurstück	Bezirk	Blatt	Best. Verz.		ha	a	qm	ha	a	qm	Ifd. Meter				
noch 71		Fortsetzung																	

*Dient der internen Verarbeitung des Netzbetreibers

Amprion GmbH

380-kV-Höchstspannungsfreileitung Marxheim - Kriftel, Bl. 4128
 Abschnitt: Pkt. Marxheim Ost - Pkt. Zeilsheim Süd
 Pkt. Zeilsheim Süd - Kriftel

Anlage 8.2.2

Gemarkung Kriftel
 Aufgestelltes Datum: 30.08.2019
 Seite 48 von 85

Nachweisung

1	2	3	4		5			6	7			8			9	10	11	12	
Ifd. Nr. Eigt.	Ifd. Nr. Plan	Lfd.Nr. Abt.I Grundbuch, Name und Vorname des Eigentümers, Wohnort Tel.Nr.	Grundstück		Grundbuch			Nutzart (lt. Kataster)	Größe des Grundstücks			Schutzstreifenfläche			Mast Nr. Typ	LWL Nachrichten- kabel Ifd. Meter	Text* Ifd. Nr. Abt.	Bemerkungen	
			Flur	Flurstück	Bezirk	Blatt	Best. Verz.		ha	a	qm	ha	a	qm					
72	247		2	137 / 1	Kriftel	4555	3	Grünland		12	67	a		12	67	-	108		
	248		2	138 / 2	Kriftel	4555	4	Grünland		12	59	a		12	59	-	-		

*Dient der internen Verarbeitung des Netzbetreibers

Amprion GmbH

380-kV-Höchstspannungsfreileitung Marxheim - Kriftel, Bl. 4128
 Abschnitt: Pkt. Marxheim Ost - Pkt. Zeilsheim Süd
 Pkt. Zeilsheim Süd - Kriftel

Anlage 8.2.2
 Gemarkung Kriftel
 Aufgestelltes Datum: 30.08.2019
 Seite 49 von 85

Nachweisung

1	2	3	4		5			6	7			8			9	10	11	12	
Ifd. Nr. Eigt.	Ifd. Nr. Plan	Lfd.Nr. Abt.I Grundbuch, Name und Vorname des Eigentümers, Wohnort Tel.Nr.	Grundstück		Grundbuch			Nutzart (lt. Kataster)	Größe des Grundstücks			Schutzstreifenfläche			Mast Nr. Typ	LWL Nachrichtenkabel Ifd. Meter	Text* Ifd. Nr. Abt. II	Bemerkungen	
			Flur	Flurstück	Bezirk	Blatt	Best. Verz.		ha	a	qm	ha	a	qm					
73	250		2	141 / 1	Kriftel	3686	2	Ackerland		5	62	a		3	15	-	-		
	251		2	140	Kriftel	3686	1	Ackerland		17	20	a		7	20	-	-		
74	254		2	103	Kriftel	4833	1	Ackerland		36	00	a		36	00	-	117		
	255		2	104	Kriftel	5675	1	Ackerland		33	59	a		25	60	-	-		
		Fortsetzung nächste Seite																	

Amprion GmbH

380-kV-Höchstspannungsfreileitung Marxheim - Kriftel, Bl. 4128
 Abschnitt: Pkt. Marxheim Ost - Pkt. Zeilsheim Süd
 Pkt. Zeilsheim Süd - Kriftel

Anlage 8.2.2

Gemarkung Kriftel
 Aufgestelltes Datum: 30.08.2019
 Seite 50 von 85

Nachweisung

1	2	3	4		5			6	7			8			9	10	11	12
			Flur	Flurstück	Bezirk	Blatt	Best. Verz.		ha	a	qm	ha	a	qm				
noch 74		Fortsetzung																
75	261		2	80	Kriftel	2831	6	Ackerland	18	21	a		9	15	-	14		
	264		2	83	Kriftel	2831	5	Ackerland	25	11	a		13	70	-	19		

*Dient der internen Verarbeitung des Netzbetreibers

Amprion GmbH

380-kV-Höchstspannungsfreileitung Marxheim - Kriftel, Bl. 4128
 Abschnitt: Pkt. Marxheim Ost - Pkt. Zeilsheim Süd
 Pkt. Zeilsheim Süd - Kriftel

Anlage 8.2.2

Gemarkung Kriftel
 Aufgestelltes Datum: 30.08.2019
 Seite 51 von 85

Nachweisung

1	2	3	4		5			6	7			8			9	10	11	12
			Flur	Flurstück	Bezirk	Blatt	Best. Verz.		ha	a	qm	ha	a	qm				
76	262		2	81	Kriftel	4357	1	Ackerland		25	75	a		13	75	-	20	
	263		2	82	Kriftel	7418	3	Landwirtschaft		25	75	a		14	20	-	20	
	273		2	24 / 2	Kriftel	4551	13	Landwirtschaft		21	35	a		7	10	-	-	
78	265		2	84	Kriftel	3582	1	Ackerland		25	59	a		14	40	18 tw.	19	
	268		2	87	Kriftel	3582	2	Ackerland		51	61	a		32	70	-	46	
	278		1	178	Kriftel	3582	5	Landwirtschaft		19	16	a		14	35	-	21	

*Dient der internen Verarbeitung des Netzbetreibers

Amprion GmbH

380-kV-Höchstspannungsfreileitung Marxheim - Kriftel, Bl. 4128
 Abschnitt: Pkt. Marxheim Ost - Pkt. Zeilsheim Süd
 Pkt. Zeilsheim Süd - Kriftel

Anlage 8.2.2
 Gemarkung Kriftel
 Aufgestelltes Datum: 30.08.2019
 Seite 52 von 85

Nachweisung

1	2	3	4		5			6	7			8			9	10	11	12	
Ifd. Nr. Eigt.	Ifd. Nr. Plan	Lfd.Nr. Abt.I Grundbuch, Name und Vorname des Eigentümers, Wohnort Tel.Nr.	Grundstück		Grundbuch			Nutzart (lt. Kataster)	Größe des Grundstücks			Schutzstreifen- fläche			Mast Nr. Typ	LWL Nachrichten- kabel Ifd. Meter	Text* Ifd. Nr. Abt. II	Bemerkungen	
			Flur	Flurstück	Bezirk	Blatt	Best. Verz.		ha	a	qm	ha	a	qm					
79	266		2	85	Kriftel	2233	3	Ackerland		16	06	a Z		9	55 75	18 tlw.	14		Zuwegung zu Mast 18 außerhalb des Schutzstreifens.
	267		2	86	Kriftel	2233	2	Ackerland		20	34	a		12	80	-	18		
80	269		2	88	Kriftel	5154	1	Ackerland		29	90	a		15	05	-	27		
81	274		2	23 / 2	Kriftel	3317	1	Ackerland		23	07	a		1	75	-	-		
82	276		1	180	Kriftel	4353	3	Landwirtschaft		17	74	a		7	60	-	15		

*Dient der internen Verarbeitung des Netzbetreibers

Amprion GmbH

380-kV-Höchstspannungsfreileitung Marxheim - Kriftel, Bl. 4128
 Abschnitt: Pkt. Marxheim Ost - Pkt. Zeilsheim Süd
 Pkt. Zeilsheim Süd - Kriftel

Anlage 8.2.2
 Gemarkung Kriftel
 Aufgestelltes Datum: 30.08.2019
 Seite 53 von 85

Nachweisung

1	2	3	4		5			6	7			8				9	10	11	12
			Flur	Flurstück	Bezirk	Blatt	Best. Verz.		ha	a	qm	Schutzstreifenfläche							
Ifd. Nr.	Ifd. Nr.	Lfd.Nr. Abt.I Grundbuch, Name und Vorname des Eigentümers, Wohnort Tel.Nr.	Grundstück		Grundbuch			Nutzart (lt. Kataster)	Größe des Grundstücks			Schutzstreifenfläche				Mast Nr. Typ	LWL Nachrichtenkabel	Text* Ifd. Nr. Abt.	Bemerkungen
83	277		1	179	Kriftel	8116	1	Landwirtschaft		27	50	a		16	15	-	30		
84	280		1	176	Kriftel	5403	2	Landwirtschaft		21	60	a		16	50	-	24		
85	283		28	191	Kriftel	2217	6	Landwirtschaft		13	01	a		6	45	-	13		
86	284		28	190	Kriftel	2508	4	Landwirtschaft		23	31	a		9	60	-	22		

*Dient der internen Verarbeitung des Netzbetreibers

Amprion GmbH

380-kV-Höchstspannungsfreileitung Marxheim - Kriftel, Bl. 4128
 Abschnitt: Pkt. Marxheim Ost - Pkt. Zeilsheim Süd
 Pkt. Zeilsheim Süd - Kriftel

Anlage 8.2.2

Gemarkung Kriftel
 Aufgestelltes Datum: 30.08.2019
 Seite 54 von 85

Nachweisung

1	2	3	4		5			6	7			8				9	10	11	12
Ifd. Nr. Eigt.	Ifd. Nr. Plan	Lfd.Nr. Abt.I Grundbuch, Name und Vorname des Eigentümers, Wohnort Tel.Nr.	Grundstück		Grundbuch			Nutzart (lt. Kataster)	Größe des Grundstücks			Schutzstreifenfläche				Mast Nr. Typ	LWL Nachrichtenkabel Ifd. Meter	Text* Ifd. Nr. Abt.	Bemerkungen
			Flur	Flurstück	Bezirk	Blatt	Best. Verz.		ha	a	qm	ha	a	qm					
87	288		1	171	Kriftel	4700	22	Ackerland		54	60	a		19	95	-	-		
88	289		1	172	Kriftel	8358	1	Landwirtschaft		28	71	a		27	75	-	3		

*Dient der internen Verarbeitung des Netzbetreibers

Amprion GmbH

380-kV-Höchstspannungsfreileitung Marxheim - Kriftel, Bl. 4128
 Abschnitt: Pkt. Marxheim Ost - Pkt. Zeilsheim Süd
 Pkt. Zeilsheim Süd - Kriftel

Anlage 8.2.2

Gemarkung Kriftel
 Aufgestelltes Datum: 30.08.2019
 Seite 55 von 85

Nachweisung

1	2	3	4		5			6	7			8			9	10	11	12
			Flur	Flurstück	Bezirk	Blatt	Best. Verz.		ha	a	qm	ha	a	qm				
		Lfd.Nr. Abt.I Grundbuch, Name und Vorname des Eigentümers, Wohnort Tel.Nr.																
		Öffentliche Wege und Gewässer																
8	5	Fortsetzung nächste Seite	12	427 / 154	Kriftel	2312	27	Weg	10	74	a Z	1 2	15 70	-	-		Zuwegung zu Mast 3 außerhalb des Schutzstreifens.	
	8		12	157	Kriftel	2312	21	Weg	9	24	a		40	-	-			
	9		13	103	Kriftel	2313	4	Weg	37	18	a Z	6 8	75 80	-	12		Zuwegung zu Mast 3 und 4 außerhalb des Schutzstreifens.	
	16		12	158	Kriftel	2312	22	Weg	9	22	a	2	50	-	4			
	25		12	159	Kriftel	2312	23	Weg	9	23	a Z	2 1	60 90	-	4		Zuwegung zu Mast 4 außerhalb des Schutzstreifens.	
	33		12	160	Kriftel	2312	24	Weg	9	23	a Z	2 6	70 45	-	4		Zuwegung zu Mast 3 und 4 außerhalb des Schutzstreifens.	

*Dient der internen Verarbeitung des Netzbetreibers

Amprion GmbH

380-kV-Höchstspannungsfreileitung Marxheim - Kriftel, Bl. 4128
 Abschnitt: Pkt. Marxheim Ost - Pkt. Zeilsheim Süd
 Pkt. Zeilsheim Süd - Kriftel

Anlage 8.2.2

Gemarkung Kriftel
 Aufgestelltes Datum: 30.08.2019
 Seite 56 von 85

Nachweisung

1	2	3	4		5			6	7			8			9	10	11	12	
Ifd. Nr. Eigt.	Ifd. Nr. Plan	Lfd.Nr. Abt.I Grundbuch, Name und Vorname des Eigentümers, Wohnort Tel.Nr.	Grundstück		Grundbuch			Nutzart (lt. Kataster)	Größe des Grundstücks			Schutzstreifenfläche			Mast Nr. Typ	LWL Nachrichten-kabel Ifd. Meter	Text* Ifd. Nr. Abt. II	Bemerkungen	
			Flur	Flurstück	Bezirk	Blatt	Best. Verz.		ha	a	qm	ha	a	qm					
noch 8	47	Fortsetzung	9	121	Kriftel	2309	3	Weg		9	26	a		2	75	-	5		
	53		9	122	Kriftel	2309	4	Weg		13	31	a Z		6 5	25 30	-	9		Zuwegung zu Mast 5 außerhalb des Schutzstreifens.
	62		9	123 / 2	Kriftel	2309	110	Verkehrsfläche		15	21	a		3	05	-	5		
	63		9	56 / 1	Kriftel	2309	77	Wasserfläche		42	35	a		7	00	40 (3017)	-		
	64		9	59 / 1	Kriftel	2309	61	Weg		1	50	a		1	50	-	1		
	66		9	128 / 2	Kriftel	2309	63	Wasserfläche		2	58	a			25	-	-		
		Fortsetzung nächste Seite																	

Amprion GmbH

380-kV-Höchstspannungsfreileitung Marxheim - Kriftel, Bl. 4128
 Abschnitt: Pkt. Marxheim Ost - Pkt. Zeilsheim Süd
 Pkt. Zeilsheim Süd - Kriftel

Anlage 8.2.2

Gemarkung Kriftel
 Aufgestelltes Datum: 30.08.2019
 Seite 57 von 85

Nachweisung

1	2	3	4		5			6			7			8			9		10		11		12
			Flur	Flurstück	Bezirk	Blatt	Best. Verz.	Nutzart (lt. Kataster)	Größe des Grundstücks			Schutzstreifenfläche			Mast Nr. Typ	LWL Nachrichtenkabel	Text* Ifd. Nr. Abt.	Bemerkungen					
Ifd. Nr. Eigt. Plan	Ifd. Nr.	Lfd.Nr. Abt.I Grundbuch, Name und Vorname des Eigentümers, Wohnort Tel.Nr.						ha	a	qm	a/ Wa = erstmals zu beschränkende Schutzstreifen-/ Waldfläche b/ Wb = bereits beschränkte Schutzstreifen-/ Waldfläche T = Temporäre Arbeits- /Gerüstbaufläche Z = Zuwegung SF = Sonderfläche	ha	a	qm		Ifd. Meter	II						
noch 8	67	Fortsetzung	9	128 / 3	Kriftel	2309	64			8	a			8	-	-							
	68		9	128 / 4	Kriftel	2309	65		1	57	a		1	05	-	2							
	70		9	58 / 1	Kriftel	2309	60		1	53	a		1	30	-	-							
	72		9	124 / 5	Kriftel	2309	92		16	38	a		3	15	-	5							
	76		9	126	Kriftel	2309	6		10	29	a		3	05	-	2							
	91		8	100 / 3	Kriftel	2308	47		4	12	a		2	30	-	4							
		Fortsetzung nächste Seite																					

*Dient der internen Verarbeitung des Netzbetreibers

Amprion GmbH

380-kV-Höchstspannungsfreileitung Marxheim - Kriftel, Bl. 4128
 Abschnitt: Pkt. Marxheim Ost - Pkt. Zeilsheim Süd
 Pkt. Zeilsheim Süd - Kriftel

Anlage 8.2.2

Gemarkung Kriftel
 Aufgestelltes Datum: 30.08.2019
 Seite 58 von 85

Nachweisung

1	2	3	4		5			6	7			8				9	10	11		12
Ifd. Nr. Eigt.	Ifd. Nr. Plan	Lfd.Nr. Abt.I Grundbuch, Name und Vorname des Eigentümers, Wohnort Tel.Nr.	Grundstück		Grundbuch			Nutzart (lt. Kataster)	Größe des Grundstücks			Schutzstreifenfläche				Mast Nr. Typ	LWL Nachrichtenkabel Ifd. Meter	Text* Ifd. Nr. Abt. II	Bemerkungen	
			Flur	Flurstück	Bezirk	Blatt	Best. Verz.		ha	a	qm	ha	a	qm	ha					a
noch 8	98	Fortsetzung	8	72 / 19	Kriftel	2308	61	Verkehrsfläche		28	27	a		18	35	-	20		Zuwegung zu Mast 6 außerhalb des Schutzstreifens.	
	102	Fortsetzung nächste Seite	8	99 / 3	Kriftel	2308	46	Verkehrsfläche		2	92	a			50	-	-			

*Dient der internen Verarbeitung des Netzbetreibers

Amprion GmbH

380-kV-Höchstspannungsfreileitung Marxheim - Kriftel, Bl. 4128
 Abschnitt: Pkt. Marxheim Ost - Pkt. Zeilsheim Süd
 Pkt. Zeilsheim Süd - Kriftel

Anlage 8.2.2

Gemarkung Kriftel
 Aufgestelltes Datum: 30.08.2019
 Seite 59 von 85

Nachweisung

1	2	3	4		5			6			7			8			9	10	11	12			
			Flur	Flurstück	Bezirk	Blatt	Best. Verz.	Nutzart (lt. Kataster)	Größe des Grundstücks			Schutzstreifenfläche			Mast Nr. Typ	LWL Nachrichtenkabel	Text* lfd. Nr. Abt.	Bemerkungen					
Ifd. Nr. Eigt.	Ifd. Nr. Plan	Lfd.Nr. Abt.I Grundbuch, Name und Vorname des Eigentümers, Wohnort Tel.Nr.						ha	a	qm	a/ Wa = erstmals zu beschränkende Schutzstreifen-/ Waldfläche b/ Wb = bereits beschränkte Schutzstreifen-/ Waldfläche T = Temporäre Arbeits-/Gerüstbaufläche Z = Zuwegung SF = Sonderfläche	ha	a	qm		Ifd. Meter	II						
noch 8	105	Fortsetzung	8	101 / 32	Kriftel	2308	48				Verkehrsfläche		11	62	a		10	30	-	-			
	121		8	96	Kriftel	2308	5					Weg		3	72	a		25	37 tw. (3017)	-			
	126		7	131 / 2	Kriftel	2307	49					Verkehrsfläche		24	25	a		2	85	-	5		
	127		7	50 / 28	Kriftel	2307	101					Verkehrsfläche		17	85	a Z		11 4	85 50	-	9		Zuwegung zu Mast 6 außerhalb des Schutzstreifens.
		Fortsetzung nächste Seite																					

Amprion GmbH

380-kV-Höchstspannungsfreileitung Marxheim - Kriftel, Bl. 4128
 Abschnitt: Pkt. Marxheim Ost - Pkt. Zeilsheim Süd
 Pkt. Zeilsheim Süd - Kriftel

Anlage 8.2.2

Gemarkung Kriftel
 Aufgestelltes Datum: 30.08.2019
 Seite 60 von 85

Nachweisung

1	2	3	4		5			6	7			8				9	10	11	12
Ifd. Nr. Eigt.	Ifd. Nr. Plan	Lfd.Nr. Abt.I Grundbuch, Name und Vorname des Eigentümers, Wohnort Tel.Nr.	Grundstück		Grundbuch			Nutzart (lt. Kataster)	Größe des Grundstücks			Schutzstreifenfläche				Mast Nr. Typ	LWL Nachrichtenkabel	Text* Ifd. Nr. Abt.	Bemerkungen
			Flur	Flurstück	Bezirk	Blatt	Best. Verz.		ha	a	qm	ha	a	qm	Ifd. Meter				
noch 8	135	Fortsetzung	7	130	Kriftel	2307	8	Weg		5	29	a		3	40	-	-		
	141		7	127 / 2	Kriftel	2307	48	Verkehrsfläche		9	20	a		2	85	-	5		
	149		7	42 / 10	Kriftel	2307	98	Verkehrsfläche		31	58	a		25	65	-	23		
		Fortsetzung nächste Seite																	

Nachweisung

1	2	3	4		5			6	7			8				9	10	11	12
			Flur	Flurstück	Bezirk	Blatt	Best. Verz.		ha	a	qm	Schutzstreifenfläche		ha	a				
noch 8	155	Fortsetzung	7	125 / 2	Kriftel	2307	47	Verkehrsfläche	7	60	a			25	-	-			
	156		7	50 / 29	Kriftel	2307	102	Verkehrsfläche	17	17	a Z		2 10	55 10	-	-		Zuwegung zu Mast 6 und 8 außerhalb des Schutzstreifens.	
	174		6	103 / 8	Kriftel	2306	179	Verkehrsfläche	12	72	a		12	50	-	22			
	177		6	103 / 9	Kriftel	2306	180	Verkehrsfläche	10	40	a		9	45	-	-			
	179		6	94 / 27	Kriftel	2306	178	Verkehrsfläche	9	31	a		9	31	-	26			
	180		6	94 / 25	Kriftel	2306	176	Verkehrsfläche	10	51	a			20	-	-			
	181		6	94 / 26	Kriftel	2306	177	Verkehrsfläche		52	a			52	-	-			
			Fortsetzung nächste Seite																

Amprion GmbH

380-kV-Höchstspannungsfreileitung Marxheim - Kriftel, Bl. 4128
 Abschnitt: Pkt. Marxheim Ost - Pkt. Zeilsheim Süd
 Pkt. Zeilsheim Süd - Kriftel

Anlage 8.2.2

Gemarkung Kriftel
 Aufgestelltes Datum: 30.08.2019
 Seite 62 von 85

Nachweisung

1	2	3	4		5			6			7			8			9	10	11	12
			Flur	Flurstück	Bezirk	Blatt	Best. Verz.	Nutzart (lt. Kataster)	Größe des Grundstücks			Schutzstreifenfläche			Mast Nr. Typ	LWL Nachrichtenkabel	Text* lfd. Nr. Abt.	Bemerkungen		
Eigt.	Plan	Lfd.Nr. Abt.I Grundbuch, Name und Vorname des Eigentümers, Wohnort Tel.Nr.						ha	a	qm	a/ Wa = erstmals zu beschränkende Schutzstreifen-/ Waldfläche b/ Wb = bereits beschränkte Schutzstreifen-/ Waldfläche T = Temporäre Arbeits- /Gerüstbaufläche Z = Zuwegung SF = Sonderfläche	ha	a	qm		lfd. Meter	II			
noch 8	182	Fortsetzung	6	137 / 10	Kriftel	2306	183			37	Wasserfläche	a		5	37	-	12			
	183		6	137 / 8	Kriftel	2306	181		65	78	Wasserfläche	a			35	-	-			
	184		6	137 / 9	Kriftel	2306	182		1	95	Verkehrsfläche	a		1	95	-	-			
	186		6	137 / 6	Kriftel	2306	175		4	39	Verkehrsfläche	a		1	45	-	-			
	187		6	137 / 5	Kriftel	2306	174			1	Verkehrsfläche	a			1	-	-			
		Fortsetzung nächste Seite																		

*Dient der internen Verarbeitung des Netzbetreibers

Amprion GmbH

380-kV-Höchstspannungsfreileitung Marxheim - Kriftel, Bl. 4128
 Abschnitt: Pkt. Marxheim Ost - Pkt. Zeilsheim Süd
 Pkt. Zeilsheim Süd - Kriftel

Anlage 8.2.2

Gemarkung Kriftel
 Aufgestelltes Datum: 30.08.2019
 Seite 63 von 85

Nachweisung

1	2	3	4		5			6	7			8			9	10	11	12	
			Flur	Flurstück	Bezirk	Blatt	Best. Verz.		Größe des Grundstücks	Schutzstreifenfläche			Mast Nr. Typ	LWL					Text* lfd. Nr. Abt.
Ifd. Nr. Eigt.	Ifd. Nr. Plan	Lfd.Nr. Abt.I Grundbuch, Name und Vorname des Eigentümers, Wohnort Tel.Nr.						ha	a	qm	a/ Wa = erstmals zu beschränkende Schutzstreifen-/ Waldfläche b/ Wb = bereits beschränkte Schutzstreifen-/ Waldfläche T = Temporäre Arbeits-/Gerüstbaufläche Z = Zuwegung SF = Sonderfläche	ha	a	qm		lfd. Meter	II		
noch 8	188	Fortsetzung	5	159 / 24	Kriftel	2305	200	Verkehrsfläche	1	13	33	a	1	09	85	10	377		
	190		5	159 / 20	Kriftel	2305	196	Verkehrsfläche		93	66	a		56	90	-	-		
	195		5	159 / 22	Kriftel	2305	198	Verkehrsfläche		5	00	a Z		4	15 35	-	11		Zuwegung zu Mast 12 außerhalb des Schutzstreifens.
	196		5	159 / 23	Kriftel	2305	199	Verkehrsfläche		6	53	a Z		3 1	55 05	-	-		Zuwegung zu Mast 12 außerhalb des Schutzstreifens.
	197		5	159 / 25	Kriftel	2305	201	Verkehrsfläche		1	63	a		1	63	-	8		
	198		5	158 / 13	Kriftel	2305	189	Verkehrsfläche		1	73	a		1	73	-	-		
			Fortsetzung nächste Seite																

Amprion GmbH

380-kV-Höchstspannungsfreileitung Marxheim - Kriftel, Bl. 4128
 Abschnitt: Pkt. Marxheim Ost - Pkt. Zeilsheim Süd
 Pkt. Zeilsheim Süd - Kriftel

Anlage 8.2.2

Gemarkung Kriftel
 Aufgestelltes Datum: 30.08.2019
 Seite 64 von 85

Nachweisung

1	2	3	4		5			6	7			8			9	10	11	12	
			Flur	Flurstück	Bezirk	Blatt	Best. Verz.		Größe des Grundstücks	Schutzstreifenfläche			Mast Nr. Typ	LWL					Text* lfd. Nr. Abt.
lfd. Nr. Eigt.	lfd. Nr. Plan	Lfd.Nr. Abt.I Grundbuch, Name und Vorname des Eigentümers, Wohnort Tel.Nr.						ha	a	qm	a/ Wa = erstmals zu beschränkende Schutzstreifen-/ Waldfläche b/ Wb = bereits beschränkte Schutzstreifen-/ Waldfläche T = Temporäre Arbeits-/Gerüstbaufläche Z = Zuwegung SF = Sonderfläche	ha	a	qm		lfd. Meter	II		
noch 8	203	Fortsetzung	5	70 / 17	Kriftel	2305	203		1	57	Verkehrsfläche	a		1	50	-	3		
	204		5	158 / 15	Kriftel	2305	203			65	Verkehrsfläche	a			65	-	4		
	207		3	149	Kriftel	2303	24		7	25	Weg	a		1	95	-	4		
	213		3	148	Kriftel	2303	23		6	35	Weg	a		6	35	-	-		
	214		3	147 / 4	Kriftel	2303	177		4	48	Verkehrsfläche	a		1	95	-	4		
	219		3	53 / 27	Kriftel	2303	170		20	38	Verkehrsfläche	a		6	20	-	12		
	221		3	146 / 4	Kriftel	2303	176		2	01	Verkehrsfläche	a		1	30	-	-		
	224		3	21 / 8	Kriftel	2303	169		11	32	Verkehrsfläche	a Z		6 2	10 75	-	8		Zuwegung zu Mast 16 außerhalb des Schutzstreifens.
			Fortsetzung nächste Seite																

*Dient der internen Verarbeitung des Netzbetreibers

Amprion GmbH

380-kV-Höchstspannungsfreileitung Marxheim - Kriftel, Bl. 4128
 Abschnitt: Pkt. Marxheim Ost - Pkt. Zeilsheim Süd
 Pkt. Zeilsheim Süd - Kriftel

Anlage 8.2.2

Gemarkung Kriftel
 Aufgestelltes Datum: 30.08.2019
 Seite 65 von 85

Nachweisung

1	2	3	4		5			6			7				8			9	10	11	12				
			Flur	Flurstück	Bezirk	Blatt	Best. Verz.	Nutzart (lt. Kataster)	Größe des Grundstücks			Schutzstreifenfläche				Mast Nr. Typ	LWL Nachrichtenkabel	Text* lfd. Nr. Abt.	Bemerkungen						
Ifd. Nr. Eigt.	Ifd. Nr. Plan	Lfd.Nr. Abt.I Grundbuch, Name und Vorname des Eigentümers, Wohnort Tel.Nr.						ha	a	qm	a	ha	a	qm			Ifd. Meter	II							
noch 8	243	Fortsetzung	2	157 / 45	Kriftel	2302	72				Verkehrsfläche				27	97	a Z		6	55 15	-	9		Zuwegung zu Mast 16 und 17 außerhalb des Schutzstreifens.	
	252		2	155	Kriftel	2302	6					Weg				7	05	a		2	45	-	4		
	256		2	154	Kriftel	2302	5					Weg				8	88	a		2	80	-	4		
	258		2	151 / 1	Kriftel	2302	19					Weg				7	41	a Z		2 3	10 10	-	-		Zuwegung zu Mast 18 außerhalb des Schutzstreifens.
	272		2	150 / 5	Kriftel	2302	31					Verkehrsfläche				21	56	a		1	95	-	-		
	281		1	175	Kriftel	2301	65					Verkehrsfläche				5	51	a		3	70	-	6		
	285		1	147	Kriftel	2301	54					Verkehrsfläche				41	98	a Z		9	65 25	-	14		Zuwegung zu Mast 19 außerhalb des Schutzstreifens.
			Fortsetzung nächste Seite																						

*Dient der internen Verarbeitung des Netzbetreibers

Amprion GmbH

380-kV-Höchstspannungsfreileitung Marxheim - Kriftel, Bl. 4128
 Abschnitt: Pkt. Marxheim Ost - Pkt. Zeilsheim Süd
 Pkt. Zeilsheim Süd - Kriftel

Anlage 8.2.2
 Gemarkung Kriftel
 Aufgestelltes Datum: 30.08.2019
 Seite 66 von 85

Nachweisung

1	2	3	4		5			6	7			8			9	10	11	12
Ifd. Nr. Eigt.	Ifd. Nr. Plan	Lfd.Nr. Abt.I Grundbuch, Name und Vorname des Eigentümers, Wohnort Tel.Nr.	Grundstück		Grundbuch			Nutzart (lt. Kataster)	Größe des Grundstücks			Schutzstreifenfläche			Mast Nr. Typ	LWL Nachrichtenkabel	Text* Ifd. Nr. Abt.	Bemerkungen
			Flur	Flurstück	Bezirk	Blatt	Best. Verz.		ha	a	qm	ha	a	qm				
noch 8	286	Fortsetzung	1	170	Kriftel	2301	63	Verkehrsfläche		14	46	a			50	-	-	
	291		1	148	Kriftel	2301	55	Verkehrsfläche		26	70	a Z		6	55 5	-	-	Zuwegung zu Mast 19 außerhalb des Schutzstreifens.
	293		1	174	Kriftel	2301	64	Verkehrsfläche		4	83	a		2	85	-	4	
89	244		2	157 / 36	Kriftel	2185	124	Verkehrsfläche		84	93	a		10	00	-	13	

*Dient der internen Verarbeitung des Netzbetreibers

Amprion GmbH

380-kV-Höchstspannungsfreileitung Marxheim - Kriftel, Bl. 4128
 Abschnitt: Pkt. Marxheim Ost - Pkt. Zeilsheim Süd
 Pkt. Zeilsheim Süd - Kriftel

Anlage 8.2.2

Gemarkung Kriftel
 Aufgestelltes Datum: 30.08.2019
 Seite 67 von 85

Nachweisung

1	2	3	4		5			6	7			8			9	10	11	12
Ifd. Nr. Eigt.	Ifd. Nr. Plan	Lfd.Nr. Abt.I Grundbuch, Name und Vorname des Eigentümers, Wohnort Tel.Nr.	Grundstück		Grundbuch			Nutzart (lt. Kataster)	Größe des Grundstücks			Schutzstreifenfläche			Mast Nr. Typ	LWL Nachrichtenkabel Ifd. Meter	Text* Ifd. Nr. Abt. II	Bemerkungen
			Flur	Flurstück	Bezirk	Blatt	Best. Verz.		ha	a	qm	ha	a	qm				
		Staatseigentum																
90	82		9	111 / 2	Kriftel	8009	93	Landwirtschaft	28	34	a Z	19	15 40	6 tlw. 39 tlw. (3017)	27		Zuwegung zu Mast 6 außerhalb des Schutzstreifens.	
	99		8	101 / 35	Kriftel	8008	13	Straße	5	36	a Z	5	30	-	-		Zuwegung zu Mast 7 außerhalb des Schutzstreifens.	
	100		8	101 / 36	Kriftel	8008	18	Straße	9	09	a Z	9	05 5	-	-		Zuwegung zu Mast 7 außerhalb des Schutzstreifens.	
	101		8	101 / 37	Kriftel	8008	39	Straße	4	58	a	4	58	-	21			
	104		8	101 / 34	Kriftel	8008	12	Straße	2	05	a Z	1	90 5	-	4		Zuwegung zu Mast 7 außerhalb des Schutzstreifens.	
		Fortsetzung nächste Seite																

Amprion GmbH

380-kV-Höchstspannungsfreileitung Marxheim - Kriftel, Bl. 4128
 Abschnitt: Pkt. Marxheim Ost - Pkt. Zeilsheim Süd
 Pkt. Zeilsheim Süd - Kriftel

Anlage 8.2.2
 Gemarkung Kriftel
 Aufgestelltes Datum: 30.08.2019
 Seite 68 von 85

Nachweisung

1	2	3	4		5			6	7			8			9	10	11	12	
Ifd. Nr. Eigt.	Ifd. Nr. Plan	Lfd.Nr. Abt.I Grundbuch, Name und Vorname des Eigentümers, Wohnort Tel.Nr.	Grundstück		Grundbuch			Nutzart (lt. Kataster)	Größe des Grundstücks			Schutzstreifenfläche			Mast Nr. Typ	LWL Nachrichten-kabel Ifd. Meter	Text* Ifd. Nr. Abt. II	Bemerkungen	
			Flur	Flurstück	Bezirk	Blatt	Best. Verz.		ha	a	qm	ha	a	qm					
noch 90	106	Fortsetzung	8	101 / 33	Kriftel	8008	2	Verkehrsfläche		78	37	a		69	80	7	125		
	112		8	101 / 31	Kriftel	8008	11	Straße			65	a			65	-	-		
	113		8	101 / 43	Kriftel	8008	2	Straße		22	62	a			90	-	-		
	114		8	101 / 30	Kriftel	8008	37	Straße		1	29	a		1	29	-	-		
	118		8	101 / 42	Kriftel	8008	15	Straße		2	65	a			65	-	-		
			Fortsetzung nächste Seite																

*Dient der internen Verarbeitung des Netzbetreibers

Amprion GmbH

380-kV-Höchstspannungsfreileitung Marxheim - Kriftel, Bl. 4128
 Abschnitt: Pkt. Marxheim Ost - Pkt. Zeilsheim Süd
 Pkt. Zeilsheim Süd - Kriftel

Anlage 8.2.2
 Gemarkung Kriftel
 Aufgestelltes Datum: 30.08.2019
 Seite 69 von 85

Nachweisung

1	2	3	4		5			6	7			8			9	10	11	12
Ifd. Nr. Eigt.	Ifd. Nr. Plan	Lfd.Nr. Abt.I Grundbuch, Name und Vorname des Eigentümers, Wohnort Tel.Nr.	Grundstück		Grundbuch			Nutzart (lt. Kataster)	Größe des Grundstücks			Schutzstreifenfläche			Mast Nr. Typ	LWL Nachrichten-kabel Ifd. Meter	Text* Ifd. Nr. Abt. II	Bemerkungen
			Flur	Flurstück	Bezirk	Blatt	Best. Verz.		ha	a	qm	ha	a	qm				
noch 90	119	Fortsetzung	8	101 / 41	Kriftel	8008	41	Straße			89	a			89	-	-	
	120		8	101 / 40	Kriftel	8008	40	Straße		17	71	a		8	00	-	-	
	124		8	67 / 2	Kriftel	8008	41	Landwirtschaft		6	59	a		6	59	-	27	
	125		8	67 / 3	Kriftel	8008	40	Landwirtschaft		1	36	a		1	36	-	-	
	134		7	118 / 1	Kriftel	8007	19	Landwirtschaft		2	27	a		2	20	-	-	
	142		7	51 / 1	Kriftel	8007	23	Landwirtschaft		11	27	a		11	25	-	-	
	143		7	52 / 1	Kriftel	8007	24	Landwirtschaft		20	25	a		20	25	-	66	
			Fortsetzung nächste Seite															

Amprion GmbH

380-kV-Höchstspannungsfreileitung Marxheim - Kriftel, Bl. 4128
 Abschnitt: Pkt. Marxheim Ost - Pkt. Zeilsheim Süd
 Pkt. Zeilsheim Süd - Kriftel

Anlage 8.2.2

Gemarkung Kriftel
 Aufgestelltes Datum: 30.08.2019
 Seite 70 von 85

Nachweisung

1	2	3	4		5			6	7			8				9	10	11	12
Ifd. Nr. Eigt.	Ifd. Nr. Plan	Lfd.Nr. Abt.I Grundbuch, Name und Vorname des Eigentümers, Wohnort Tel.Nr.	Grundstück		Grundbuch			Nutzart (lt. Kataster)	Größe des Grundstücks			Schutzstreifenfläche				Mast Nr. Typ	LWL Nachrichten-kabel Ifd. Meter	Text* Ifd. Nr. Abt. II	Bemerkungen
			Flur	Flurstück	Bezirk	Blatt	Best. Verz.		ha	a	qm	a/ Wa = erstmals zu beschränkende Schutzstreifen-/ Waldfläche		b/ Wb = bereits beschränkte Schutzstreifen-/ Waldfläche					
noch 90	150	Fortsetzung	7	48 / 5	Kriftel	8007	21	Erholungsfläche		9	16	a			15	-	-		
	151		7	48 / 4	Kriftel	8007	22	Erholungsfläche		2	29	a		2	28	-	-		
	153		7	48 / 3	Kriftel	8007	23	Erholungsfläche			24	a			24	-	-		
	158		7	48 / 6	Kriftel	8007	9	Erholungsfläche		1	12	a			65	-	-		
	159		7	48 / 7	Kriftel	8007	20	Erholungsfläche		5	65	a		2	25	-	-		
		Fortsetzung nächste Seite																	

Amprion GmbH

380-kV-Höchstspannungsfreileitung Marxheim - Kriftel, Bl. 4128
 Abschnitt: Pkt. Marxheim Ost - Pkt. Zeilsheim Süd
 Pkt. Zeilsheim Süd - Kriftel

Anlage 8.2.2

Gemarkung Kriftel
 Aufgestelltes Datum: 30.08.2019
 Seite 71 von 85

Nachweisung

1	2	3	4		5			6	7			8			9	10	11	12	
Ifd. Nr. Eigt.	Ifd. Nr. Plan	Lfd.Nr. Abt.I Grundbuch, Name und Vorname des Eigentümers, Wohnort Tel.Nr.	Grundstück		Grundbuch			Nutzart (lt. Kataster)	Größe des Grundstücks			Schutzstreifenfläche			Mast Nr. Typ	LWL Nachrichtenkabel	Text* Ifd. Nr. Abt.	Bemerkungen	
			Flur	Flurstück	Bezirk	Blatt	Best. Verz.		ha	a	qm	a/ Wa = erstmals zu beschränkende Schutzstreifen-/ Waldfläche b/ Wb = bereits beschränkte Schutzstreifen-/ Waldfläche T = Temporäre Arbeits-/Gerüstbaufläche Z = Zuwegung SF = Sonderfläche	ha	a					qm
noch 90	160	Fortsetzung	7	33 / 2	Kriftel	8007	20	Landwirtschaft		43	59	a			80	-	-		
	171		6	102 / 5	Kriftel	8006	16	Wasserfläche		63	15	a		57	70	9	102		
	172		6	101 / 39	Kriftel	8006	13	Verkehrsfläche		33	94	a		7	35	-	-		
	173		7	45 / 30	Kriftel	8007	28	Verkehrsfläche		1	88	a			5	-	-		
		Fortsetzung nächste Seite																	

Amprion GmbH

380-kV-Höchstspannungsfreileitung Marxheim - Kriftel, Bl. 4128
 Abschnitt: Pkt. Marxheim Ost - Pkt. Zeilsheim Süd
 Pkt. Zeilsheim Süd - Kriftel

Anlage 8.2.2
 Gemarkung Kriftel
 Aufgestelltes Datum: 30.08.2019
 Seite 72 von 85

Nachweisung

1	2	3	4			5			6	7			8			9	10	11	12
Ifd. Nr. Eigt.	Ifd. Nr. Plan	Lfd.Nr. Abt.I Grundbuch, Name und Vorname des Eigentümers, Wohnort Tel.Nr.	Grundstück		Grundbuch			Nutzart (lt. Kataster)	Größe des Grundstücks			Schutzstreifenfläche			Mast Nr. Typ	LWL Nachrichtenkabel Ifd. Meter	Text* Ifd. Nr. Abt. II	Bemerkungen	
			Flur	Flurstück	Bezirk	Blatt	Best. Verz.		ha	a	qm	ha	a	qm					
noch 90	175	Fortsetzung	6	101 / 41	Kriftel	8006	15	Verkehrsfläche	1	16	92	a		41	35	-	52		
	176		6	101 / 40	Kriftel	8006	14	Verkehrsfläche		2	01	a		2	01	-	-		
	185		6	94 / 23	Kriftel	8006	12	Verkehrsfläche		1	39	a			50	-	-		
	189		5	160 / 18	Kriftel	8005	14	Verkehrsfläche	2	11	60	a		73	50	-	-		
	200		5	158 / 17	Kriftel	8005	8	Straße	1	71	86	a		56	60	-	67		
	201		5	158 / 14	Kriftel	8005	13	Verkehrsfläche		23	36	a		23	36	-	-		
		Fortsetzung nächste Seite																	

*Dient der internen Verarbeitung des Netzbetreibers

Amprion GmbH

380-kV-Höchstspannungsfreileitung Marxheim - Kriftel, Bl. 4128
 Abschnitt: Pkt. Marxheim Ost - Pkt. Zeilsheim Süd
 Pkt. Zeilsheim Süd - Kriftel

Anlage 8.2.2

Gemarkung Kriftel
 Aufgestelltes Datum: 30.08.2019
 Seite 73 von 85

Nachweisung

1	2	3	4		5			6	7			8			9	10	11	12
Ifd. Nr. Eigt.	Ifd. Nr. Plan	Lfd.Nr. Abt.I Grundbuch, Name und Vorname des Eigentümers, Wohnort Tel.Nr.	Grundstück		Grundbuch			Nutzart (lt. Kataster)	Größe des Grundstücks			Schutzstreifen- fläche			Mast Nr. Typ	LWL Nachrichten- kabel Ifd. Meter	Text* Ifd. Nr. Abt. II	Bemerkungen
			Flur	Flurstück	Bezirk	Blatt	Best. Verz.		ha	a	qm	ha	a	qm				
noch 90	206	Fortsetzung	5	158 / 16	Kriftel	8005	15	Verkehrsfläche		16	06	a		8	00	-	23	
	220		3	23 / 65	Kriftel	8003	1	Verkehrsfläche	2	70	33	a Z		75 1	50 45	-	96	Zuwegung zu Mast 16 außerhalb des Schutzstreifens.
91	108	Fortsetzung nächste Seite	8	73 / 8	Kriftel	8058	6	Straße		9	33	a		4	55	-	-	
	115		8	73 / 7	Kriftel	8058	2	Verkehrsfläche			59	a			59	-	-	
	116		8	73 / 6	Kriftel	8058	5	Straße			49	a			49	-	-	
	117		8	73 / 5	Kriftel	8058	4	Verkehrsfläche		7	48	a		7	48	-	-	

*Dient der internen Verarbeitung des Netzbetreibers

Amprion GmbH

380-kV-Höchstspannungsfreileitung Marxheim - Kriftel, Bl. 4128
 Abschnitt: Pkt. Marxheim Ost - Pkt. Zeilsheim Süd
 Pkt. Zeilsheim Süd - Kriftel

Anlage 8.2.2

Gemarkung Kriftel
 Aufgestelltes Datum: 30.08.2019
 Seite 74 von 85

Nachweisung

1	2	3	4		5			6	7			8				9	10	11	12
Ifd. Nr. Eigt.	Ifd. Nr. Plan	Lfd.Nr. Abt.I Grundbuch, Name und Vorname des Eigentümers, Wohnort Tel.Nr.	Grundstück		Grundbuch			Nutzart (lt. Kataster)	Größe des Grundstücks			Schutzstreifenfläche				Mast Nr. Typ	LWL Nachrichten-kabel Ifd. Meter	Text* Ifd. Nr. Abt. II	Bemerkungen
			Flur	Flurstück	Bezirk	Blatt	Best. Verz.		ha	a	qm	ha	a	qm					
noch 91	123	Fortsetzung	8	73 / 4	Kriftel	8058	3	Verkehrsfläche		9	92	a		9	75	-	-		
	132		7	49 / 11	Kriftel	8057	5	Straße			81	a			60	-	-		
	133		7	49 / 12	Kriftel	8057	14	Straße		28	05	a		2	90	-	-		
	147		7	49 / 6	Kriftel	8057	11	Straße		9	31	a		2	60	-	-		
	148		7	49 / 5	Kriftel	8057	10	Straße		6	38	a		6	38	-	-		
	152		7	49 / 4	Kriftel	8057	9	Straße		3	10	a		3	10	-	22		
	154		7	49 / 3	Kriftel	8057	1	Straße			1	a			1	-	-		
	157		7	49 / 2	Kriftel	8057	3	Straße			71	a			71	-	4		
		Fortsetzung nächste Seite																	

Amprion GmbH

380-kV-Höchstspannungsfreileitung Marxheim - Kriftel, Bl. 4128
 Abschnitt: Pkt. Marxheim Ost - Pkt. Zeilsheim Süd
 Pkt. Zeilsheim Süd - Kriftel

Anlage 8.2.2
 Gemarkung Kriftel
 Aufgestelltes Datum: 30.08.2019
 Seite 75 von 85

Nachweisung

1	2	3	4		5			6	7			8				9	10	11	12
Ifd. Nr. Eigt.	Ifd. Nr. Plan	Lfd.Nr. Abt.I Grundbuch, Name und Vorname des Eigentümers, Wohnort Tel.Nr.	Grundstück		Grundbuch			Nutzart (lt. Kataster)	Größe des Grundstücks			Schutzstreifenfläche				Mast Nr. Typ	LWL Nachrichtenkabel Ifd. Meter	Text* Ifd. Nr. Abt.	Bemerkungen
			Flur	Flurstück	Bezirk	Blatt	Best. Verz.		ha	a	qm	a/ Wa = erstmals zu beschränkende Schutzstreifen-/ Waldfläche	b/ Wb = bereits beschränkte Schutzstreifen-/ Waldfläche	T = Temporäre Arbeits-/Gerüstbaufläche	Z = Zuwegung				
noch 91	161	Fortsetzung	7	49 / 13	Kriftel	8057	49	Erholungsfläche Straße	37	15	a		23	70	-	7			
	162		7	41 / 2	Kriftel	8057	17	Erholungsfläche	55	79	a		55	79	-	121			
	163		7	122 / 88	Kriftel	8057	50	Verkehrsfläche	13	51	a		3	00	-	6			

Fortsetzung nächste Seite

Amprion GmbH

380-kV-Höchstspannungsfreileitung Marxheim - Kriftel, Bl. 4128
 Abschnitt: Pkt. Marxheim Ost - Pkt. Zeilsheim Süd
 Pkt. Zeilsheim Süd - Kriftel

Anlage 8.2.2

Gemarkung Kriftel
 Aufgestelltes Datum: 30.08.2019
 Seite 76 von 85

Nachweisung

1	2	3	4		5			6	7			8				9	10	11	12
			Flur	Flurstück	Bezirk	Blatt	Best. Verz.		ha	a	qm	ha	a	qm	ha				
noch 91	164	Fortsetzung	7	122 / 87	Kriftel	8057	51	Verkehrsfläche		67	10	a		6	50	-	12		
	165		7	122 / 85	Kriftel	8057	49	Erholungsfläche Straße			2	a			2	-	-		
	166		7	122 / 84	Kriftel	8057	50	Verkehrsfläche			68	a			68	-	-		
	167		7	122 / 38	Kriftel	8057	51	Straße		1	33	a			90	-	-		
	168		7	42 / 9	Kriftel	8057	50	Verkehrsfläche			2	a			1	-	-		
		Fortsetzung nächste Seite																	

Amprion GmbH

380-kV-Höchstspannungsfreileitung Marxheim - Kriftel, Bl. 4128
 Abschnitt: Pkt. Marxheim Ost - Pkt. Zeilsheim Süd
 Pkt. Zeilsheim Süd - Kriftel

Anlage 8.2.2

Gemarkung Kriftel
 Aufgestelltes Datum: 30.08.2019
 Seite 77 von 85

Nachweisung

1	2	3	4		5			6	7			8				9	10	11	12
Ifd. Nr. Eigt.	Ifd. Nr. Plan	Lfd.Nr. Abt.I Grundbuch, Name und Vorname des Eigentümers, Wohnort Tel.Nr.	Grundstück		Grundbuch			Nutzart (lt. Kataster)	Größe des Grundstücks			Schutzstreifenfläche				Mast Nr. Typ	LWL Nachrichtenkabel	Text* Ifd. Nr. Abt.	Bemerkungen
			Flur	Flurstück	Bezirk	Blatt	Best. Verz.		ha	a	qm	ha	a	qm	Ifd. Meter				
noch 91	169	Fortsetzung	7	122 / 86	Kriftel	8057	50	Verkehrsfläche			52	a			35	-	-		
	170		7	122 / 83	Kriftel	8057	51	Verkehrsfläche		1	66	a		1	66	-	-		
92	271		1	125 / 65	Kriftel	3830	315	Straße		99	84	a		24	95	-	35		

*Dient der internen Verarbeitung des Netzbetreibers

Amprion GmbH

380-kV-Höchstspannungsfreileitung Marxheim - Kriftel, Bl. 4128
 Abschnitt: Pkt. Marxheim Ost - Pkt. Zeilsheim Süd
 Pkt. Zeilsheim Süd - Kriftel

Anlage 8.2.2

Gemarkung Kriftel
 Aufgestelltes Datum: 30.08.2019
 Seite 78 von 85

Nachweisung

1	2	3	4		5			6	7			8			9	10	11	12	
			Flur	Flurstück	Bezirk	Blatt	Best. Verz.		Größe des Grundstücks	Schutzstreifenfläche			Mast Nr. Typ	LWL					Text* lfd. Nr. Abt.
Ifd. Nr. Eigt.	Ifd. Nr. Plan	Lfd.Nr. Abt.I Grundbuch, Name und Vorname des Eigentümers, Wohnort Tel.Nr.						ha	a	qm	a/ Wa = erstmals zu beschränkende Schutzstreifen-/ Waldfläche b/ Wb = bereits beschränkte Schutzstreifen-/ Waldfläche T = Temporäre Arbeits-/Gerüstbaufläche Z = Zuwegung SF = Sonderfläche	ha	a	qm		Nachrichtenkabel	Ild. Meter	II	
		Zuwegungen																	
8	Z1		12	161	Kriftel	2312	25	Verkehrsfläche	15	36	Z			15	-	-			Zuwegung zu Mast 3 bis 5 außerhalb des Schutzstreifens.
	Z2		12	162 / 5	Kriftel	2312	83	Verkehrsfläche	20	33	Z		2	85	-	-			Zuwegung zu Mast 3 bis 5 außerhalb des Schutzstreifens.
	Z3		12	183 / 1	Kriftel	2312	83	Verkehrsfläche	1	65	Z			65	-	-			Zuwegung zu Mast 3 bis 5 außerhalb des Schutzstreifens.
	Z4		12	183 / 2	Kriftel	2312	101	Verkehrsfläche		2	Z			2	-	-			Zuwegung zu Mast 3 bis 5 außerhalb des Schutzstreifens.
	Z7		9	119 / 21	Kriftel	2309	116	Verkehrsfläche	1	13	Z			10	-	-			Zuwegung zu Mast 6 außerhalb des Schutzstreifens.
	Z8		9	119 / 22	Kriftel	2309	96	Verkehrsfläche	1	42	Z			95	-	-			Zuwegung zu Mast 6 außerhalb des Schutzstreifens.
		Fortsetzung nächste Seite																	

Nachweisung

1	2	3	4		5			6	7			8			9	10	11	12
			Flur	Flurstück	Bezirk	Blatt	Best. Verz.		ha	a	qm	ha	a	qm				
noch 8	Z9	Fortsetzung	9	119 / 23	Kriftel	2309	117	Verkehrsfläche	1	57	Z			90	-	-		Zuwegung zu Mast 6 außerhalb des Schutzstreifens.
	Z10		9	119 / 24	Kriftel	2309	118	Verkehrsfläche		73	Z			40	-	-		Zuwegung zu Mast 6 außerhalb des Schutzstreifens.
	Z12		9	119 / 26	Kriftel	2309	108	Verkehrsfläche		74	Z			40	-	-		Zuwegung zu Mast 6 außerhalb des Schutzstreifens.
	Z13		9	119 / 27	Kriftel	2309	119	Verkehrsfläche		72	Z			40	-	-		Zuwegung zu Mast 6 außerhalb des Schutzstreifens.
	Z15		9	119 / 29	Kriftel	2309	109	Verkehrsfläche	1	23	Z			75	-	-		Zuwegung zu Mast 6 außerhalb des Schutzstreifens.
	Z16		9	119 / 30	Kriftel	2309	120	Verkehrsfläche		75	Z			45	-	-		Zuwegung zu Mast 6 außerhalb des Schutzstreifens.
	Fortsetzung nächste Seite																	

Nachweisung

1	2	3	4		5			6	7			8			9	10	11	12
Ifd. Nr. Eigt.	Ifd. Nr. Plan	Lfd.Nr. Abt.I Grundbuch, Name und Vorname des Eigentümers, Wohnort Tel.Nr.	Grundstück		Grundbuch			Nutzart (lt. Kataster)	Größe des Grundstücks			Schutzstreifenfläche			Mast Nr. Typ	LWL Nachrichten-kabel Ifd. Meter	Text* Ifd. Nr. Abt.	Bemerkungen
			Flur	Flurstück	Bezirk	Blatt	Best. Verz.		ha	a	qm	ha	a	qm				
noch 8	Z17	Fortsetzung	9	119 / 31	Kriftel	2309	93	Verkehrsfläche			63	Z			30	-	-	Zuwegung zu Mast 6 außerhalb des Schutzstreifens.
	Z19		7	183	Kriftel	2307	73	Verkehrsfläche			56	Z			15	-	-	Zuwegung zu Mast 6 bis 8 außerhalb des Schutzstreifens.
	Z20		7	183 / 21	Kriftel	2307	87	Verkehrsfläche			77	Z			40	-	-	Zuwegung zu Mast 6 bis 8 außerhalb des Schutzstreifens.
	Z21		7	183 / 20	Kriftel	2307	86	Verkehrsfläche			84	Z			55	-	-	Zuwegung zu Mast 6 bis 8 außerhalb des Schutzstreifens.
	Z22		7	183 / 19	Kriftel	2307	85	Verkehrsfläche			84	Z			55	-	-	Zuwegung zu Mast 6 bis 8 außerhalb des Schutzstreifens.
	Z24		7	183 / 17	Kriftel	2307	84	Verkehrsfläche			78	Z			55	-	-	Zuwegung zu Mast 6 bis 8 außerhalb des Schutzstreifens.
		Fortsetzung nächste Seite																

Amprion GmbH

380-kV-Höchstspannungsfreileitung Marxheim - Kriftel, Bl. 4128
 Abschnitt: Pkt. Marxheim Ost - Pkt. Zeilsheim Süd
 Pkt. Zeilsheim Süd - Kriftel

Anlage 8.2.2

Gemarkung Kriftel
 Aufgestelltes Datum: 30.08.2019
 Seite 81 von 85

Nachweisung

1	2	3	4		5			6	7			8			9	10	11	12
Ifd. Nr. Eigt.	Ifd. Nr. Plan	Lfd.Nr. Abt.I Grundbuch, Name und Vorname des Eigentümers, Wohnort, Tel.Nr.	Grundstück		Grundbuch			Nutzart (lt. Kataster)	Größe des Grundstücks			Schutzstreifenfläche			Mast Nr. Typ	LWL Nachrichtenkabel Ifd. Meter	Text* Ifd. Nr. Abt. II	Bemerkungen
			Flur	Flurstück	Bezirk	Blatt	Best. Verz.		ha	a	qm	ha	a	qm				
noch 8	Z25	Fortsetzung	7	183 / 16	Kriftel	2307	83	Verkehrsfläche		1	31	Z			90	-	-	Zuwegung zu Mast 6 bis 8 außerhalb des Schutzstreifens.
	Z26		7	183 / 15	Kriftel	2307	92	Verkehrsfläche			78	Z			50	-	-	Zuwegung zu Mast 6 bis 8 außerhalb des Schutzstreifens.
	Z27		7	183 / 14	Kriftel	2307	91	Verkehrsfläche		1	36	Z			50	-	-	Zuwegung zu Mast 6 bis 8 außerhalb des Schutzstreifens.
	Z28		7	183 / 13	Kriftel	2307	96	Verkehrsfläche		1	95	Z			80	-	-	Zuwegung zu Mast 6 bis 8 außerhalb des Schutzstreifens.
	Z30		4	99	Kriftel	2304	18	Verkehrsfläche		1	17	Z			45	-	-	Zuwegung zu Mast 14 und 14A außerhalb des Schutzstreifens.
		Fortsetzung nächste Seite																

*Dient der internen Verarbeitung des Netzbetreibers

Nachweisung

1	2	3	4		5			6	7			8			9	10	11	12		
			Flur	Flurstück	Bezirk	Blatt	Best. Verz.		Größe des Grundstücks	Schutzstreifenfläche		Mast Nr. Typ	LWL	Text* lfd. Nr. Abt.					Bemerkungen	
lfd. Nr. Eigt.	lfd. Nr. Plan	Lfd.Nr. Abt.I Grundbuch, Name und Vorname des Eigentümers, Wohnort Tel.Nr.						(lt. Kataster)	ha	a	qm	a/ Wa = erstmals zu beschränkende Schutzstreifen-/ Waldfläche b/ Wb = bereits beschränkte Schutzstreifen-/ Waldfläche T = Temporäre Arbeits-/Gerüstbaufläche Z = Zuwegung SF = Sonderfläche	ha	a	qm		Nachrichtenkabel	lfd. Meter	II	
noch 8	Z32	Fortsetzung	3	144 / 5	Kriftel	2303	172	Verkehrsfläche		4	93	Z		4	60	-	-		Zuwegung zu Mast 17 außerhalb des Schutzstreifens.	
	Z33		28	188	Kriftel	2328	57	Verkehrsfläche		14	54	Z		5	95	-	-		Zuwegung zu Mast 19 außerhalb des Schutzstreifens.	
90	Z5		12	130 / 68	Kriftel	8012	27	Verkehrsfläche		2	31	Z		1	00	-	-		Zuwegung zu Mast 3 bis 5 außerhalb des Schutzstreifens.	
	Z6		12	130 / 67	Kriftel	8012	31	Verkehrsfläche			83	Z			25	-	-		Zuwegung zu Mast 3 bis 5 außerhalb des Schutzstreifens.	
	Z18		8	101 / 46	Kriftel	8008	35	Verkehrsfläche		92	13	Z			60	-	-		Zuwegung zu Mast 7 außerhalb des Schutzstreifens.	

Amprion GmbH

380-kV-Höchstspannungsfreileitung Marxheim - Kriftel, Bl. 4128
 Abschnitt: Pkt. Marxheim Ost - Pkt. Zeilsheim Süd
 Pkt. Zeilsheim Süd - Kriftel

Anlage 8.2.2

Gemarkung Kriftel
 Aufgestelltes Datum: 30.08.2019
 Seite 83 von 85

Nachweisung

1	2	3	4		5			6	7			8			9	10	11	12
			Flur	Flurstück	Bezirk	Blatt	Best. Verz.		ha	a	qm	ha	a	qm				
40	Z11	Lfd.Nr. Abt.I Grundbuch, Name und Vorname des Eigentümers, Wohnort Tel.Nr.	9	119 / 25	Kriftel	2352	13	Verkehrsfläche			75	Z			45	-	-	Zuwegung zu Mast 6 außerhalb des Schutzstreifens.
	Z14		9	119 / 28	Kriftel	2352	12	Verkehrsfläche		1	46	Z			80	-	-	Zuwegung zu Mast 6 außerhalb des Schutzstreifens.
91	Z23		7	183 / 18	Kriftel	8057	69	Verkehrsfläche			46	Z			35	-	-	Zuwegung zu Mast 6 bis 8 außerhalb des Schutzstreifens.
	Z29		7	122 / 59	Kriftel	8057	43	Verkehrsfläche			46	Z			20	-	-	Zuwegung zu Mast 6 bis 8 außerhalb des Schutzstreifens.

Amprion GmbH

380-kV-Höchstspannungsfreileitung Marxheim - Kriftel, Bl. 4128
 Abschnitt: Pkt. Marxheim Ost - Pkt. Zeilsheim Süd
 Pkt. Zeilsheim Süd - Kriftel

Anlage 8.2.2

Gemarkung Kriftel
 Aufgestelltes Datum: 30.08.2019
 Seite 84 von 85

Nachweisung

1	2	3	4		5			6	7			8			9	10	11	12
Ifd. Nr. Eigt.	Ifd. Nr. Plan	Lfd.Nr. Abt.I Grundbuch, Name und Vorname des Eigentümers, Wohnort Tel.Nr.	Grundstück		Grundbuch			Nutzart (lt. Kataster)	Größe des Grundstücks			Schutzstreifenfläche			Mast Nr. Typ	LWL Nachrichten- kabel Ifd. Meter	Text* Ifd. Nr. Abt.	Bemerkungen
			Flur	Flurstück	Bezirk	Blatt	Best. Verz.		ha	a	qm	ha	a	qm				
92	Z31		4	95 / 7	Kriftel	5191	24	Verkehrsfläche	1	29	51	Z			10	-	-	Zuwegung zu Mast 14 und 14A außerhalb des Schutzstreifens.

*Dient der internen Verarbeitung des Netzbetreibers

Amprion GmbH

380-kV-Höchstspannungsfreileitung Marxheim - Kriftel, Bl. 4128
 Abschnitt: Pkt. Marxheim Ost - Pkt. Zeilsheim Süd
 Pkt. Zeilsheim Süd - Kriftel

Anlage 8.2.2

Gemarkung Kriftel
 Aufgestelltes Datum: 30.08.2019
 Seite 85 von 85

Nachweisung

1	2	3	4		5			6	7			8				9	10	11	12
Ifd. Nr. Eigt.	Ifd. Nr. Plan	Lfd.Nr. Abt.I Grundbuch, Name und Vorname des Eigentümers, Wohnort Tel.Nr.	Grundstück		Grundbuch			Nutzart (lt. Kataster)	Größe des Grundstücks			Schutzstreifenfläche				Mast Nr. Typ	LWL Nachrichtenkabel	Text* Ifd. Nr. Abt.	Bemerkungen
			Flur	Flurstück	Bezirk	Blatt	Best. Verz.		ha	a	qm	ha	a	qm	Ifd. Meter				
		Temporäre Arbeitsflächen																	
90	T1		8	101/39	Kriftel	8008	1	Verkehrsfläche		21	21	T		2	20	-	-	Temporäre Arbeits-/Gerüstbaufläche außerhalb des Schutzstreifens.	

*Dient der internen Verarbeitung des Netzbetreibers