

Auslegungsvermerk der Gemeinde
 (Anhörungsverfahren § 43a EnWG i.V.m. § 73 VwVfG)

Der Plan hat ausgelegen in der Zeit vom 20....
 bis 20....

in der Gemeinde.....

Gemeinde

Siegel

Planfeststellungsvermerk der Planfeststellungsbehörde

Nach § 43b EnWG i.V.m. § 74 VwVfG planfestgestellt durch Beschluss vom 20....

Planfeststellungsbehörde

Siegel

Auslegungsvermerk der Gemeinde
 (Planfeststellungsbeschluss und festgestellter Plan (§ 43b EnWG i.V.m. § 74 VwVfG))

Der Planfeststellungsbeschluss und Ausfertigung des festgestellten Planes
 haben ausgelegen in der Zeit vom 20....
 bis 20....

in der Gemeinde.....

Gemeinde


Siegel

Leitungsrechtsregister Bl. 4128

Neubau 110-/380-kV-Höchstspannungsfreileitung
 Pkt. Zeilsheim Süd – FWHöchst Süd, Bl. 4238

Zubeseilung 380-kV-Höchstspannungsfreileitung
 Marxheim – Kriftel, Bl. 4128

Gemarkung Marxheim

Stand:	30.08.2019	 Amprion GmbH B-LP / Betrieb / Projektierung A-PS/ Genehmigungen Leitungen Süd
Inhalt:	Seiten 1 bis 20	

380-kV-Höchstspannungsfreileitung Marxheim - Kriftel, Bl. 4128

Abschnitt: Pkt. Marxheim - Pkt. Marxheim Ost
 Pkt. Marxheim Ost - Pkt. Zeilsheim Süd

Nachweisung

für die Gemarkung : **Marxheim**

Land : Hessen



Reg.-Präs. : Darmstadt

Kreis : Main-Taunus-Kreis

Gemeinde : Hofheim am Taunus

Katasteramt : Stadt Frankfurt am Main

Grundbuchamt : Frankfurt am Main Außenstelle Höchst

Datum	Änderung		Name
	Datum	Name	 Amprion GmbH B-LP / Betrieb / Projektierung A-PS / Genehmigungen Leitungen Süd
ermittelt	29.08.2018	Schmitz	
aufgestellt	30.08.2019	Schmitz	
 SPIE SAG GmbH			

Amprion GmbH

380-kV-Höchstspannungsfreileitung Marxheim - Kriftel, Bl. 4128

Abschnitt: Pkt- Marxheim - Pkt. Marxheim Ost
Pkt. Marxheim Ost - Pkt. Zeilsheim Süd

Nachweisung

Anlage 8.2.1

Gemarkung Marxheim

Aufgestelltes Datum: 30.08.2019

Seite 1 von 20

1	2	3	4		5			6	7			8			9	10	11	12
Ifd. Nr. Eigt.	Ifd. Nr. Plan	Lfd.Nr. Abt.I Grundbuch, Name und Vorname des Eigentümers, Wohnort Tel.Nr.	Grundstück		Grundbuch			Nutzart (lt. Kataster)	Größe des Grundstücks			Schutzstreifenfläche			Mast Nr. Typ	LWL <small>Nachrichtenkabel</small>	Text* Ifd. Nr. Abt.	Bemerkungen
			Flur	Flurstück	Bezirk	Blatt	Best. Verz.		ha	a	qm	ha	a	qm				
1	1		29	26	Marxheim	4375	1	Landwirtschaft		65	48	b T Z ZT	11 2	60 95 65 55	1295 (4503)	28		Temporäre Arbeits-/Gerüstbaufläche außerhalb des Schutzstreifens. Zuwegung zur temporären Arbeits-/Gerüstbaufläche außerhalb des Schutzstreifens. Zuwegung zu Mast 1295 außerhalb des Schutzstreifens.
2	2		29	27	Marxheim	2015	5	Landwirtschaft	1	23	57	a b	13 8	20 00	-	15		

Amprion GmbH

380-kV-Höchstspannungsfreileitung Marxheim - Kriftel, Bl. 4128

Abschnitt: Pkt- Marxheim - Pkt. Marxheim Ost
 Pkt. Marxheim Ost - Pkt. Zeilsheim Süd

Nachweisung

Anlage 8.2.1

Gemarkung Marxheim

Aufgestelltes Datum: 30.08.2019

Seite 2 von 20

1	2	3	4		5			6	7			8			9	10	11	12
			Flur	Flurstück	Bezirk	Blatt	Best. Verz.		ha	a	qm	ha	a	qm				
3	4	Lfd.Nr. Abt.I Grundbuch, Name und Vorname des Eigentümers, Wohnort Tel.Nr.	29	17	Marxheim	2002	6	Ackerland	48	31	b			55	-	-		
	37		27	34	Marxheim	4132	2	Landwirtschaft	34	71	a		34	71	3	92		
4	5		29	16	Marxheim	2206	4	Landwirtschaft	54	10	a		9	60	-	-		
											b		4	25				
		Fortsetzung nächste Seite																

Amprion GmbH

380-kV-Höchstspannungsfreileitung Marxheim - Kriftel, Bl. 4128
 Abschnitt: Pkt. Marxheim - Pkt. Marxheim Ost
 Pkt. Marxheim Ost - Pkt. Zeilsheim Süd

Anlage 8.2.1
 Gemarkung Marxheim
 Aufgestelltes Datum: 30.08.2019
 Seite 3 von 20

Nachweisung

1	2	3	4		5			6	7			8			9	10	11	12
Ifd. Nr. Eigt.	Ifd. Nr. Plan	Lfd.Nr. Abt.I Grundbuch, Name und Vorname des Eigentümers, Wohnort Tel.Nr.	Grundstück		Grundbuch			Nutzart (lt. Kataster)	Größe des Grundstücks			Schutzstreifenfläche			Mast Nr. Typ	LWL <small>Nachrichten- kabel</small>	Text* Ifd. Nr. Abt.	Bemerkungen
			Flur	Flurstück	Bezirk	Blatt	Best. Verz.		ha	a	qm	ha	a	qm				
noch 4		Fortsetzung																
		Fortsetzung nächste Seite																

*Dient der internen Verarbeitung des Netzbetreibers

Amprion GmbH

380-kV-Höchstspannungsfreileitung Marxheim - Kriftel, Bl. 4128
 Abschnitt: Pkt- Marxheim - Pkt. Marxheim Ost
 Pkt. Marxheim Ost - Pkt. Zeilsheim Süd

Anlage 8.2.1
 Gemarkung Marxheim
 Aufgestelltes Datum: 30.08.2019
 Seite 4 von 20

Nachweisung

1	2	3	4		5			6	7			8			9	10	11	12
Ifd. Nr. Eigt.	Ifd. Nr. Plan	Lfd.Nr. Abt.I Grundbuch, Name und Vorname des Eigentümers, Wohnort Tel.Nr.	Grundstück		Grundbuch			Nutzart (lt. Kataster)	Größe des Grundstücks			Schutzstreifenfläche			Mast Nr. Typ	LWL <small>Nachrichtenkabel</small>	Text* Ifd. Nr. Abt.	Bemerkungen
			Flur	Flurstück	Bezirk	Blatt	Best. Verz.		ha	a	qm	ha	a	qm				
noch 4		Fortsetzung																
5	7		29	15	Marxheim	5813	1	Ackerland	1	03	11	a b	39 3	00 10	47 tw. (3017)	71		

*Dient der internen Verarbeitung des Netzbetreibers

Amprion GmbH

380-kV-Höchstspannungsfreileitung Marxheim - Kriftel, Bl. 4128

Abschnitt: Pkt. Marxheim - Pkt. Marxheim Ost
 Pkt. Marxheim Ost - Pkt. Zeilsheim Süd

Nachweisung

Anlage 8.2.1

Gemarkung Marxheim

Aufgestelltes Datum: 30.08.2019

Seite 5 von 20

1	2	3	4		5			6	7			8			9	10	11	12	
Lfd. Nr. Eigent.	Lfd. Nr. Plan	Lfd.Nr. Abt.I Grundbuch, Name und Vorname des Eigentümers, Wohnort, Tel.Nr.	Grundstück		Grundbuch			Nutzart (lt. Kataster)	Größe des Grundstücks			Schutzstreifenfläche			Mast Nr. Typ	LWL Nachrichten-kabel lfd. Meter	Text* lfd. Nr. Abt. II	Bemerkungen	
			Flur	Flurstück	Bezirk	Blatt	Best. Verz.		ha	a	qm	ha	a	qm					
6	8		29	14	Marxheim	1829	15	Ackerland		85	57	a b		36 19	25 60	47 tw. (3017)	73		
	31		28	11	Marxheim	1828	1	Betriebsfläche		94	32	a		20	30	-	10		
	32		28	10	Marxheim	1828	19	Betriebsfläche		30	87	a		11	95	-	28		
7	12		29	13	Marxheim	2156	2	Ackerland	1	06	03	a			5	1296 tw. (4503)	-		

*Dient der internen Verarbeitung des Netzbetreibers

Amprion GmbH

380-kV-Höchstspannungsfreileitung Marxheim - Kriftel, Bl. 4128
 Abschnitt: Pkt. Marxheim - Pkt. Marxheim Ost
 Pkt. Marxheim Ost - Pkt. Zeilsheim Süd

Anlage 8.2.1
 Gemarkung Marxheim
 Aufgestelltes Datum: 30.08.2019
 Seite 6 von 20

Nachweisung

1	2	3	4		5			6	7			8			9	10	11	12	
Ifd. Nr. Eigt.	Ifd. Nr. Plan	Lfd.Nr. Abt.I Grundbuch, Name und Vorname des Eigentümers, Wohnort Tel.Nr.	Grundstück		Grundbuch			Nutzart (lt. Kataster)	Größe des Grundstücks			Schutzstreifenfläche			Mast Nr. Typ	LWL Nachrichten-kabel lfd. Meter	Text* lfd. Nr. Abt. II	Bemerkungen	
			Flur	Flurstück	Bezirk	Blatt	Best. Verz.		ha	a	qm	ha	a	qm					
8	14		29	10	Marxheim	2411	9	Ackerland		99	71	a b		2 19	70 40	1	43		
	25		28	8	Marxheim	2411	4	Ackerland		32	64	a		16	55	-	24		
9	17		28	52	Marxheim	5926	3	Ackerland	1	49	16	a		64	75	-	94		

*Dient der internen Verarbeitung des Netzbetreibers

Amprion GmbH

380-kV-Höchstspannungsfreileitung Marxheim - Kriftel, Bl. 4128
 Abschnitt: Pkt- Marxheim - Pkt. Marxheim Ost
 Pkt. Marxheim Ost - Pkt. Zeilsheim Süd

Nachweisung

Anlage 8.2.1

Gemarkung Marxheim
 Aufgestelltes Datum: 30.08.2019
 Seite 7 von 20

1	2	3	4		5			6	7			8			9	10	11	12
Ifd. Nr. Eigt.	Ifd. Nr. Plan	Lfd.Nr. Abt.I Grundbuch, Name und Vorname des Eigentümers, Wohnort Tel.Nr.	Grundstück		Grundbuch			Nutzart (lt. Kataster)	Größe des Grundstücks			Schutzstreifenfläche			Mast Nr. Typ	LWL <small>Nachrichten- kabel</small>	Text* Ifd. Nr. Abt.	Bemerkungen
			Flur	Flurstück	Bezirk	Blatt	Best. Verz.		ha	a	qm	ha	a	qm				
10	18		29	9	Marxheim	4182	2	Landwirtschaft		69	22	a		13	75	-	27	
	19		29	8	Marxheim	4182	3	Landwirtschaft		63	35	a		9	40	-	-	
	24		28	7	Marxheim	4037	2	Landwirtschaft	1	29	61	a		65	40	-	94	
11	20		29	7	Marxheim	2185	3	Ackerland	1	34	23	a		10	20	-	-	

*Dient der internen Verarbeitung des Netzbetreibers

Amprion GmbH

380-kV-Höchstspannungsfreileitung Marxheim - Kriftel, Bl. 4128

Abschnitt: Pkt- Marxheim - Pkt. Marxheim Ost
 Pkt. Marxheim Ost - Pkt. Zeilsheim Süd

Nachweisung

Anlage 8.2.1

Gemarkung Marxheim

Aufgestelltes Datum: 30.08.2019

Seite 8 von 20

1	2	3	4		5			6	7			8			9	10	11	12	
Ifd. Nr. Eigt.	Ifd. Nr. Plan	Lfd.Nr. Abt.I Grundbuch, Name und Vorname des Eigentümers, Wohnort Tel.Nr.	Grundstück		Grundbuch			Nutzart (lt. Kataster)	Größe des Grundstücks			Schutzstreifenfläche			Mast Nr. Typ	LWL Nachrichten-kabel lfd. Meter	Text* lfd. Nr. Abt. II	Bemerkungen	
			Flur	Flurstück	Bezirk	Blatt	Best. Verz.		ha	a	qm	ha	a	qm					
12	22		28	6	Marxheim	4155	2	Landwirtschaft		76	57	a			15	46 tw. (3017)	-		
13	26		28	9	Marxheim	2667	1	Ackerland	2	22	87	a	1	08	30	2	156		

Amprion GmbH

380-kV-Höchstspannungsfreileitung Marxheim - Kriftel, Bl. 4128
 Abschnitt: Pkt- Marxheim - Pkt. Marxheim Ost
 Pkt. Marxheim Ost - Pkt. Zeilsheim Süd

Anlage 8.2.1
 Gemarkung Marxheim
 Aufgestelltes Datum: 30.08.2019
 Seite 9 von 20

Nachweisung

1	2	3	4		5			6	7			8			9	10	11	12	
Ifd. Nr. Eigt.	Ifd. Nr. Plan	Lfd.Nr. Abt.I Grundbuch, Name und Vorname des Eigentümers, Wohnort Tel.Nr.	Grundstück		Grundbuch			Nutzart (lt. Kataster)	Größe des Grundstücks			Schutzstreifenfläche			Mast Nr. Typ	LWL <small>Nachrichtenkabel</small>	Text* Ifd. Nr. Abt.	Bemerkungen	
			Flur	Flurstück	Bezirk	Blatt	Best. Verz.		ha	a	qm	ha	a	qm					lf. Meter
14	28		28	13	Marxheim	3883	2	Landwirtschaft	75	21		a		1	20	-	-		
		Fortsetzung nächste Seite																	

*Dient der internen Verarbeitung des Netzbetreibers

Amprion GmbH

380-kV-Höchstspannungsfreileitung Marxheim - Kriftel, Bl. 4128
 Abschnitt: Pkt- Marxheim - Pkt. Marxheim Ost
 Pkt. Marxheim Ost - Pkt. Zeilsheim Süd

Anlage 8.2.1
 Gemarkung Marxheim
 Aufgestelltes Datum: 30.08.2019
 Seite 10 von 20

Nachweisung

1	2	3	4		5			6	7			8			9	10	11	12
Ifd. Nr. Eigt.	Ifd. Nr. Plan	Lfd.Nr. Abt.I Grundbuch, Name und Vorname des Eigentümers, Wohnort Tel.Nr.	Grundstück		Grundbuch			Nutzart (lt. Kataster)	Größe des Grundstücks			Schutzstreifenfläche			Mast Nr. Typ	LWL <small>Nachrichten- kabel</small>	Text* Ifd. Nr. Abt.	Bemerkungen
			Flur	Flurstück	Bezirk	Blatt	Best. Verz.		ha	a	qm	ha	a	qm				
noch 14		Fortsetzung																
		Fortsetzung nächste Seite																

*Dient der internen Verarbeitung des Netzbetreibers

Amprion GmbH

380-kV-Höchstspannungsfreileitung Marxheim - Kriftel, Bl. 4128
 Abschnitt: Pkt- Marxheim - Pkt. Marxheim Ost
 Pkt. Marxheim Ost - Pkt. Zeilsheim Süd

Anlage 8.2.1
 Gemarkung Marxheim
 Aufgestelltes Datum: 30.08.2019
 Seite 11 von 20

Nachweisung

1	2	3	4		5			6	7			8			9	10	11	12
Ifd. Nr. Eigt.	Ifd. Nr. Plan	Lfd.Nr. Abt.I Grundbuch, Name und Vorname des Eigentümers, Wohnort, Tel.Nr.	Grundstück		Grundbuch			Nutzart (lt. Kataster)	Größe des Grundstücks			Schutzstreifenfläche			Mast Nr. Typ	LWL <small>Nachrichtenkabel</small>	Text* Ifd. Nr. Abt.	Bemerkungen
			Flur	Flurstück	Bezirk	Blatt	Best. Verz.		ha	a	qm	ha	a	qm				
noch 14		Fortsetzung																
15	30		28	2	Marxheim	4000	5	Landwirtschaft	1	60	14	a		41	20	45 (3017)	61	
16	34		27	31	Marxheim	4508	5	Landwirtschaft		46	73	a		6	20	44 tlw. (3017)	-	
		Fortsetzung nächste Seite																

*Dient der internen Verarbeitung des Netzbetreibers

Amprion GmbH

380-kV-Höchstspannungsfreileitung Marxheim - Kriftel, Bl. 4128
 Abschnitt: Pkt- Marxheim - Pkt. Marxheim Ost
 Pkt. Marxheim Ost - Pkt. Zeilsheim Süd

Anlage 8.2.1
 Gemarkung Marxheim
 Aufgestelltes Datum: 30.08.2019
 Seite 12 von 20

Nachweisung

1	2	3	4		5			6	7			8			9	10	11	12
Ifd. Nr. Eigt.	Ifd. Nr. Plan	Lfd.Nr. Abt.I Grundbuch, Name und Vorname des Eigentümers, Wohnort Tel.Nr.	Grundstück		Grundbuch			Nutzart (lt. Kataster)	Größe des Grundstücks			Schutzstreifenfläche			Mast Nr. Typ	LWL <small>Nachrichten- kabel</small>	Text* Ifd. Nr. Abt.	Bemerkungen
			Flur	Flurstück	Bezirk	Blatt	Best. Verz.		ha	a	qm	ha	a	qm				
noch 16		Fortsetzung																
17	35		27	32	Marxheim	3704	5	Landwirtschaft	25	44	a		22	05	44 tlw. (3017)	-		
		Fortsetzung nächste Seite																

*Dient der internen Verarbeitung des Netzbetreibers

Amprion GmbH

380-kV-Höchstspannungsfreileitung Marxheim - Kriftel, Bl. 4128

Abschnitt: Pkt- Marxheim - Pkt. Marxheim Ost
 Pkt. Marxheim Ost - Pkt. Zeilsheim Süd

Nachweisung

Anlage 8.2.1

Gemarkung Marxheim

Aufgestelltes Datum: 30.08.2019

Seite 13 von 20

1	2	3	4		5			6	7			8			9	10	11	12
Ifd. Nr. Eigt.	Ifd. Nr. Plan	Lfd.Nr. Abt.I Grundbuch, Name und Vorname des Eigentümers, Wohnort Tel.Nr.	Grundstück		Grundbuch			Nutzart (lt. Kataster)	Größe des Grundstücks			Schutzstreifenfläche			Mast Nr. Typ	LWL <small>Nachrichtenkabel</small>	Text* Ifd. Nr. Abt.	Bemerkungen
			Flur	Flurstück	Bezirk	Blatt	Best. Verz.		ha	a	qm	ha	a	qm				
noch 17		Fortsetzung																
18	36		27	33	Marxheim	4227	1	Landwirtschaft	22	33	a		22	33	-	64		
19	38		27	35	Marxheim	3504	1	Ackerland	22	52	a		18	30	-	-		

*Dient der internen Verarbeitung des Netzbetreibers

Amprion GmbH

380-kV-Höchstspannungsfreileitung Marxheim - Kriftel, Bl. 4128
 Abschnitt: Pkt- Marxheim - Pkt. Marxheim Ost
 Pkt. Marxheim Ost - Pkt. Zeilsheim Süd

Nachweisung

Anlage 8.2.1

Gemarkung Marxheim
 Aufgestelltes Datum: 30.08.2019
 Seite 14 von 20

1	2	3			4		5			6	7			8			9	10	11	12
Ifd. Nr. Eigt.	Ifd. Nr. Plan	Lfd.Nr. Abt.I Grundbuch, Name und Vorname des Eigentümers, Wohnort Tel.Nr.			Grundstück		Grundbuch			Nutzart (lt. Kataster)	Größe des Grundstücks			Schutzstreifenfläche a/ Wa = erstmals zu beschränkende Schutzstreifen-/ Waldfläche b/ Wb = bereits beschränkte Schutzstreifen-/ Waldfläche T = Temporäre Arbeits- / Gerüstbaufläche Z = Zuwegung SF = Sonderfläche			Mast Nr. Typ	LWL <small>Nachrichtenkabel</small>	Text* Ifd. Nr. Abt.	Bemerkungen
20	39				27	36	Marxheim	2031	5	Ackerland		69	54	a		6	80	-	-	

*Dient der internen Verarbeitung des Netzbetreibers

Amprion GmbH

380-kV-Höchstspannungsfreileitung Marxheim - Kriftel, Bl. 4128
 Abschnitt: Pkt- Marxheim - Pkt. Marxheim Ost
 Pkt. Marxheim Ost - Pkt. Zeilsheim Süd

Nachweisung

Anlage 8.2.1

Gemarkung Marxheim
 Aufgestelltes Datum: 30.08.2019
 Seite 15 von 20

1	2	3	4		5			6	7			8			9	10	11	12
Ifd. Nr. Eigt.	Ifd. Nr. Plan	Lfd.Nr. Abt.I Grundbuch, Name und Vorname des Eigentümers, Wohnort Tel.Nr.	Grundstück		Grundbuch			Nutzart (lt. Kataster)	Größe des Grundstücks			Schutzstreifenfläche			Mast Nr. Typ	LWL Nachrichten-kabel lfd. Meter	Text* lfd. Nr. Abt. II	Bemerkungen
			Flur	Flurstück	Bezirk	Blatt	Best. Verz.		ha	a	qm	ha	a	qm				
		Öffentliche Wege und Gewässer																
6	3	Fortsetzung nächste Seite	29	56	Marxheim	1829	6	Weg		17	30	a b Z	2 1 5	60 45 95	-	6		Zuwegung zu Mast 1295 außerhalb des Schutzstreifens.
	6		29	55	Marxheim	1829	5	Weg		5	14	a	2	25	-	5		
	9		29	52	Marxheim	1829	2	Weg		22	72	b	3	20	-	6		

*Dient der internen Verarbeitung des Netzbetreibers

Amprion GmbH

380-kV-Höchstspannungsfreileitung Marxheim - Kriftel, Bl. 4128

Abschnitt: Pkt- Marxheim - Pkt. Marxheim Ost
Pkt. Marxheim Ost - Pkt. Zeilsheim Süd

Nachweisung

Anlage 8.2.1

Gemarkung Marxheim

Aufgestelltes Datum: 30.08.2019

Seite 16 von 20

1	2	3	4		5			6	7			8			9	10	11	12
			Flur	Flurstück	Bezirk	Blatt	Best. Verz.		Größe des Grundstücks	Schutzstreifenfläche			Mast Nr. Typ	LWL				
Ifd. Nr. Eigt.	Ifd. Nr. Plan	Lfd.Nr. Abt.I Grundbuch, Name und Vorname des Eigentümers, Wohnort Tel.Nr.						(lt. Kataster)	ha	a	qm	a	ha	a	qm	lfd. Meter	II	
noch 6	10	Fortsetzung	29	54	Marxheim	1829	4	Weg		11	53	a			30	1296 th. (4503)	-	
	11		29	59	Marxheim	1829	9	Graben		12	36	b		1	70	-	3	
	13		28	62 / 2	Marxheim	1828	22	Verkehrsfläche		26	31	a			85	-	-	
	15		28	65 / 3	Marxheim	1828	21	Wasserfläche		17	22	a			60	-	-	
Fortsetzung nächste Seite																		

Amprion GmbH

380-kV-Höchstspannungsfreileitung Marxheim - Kriftel, Bl. 4128

Abschnitt: Pkt- Marxheim - Pkt. Marxheim Ost
 Pkt. Marxheim Ost - Pkt. Zeilsheim Süd

Nachweisung

Anlage 8.2.1

Gemarkung Marxheim

Aufgestelltes Datum: 30.08.2019

Seite 17 von 20

1	2	3	4		5			6	7			8			9	10	11	12	
Ifd. Nr. Eigt.	Ifd. Nr. Plan	Lfd.Nr. Abt.I Grundbuch, Name und Vorname des Eigentümers, Wohnort Tel.Nr.	Grundstück		Grundbuch			Nutzart (lt. Kataster)	Größe des Grundstücks			Schutzstreifenfläche			Mast Nr. Typ	LWL <small>Nachrichten- kabel</small>	Text* Ifd. Nr. Abt.	Bemerkungen	
			Flur	Flurstück	Bezirk	Blatt	Best. Verz.		ha	a	qm	ha	a	qm					lf. Meter
noch 6	16	Fortsetzung	28	63	Marxheim	1828	6	Weg		8	88	a		8	88	-	20		
	21		28	61 / 2	Marxheim	1828	23	Verkehrsfläche		37	07	a Z		3 2	85 85	-	6		Zuwegung zu Mast 2 außerhalb des Schutzstreifens.
	23		28	54	Marxheim	1828	2	Weg		15	47	a			80	-	-		
	27		28	55	Marxheim	1828	3	Weg		15	41	a Z		5 8	75 45	-	12		Zuwegung zu Mast 2 außerhalb des Schutzstreifens.
	29		28	64 / 16	Marxheim	1828	26	Wasserfläche		23	60	a		2	20	-	4		
		Fortsetzung nächste Seite																	

Amprion GmbH

380-kV-Höchstspannungsfreileitung Marxheim - Kriftel, Bl. 4128
 Abschnitt: Pkt- Marxheim - Pkt. Marxheim Ost
 Pkt. Marxheim Ost - Pkt. Zeilsheim Süd

Anlage 8.2.1

Gemarkung Marxheim
 Aufgestelltes Datum: 30.08.2019

Nachweisung

1	2	3	4		5			6	7			8			9	10	11	12
Ifd. Nr. Eigt.	Ifd. Nr. Plan	Lfd.Nr. Abt.I Grundbuch, Name und Vorname des Eigentümers, Wohnort Tel.Nr.	Grundstück		Grundbuch			Nutzart (lt. Kataster)	Größe des Grundstücks			Schutzstreifenfläche			Mast Nr. Typ	LWL Nachrichten-kabel lfd. Meter	Text* lfd. Nr. Abt. II	Bemerkungen
			Flur	Flurstück	Bezirk	Blatt	Best. Verz.		ha	a	qm	ha	a	qm				
noch 6	33	Fortsetzung	28	53 / 2	Marxheim	1828	28	Weg		49	58	a		5	20	-	8	
	40		27	41	Marxheim	1827	5	Weg		7	54	a Z		2 1	90 00	-	5	

*Dient der internen Verarbeitung des Netzbetreibers

Amprion GmbH

380-kV-Höchstspannungsfreileitung Marxheim - Kriftel, Bl. 4128
 Abschnitt: Pkt- Marxheim - Pkt. Marxheim Ost
 Pkt. Marxheim Ost - Pkt. Zeilsheim Süd

Anlage 8.2.1
 Gemarkung Marxheim
 Aufgestelltes Datum: 30.08.2019
 Seite 19 von 20

Nachweisung

1	2	3	4		5			6	7			8			9	10	11	12	
Ifd. Nr. Eigt.	Ifd. Nr. Plan	Lfd.Nr. Abt.I Grundbuch, Name und Vorname des Eigentümers, Wohnort Tel.Nr.	Grundstück		Grundbuch			Nutzart (lt. Kataster)	Größe des Grundstücks			Schutzstreifenfläche			Mast Nr. Typ	LWL Nachrichten-kabel	Text* Ifd. Nr. Abt.	Bemerkungen	
			Flur	Flurstück	Bezirk	Blatt	Best. Verz.		ha	a	qm	ha	a	qm					lfd. Meter
		Zuwegung																	
21	Z1		29	25	Marxheim	4244	6	Landwirtschaftsfläche	1	29	85	Z		1	25	-	-		Zuwegung zur temporären Arbeits-/ Gerüstbaufläche außerhalb des Schutzstreifens.

*Dient der internen Verarbeitung des Netzbetreibers

Amprion GmbH

380-kV-Höchstspannungsfreileitung Marxheim - Kriftel, Bl. 4128
 Abschnitt: Pkt- Marxheim - Pkt. Marxheim Ost
 Pkt. Marxheim Ost - Pkt. Zeilsheim Süd

Nachweisung

Anlage 8.2.1

Gemarkung Marxheim
 Aufgestelltes Datum: 30.08.2019
 Seite 20 von 20

1	2	3	4		5			6	7			8			9	10	11	12
Ifd. Nr. Eigt.	Ifd. Nr. Plan	Lfd.Nr. Abt.I Grundbuch, Name und Vorname des Eigentümers, Wohnort Tel.Nr.	Grundstück		Grundbuch			Nutzart (lt. Kataster)	Größe des Grundstücks			Schutzstreifenfläche			Mast Nr. Typ	LWL <small>Nachrichten- kabel</small>	Text* Ifd. Nr. Abt.	Bemerkungen
			Flur	Flurstück	Bezirk	Blatt	Best. Verz.		ha	a	qm	ha	a	qm				
		Temporäre Arbeitsflächen																
21	T1		29	25	Marxheim	4244	6	Landwirtschaftsfläche	1	29	85	T		6	00	-	-	Temporäre Arbeits-/Gerüstbaufläche außerhalb des Schutzstreifens.

*Dient der internen Verarbeitung des Netzbetreibers