

Auslegungsvermerk der Gemeinde
 (Anhörungsverfahren § 43a EnWG i.V.m. § 73 VwVfG)

Der Plan hat ausgelegen in der Zeit vom 20...
 bis 20...

in der Gemeinde.....

Gemeinde

Siegel

Planfeststellungsvermerk der Planfeststellungsbehörde

Nach § 43b EnWG i.V.m. § 74 VwVfG planfestgestellt durch Beschluss vom 20...
 Planfeststellungsbehörde

Siegel

Auslegungsvermerk der Gemeinde
 (Planfeststellungsbeschluss und festgestellter Plan (§ 43b EnWG i.V.m. § 74 VwVfG))

Der Planfeststellungsbeschluss und Ausfertigung des festgestellten Planes
 haben ausgelegen in der Zeit vom 20...
 bis 20...

in der Gemeinde.....

Gemeinde


Siegel

Leitungsrechtsregister Bl. 3017 (Syna)

Neubau 110-/380-kV-Höchstspannungsfreileitung
 Pkt. Zeilsheim Süd – FWHöchst Süd, Bl. 4238

Zubeseilung 380-kV-Höchstspannungsfreileitung
 Marxheim – Kriftel, Bl. 4128

Gemarkung Schwanheim

Stand:	30.08.2019	 <p>Syna GmbH Asset Management Hochspannung Ludwigshafener Straße 4 65929 Frankfurt am Main</p>
Inhalt:	Seiten 1 bis 5	

110-kV- Hochspannungskabel Hoechst - Marxheim, Bl. 3017

Abschnitt: FWHöchst Süd - FWHöchst Süd Neu

Teilverkabelung Mast Nr. 12B - GIS-Anlage

Nachweisung

für die Gemarkung : **Schwanheim**

Land : Hessen



Reg.-Präs. : Darmstadt

Kreis : Frankfurt am Main

Gemeinde : Frankfurt am Main

Katasteramt : Stadt Frankfurt am Main

Grundbuchamt : Frankfurt am Main Außenstelle

Datum		Änderung		Name
	Datum	Name		 Asset Management Hochspannung Ludwigshafener Straße 4
ermittelt	11.06.2019	Wollert		
aufgestellt	30.08.2019	Schmitz		
 SPIE SAG GmbH				

Syna GmbH

110- kV-Hochspannungskabel Hoechst - Marxheim, Bl. 3017
 Abschnitt: FWHöchst Süd - FWHöchst Süd Neu
 Teilverkabelung Mast Nr. 12B - GIS-Anlage

Anlage 8.10.1

Gemarkung Schwanheim
 Aufgestelltes Datum: 30.08.2019

Seite 1 von 5

Nachweisung

1	2	3	4		5			6	7			8			9	10	11	12
lfd. Nr. Eigent.	lfd. Nr. Plan	Lfd.Nr. Abt.I Grundbuch, Name und Vorname des Eigentümers, Wohnort Tel.Nr.	Grundstück		Grundbuch			Nutzart (lt. Kataster)	Größe des Grundstücks			Schutzstreifen-fläche			Mast Nr. Typ	LWL Nachrichten-kabel	Text* lfd. Nr. Abt.	Bemerkungen
			Flur	Flurstück	Bezirk	Blatt	Best. Verz.		ha	a	qm	ha	a	qm				
1	1		30	13 / 5	Schwanheim	8178	253	Gebäude- und Freifläche	1	71	88	a b Z	1 2 11	85 80 20	12 12A 12B 12C 1396 P007 P008 P010	-		Zuwegung zu Mast 12B und 12C außerhalb des Schutzstreifens.

* Dient der internen Verarbeitung des Netzbetreibers

Syna GmbH

110- kV-Hochspannungskabel Hoechst - Marxheim, Bl. 3017

Abschnitt: FWHöchst Süd - FWHöchst Süd Neu

Teilverkabelung Mast Nr. 12B - GIS-Anlage

Anlage 8.10.1

Gemarkung Schwanheim

Aufgestelltes Datum: 30.08.2019

Seite 2 von 5

Nachweisung

1	2	3	4		5			6	7			8			9	10	11	12
lfd. Nr. Eigt.	lfd. Nr. Plan	Lfd.Nr. Abt.I Grundbuch, Name und Vorname des Eigentümers, Wohnort Tel.Nr.	Grundstück		Grundbuch			Nutzart (lt. Kataster)	Größe des Grundstücks			Schutzstreifen-fläche			Mast Nr. Typ	LWL Nachrichten-kabel	Text* lfd. Nr. Abt.	Bemerkungen
			Flur	Flurstück	Bezirk	Blatt	Best. Verz.		ha	a	qm	ha	a	qm				
		Zuwegung zu den Masten																
1	Z1		30	1 / 2	Schwanheim	5119	2	Verkehrsfläche	2	28	Z			5	-	-		Zuwegung zu Mast 12B und 12C außerhalb des Schutzstreifens.
	Z2		30	2	Schwanheim	5119	1	Ackerland	13	51	Z		1	50	-	-		Zuwegung zu Mast 12B und 12C außerhalb des Schutzstreifens.
	Z3		30	3	Schwanheim	8179	7	Landwirtschaft	16	25	Z		4	20	-	-		Zuwegung zu Mast 12B und 12C außerhalb des Schutzstreifens.
	Z4		30	243 / 11	Schwanheim	8178	252	Gebäude- und Freifläche	6	55	Z			5	-	-		Erbbaurecht siehe Grundbuchtext K 147 Vorkaufsrecht siehe Grundbuchtext L148 Zuwegung zu Mast 12B und 12C außerhalb des Schutzstreifens.
	Z5		30	215 / 16	Schwanheim	8178	250	Verkehrsfläche	3	84	Z			20	-	-		Zuwegung zu Mast 12B und 12C außerhalb des Schutzstreifens.
		Fortsetzung nächste Seite																

* Dient der internen Verarbeitung des Netzbetreibers

Syna GmbH

110- kV-Hochspannungskabel Hoechst - Marxheim, Bl. 3017
 Abschnitt: FWHöchst Süd - FWHöchst Süd Neu
 Teilverkabelung Mast Nr. 12B - GIS-Anlage

Anlage 8.10.1

Gemarkung Schwanheim
 Aufgestelltes Datum: 30.08.2019
 Seite 3 von 5

Nachweisung

1	2	3	4		5			6	7			8			9	10	11	12
			Flur	Flurstück	Bezirk	Blatt	Best. Verz.		ha	a	qm	ha	a	qm				
lfd. Nr. Eigt.	lfd. Nr. Plan	Lfd.Nr. Abt.I Grundbuch, Name und Vorname des Eigentümers, Wohnort Tel.Nr.	Grundstück		Grundbuch			Nutzart (lt. Kataster)	Größe des Grundstücks			Schutzstreifen-fläche a/ Wa = erstmals zu beschränkende Schutzstreifen-/ Waldfläche b/ Wb = bereits beschränkte Schutzstreifen-/ Waldfläche T = Temporäre Arbeits-/Gerüstbaufläche Z = Zuwegung SF = Sonderfläche			Mast Nr. Typ	LWL Nachrichten-kabel	Text* lfd. Nr. Abt.	Bemerkungen
noch 1	Z6	Fortsetzung	30	243 / 10	Schwanheim	8178	252	Gebäude- und Freifläche		23	35	Z		2	90	-	-	Erbbaurecht siehe Grundbuchtext K 147 Vorkaufsrecht siehe Grundbuchtext L148 Zuwegung zu Mast 12B und 12C außerhalb des Schutzstreifens.
	Z7		30	247 / 35	Schwanheim	8178	251	Gebäude- und Freifläche		60	39	Z		5	30	-	-	Zuwegung zu Mast 12B und 12C außerhalb des Schutzstreifens.
	Z8		30	247 / 16	Schwanheim	8178	180	Landwirtschaft Betriebsfläche	2	35	89	Z		17	90	11 (3017) 12 (110-kV-DB) 17A (2373)	-	Zuwegung zu Mast 12B und 12C außerhalb des Schutzstreifens.
	Z9		30	247 / 17	Schwanheim	8178	167	Verkehrsfläche		4	52	Z			30	-	-	Zuwegung zu Mast 12B und 12C außerhalb des Schutzstreifens.
	Z10		30	247 / 18	Schwanheim	8178	184	Landwirtschaft		38	81	Z		3	10	18 (2373)	-	Zuwegung zu Mast 12B und 12C außerhalb des Schutzstreifens.
		Fortsetzung nächste Seite																

* Dient der internen Verarbeitung des Netzbetreibers

Syna GmbH

110- kV-Hochspannungskabel Hoechst - Marxheim, Bl. 3017
 Abschnitt: FWHöchst Süd - FWHöchst Süd Neu
 Teilverkabelung Mast Nr. 12B - GIS-Anlage

Anlage 8.10.1

Gemarkung Schwanheim
 Aufgestelltes Datum: 30.08.2019

Seite 4 von 5

Nachweisung

1	2	3	4		5			6	7			8			9	10	11	12
			Flur	Flurstück	Bezirk	Blatt	Best. Verz.		ha	a	qm	ha	a	qm				
lfd. Nr.	lfd. Nr.	Lfd.Nr. Abt.I Grundbuch, Name und Vorname des Eigentümers, Wohnort, Tel.Nr.	Grundstück		Grundbuch			Nutzart (lt. Kataster)	Größe des Grundstücks			Schutzstreifenfläche			Mast Nr. Typ	LWL	Text* lfd. Nr. Abt.	
Eigt.	Plan											a/ Wa = erstmals zu beschränkende Schutzstreifen-/ Waldfläche b/ Wb = bereits beschränkte Schutzstreifen-/ Waldfläche T = Temporäre Arbeits-/Gerüstbaufläche Z = Zuwegung SF = Sonderfläche				Nachrichtenkabel		
noch 1	Z11	Fortsetzung	30	247 / 34	Schwanheim	8178	252	Gebäude- und Freifläche		20	51	Z		2	80	-	-	Erbbaurecht siehe Grundbuchtext K 147 Vorkaufsrecht siehe Grundbuchtext L148 Zuwegung zu Mast 12B und 12C außerhalb des Schutzstreifens.
2	Z4		30	243 / 11	Erbbaurechtsgrdb.			Gebäude- und Freifläche		6	55	Z			5	-	-	Vorkaufsrecht siehe Grundbuchtext AA 2 Zuwegung zu Mast 12B und 12C außerhalb des Schutzstreifens.
	Schwanheim 5182 5																	
	Z6				30	243 / 10	Erbbaurechtsgrdb.											Gebäude- und Freifläche
Schwanheim 5182 5																		
Z11	30	247 / 34	Erbbaurechtsgrdb.			Gebäude- und Freifläche		20	51	Z		2	80	-	-	Vorkaufsrecht siehe Grundbuchtext AA 2 Zuwegung zu Mast 12B und 12C außerhalb des Schutzstreifens.		
Schwanheim 5182 5																		

* Dient der internen Verarbeitung des Netzbetreibers

Syna GmbH

110- kV-Hochspannungskabel Hoechst - Marxheim, Bl. 3017
 Abschnitt: FWHöchst Süd - FWHöchst Süd Neu
 Teilverkabelung Mast Nr. 12B - GIS-Anlage

Anlage 8.10.1

Gemarkung Schwanheim
 Aufgestelltes Datum: 30.08.2019
 Seite 5 von 5

Nachweisung

1	2	3	4		5			6	7			8			9	10	11	12
lfd. Nr. Eigent.	lfd. Nr. Plan	Lfd.Nr. Abt.I Grundbuch, Name und Vorname des Eigentümers, Wohnort Tel.Nr.	Grundstück		Grundbuch			Nutzart (lt. Kataster)	Größe des Grundstücks			Schutzstreifen-fläche			Mast Nr. Typ	LWL Nachrichten-kabel	Text* lfd. Nr. Abt.	Bemerkungen
			Flur	Flurstück	Bezirk	Blatt	Best. Verz.		ha	a	qm	ha	a	qm				
		Temporäre Arbeitsflächen																
1	T1		30	243 / 9	Schwanheim	8178	252	Gebäude- und Freifläche	1	73	95	T		2	35	P002 P002 (2373) P003 (2373)	-	Erbbaurecht siehe Grundbuchttext K 147 Vorkaufsrecht siehe Grundbuchttext L 148 Temporäre Arbeitsfläche außerhalb des Schutzstreifens.
2	T1		30	243 / 9	Erbbaurechtsgrdb.			Gebäude- und Freifläche	1	73	95	T		2	35	P002 P002 (2373) P003 (2373)	-	Vorkaufsrecht siehe Grundbuchttext AA 2 Temporäre Arbeitsfläche außerhalb des Schutzstreifens.
				Schwanheim	5182	5												

* Dient der internen Verarbeitung des Netzbetreibers