

Auslegungsvermerk der Gemeinde
 (Anhörungsverfahren § 43a EnWG i.V.m. § 73 VwVfG)

Der Plan hat ausgelegen in der Zeit vom 20....
 bis 20....

in der Gemeinde.....

Gemeinde

Siegel

Planfeststellungsvermerk der Planfeststellungsbehörde

Nach § 43b EnWG i.V.m. § 74 VwVfG planfestgestellt durch Beschluss vom 20....

Planfeststellungsbehörde

Siegel

Auslegungsvermerk der Gemeinde
 (Planfeststellungsbeschluss und festgestellter Plan (§ 43b EnWG i.V.m. § 74 VwVfG))

Der Planfeststellungsbeschluss und Ausfertigung des festgestellten Planes
 haben ausgelegen in der Zeit vom 20....
 bis 20....

in der Gemeinde.....

Gemeinde


Siegel

Leitungsrechtsregister Bl. 4238

Neubau 110-/380-kV-Höchstspannungsfreileitung
 Pkt. Zeilsheim Süd – FWHöchst Süd, Bl. 4238

Zubeseilung 380-kV-Höchstspannungsfreileitung
 Marxheim – Kriftel, Bl. 4128

Gemarkung Kelsterbach

Stand:	30.08.2019	 Amprion GmbH B-LP / Betrieb/ Projektierung A-PS/ Genehmigungen Leitungen Süd
Inhalt:	Seiten 1 bis 19	



110-/380-kV-Höchstspannungsfreileitung Pkt. Zeilsheim Süd - FW Höchst Süd, Bl. 4238

Abschnitt : Pkt. Sindlingen - Pkt. Kelsterbach
 Pkt. Kelsterbach - FW Höchst Süd Neu

Nachweisung

für die Gemarkung : **Kelsterbach**

Land : Hessen
 Reg. Bez. : Darmstadt
 Kreis : Groß-Gerau
 Gemeinde-Bez. : Kelsterbach
 Katasteramt : LK Groß-Gerau, AS
 Grundbuchamt : Rüsselsheim

Datum	Änderung		Name
	Datum	Name	 Amprion GmbH B-LP / Betrieb / Projektierung A-PS / Genehmigungen Leitungen Süd
ermittelt	11.06.2019	Wollert	
aufgestellt	30.08.2019	Wollert	
			

Amprion GmbH

110-/380-kV-Höchstspannungsfreileitung Pkt. Zeilsheim Süd - FW Höchst Süd, Bl. 4238
Abschnitt: Pkt. Sindlingen - Pkt. Kelsterbach / Pkt. Kelsterbach - FW Höchst Süd Neu

Anlage 8.1.5
Gemarkung Kelsterbach
Aufgestelltes Datum: 30.08.2019
Seite 1 von 19

Nachweisung

1	2	3	4		5			6	7			8			9	10	11	12
lfd. Nr. Eigt.	lfd. Nr. Plan	Lfd.Nr. Abt.I Grundbuch, Name und Vorname des Eigentümers, Wohnort Tel.Nr.	Grundstück		Grundbuch			Nutzart (lt. Kataster)	Größe des Grundstücks			Schutzstreifenfläche			Mast Nr. Typ	LWL <small>Nachrichtenkabel</small>	Text* lfd. Nr. Abt.	Bemerkungen
			Flur	Flurstück	Bezirk	Blatt	Best. Verz.		ha	a	qm	ha	a	qm				
2	2		1	861	Kelsterbach	4631	2	Grünland Ackerland	7	17	a			35	14A tlw. (3017)/1393(DB)	-		
3	3		1	862	Kelsterbach	3476	18	Grünland Ackerland	7	67	a		2	70	-	-		
	12		1	996 / 4	Kelsterbach	3476	82	Ackerland	44	22	a T		2 5	70 85	-	-		Temporäre Arbeits-/Gerüstbaufläche außerhalb des Schutzstreifens.
4	4		1	863	Kelsterbach	4536	1	Grünland Ackerland	7	34	a T		5 1	45 89	-	-		Temporäre Arbeits-/Gerüstbaufläche außerhalb des Schutzstreifens.

Amprion GmbH

110-/380-kV-Höchstspannungsfreileitung Pkt. Zeilsheim Süd - FW Höchst Süd, Bl. 4238

Abschnitt: Pkt. Sindlingen - Pkt. Kelsterbach / Pkt. Kelsterbach - FW Höchst Süd Neu

Anlage 8.1.5

Gemarkung Kelsterbach

Aufgestelltes Datum: 30.08.2019

Seite 2 von 19

Nachweisung

1	2	3	4		5			6	7			8			9	10	11	12
lfd. Nr. Eigt.	lfd. Nr. Plan	Lfd.Nr. Abt.I Grundbuch, Name und Vorname des Eigentümers, Wohnort Tel.Nr.	Grundstück		Grundbuch			Nutzart (lt. Kataster)	Größe des Grundstücks			Schutzstreifenfläche			Mast Nr. Typ	LWL <small>Nachrichtenkabel</small>	Text* lfd. Nr. Abt.	Bemerkungen
			Flur	Flurstück	Bezirk	Blatt	Best. Verz.		ha	a	qm	ha	a	qm				
5	5		1	864	Kelsterbach	3339	5	Grünland Ackerland	7	70	a T	7	65 5	-	15		Temporäre Arbeits-/Gerüstbaufläche außerhalb des Schutzstreifens.	

Amprion GmbH

110-/380-kV-Höchstspannungsfreileitung Pkt. Zeilsheim Süd - FW Höchst Süd, Bl. 4238
Abschnitt: Pkt. Sindlingen - Pkt. Kelsterbach / Pkt. Kelsterbach - FW Höchst Süd Neu

Anlage 8.1.5

Gemarkung Kelsterbach
Aufgestelltes Datum: 30.08.2019
Seite 3 von 19

Nachweisung

1	2	3	4		5			6	7			8			9	10	11	12
Ifd. Nr. Eigt.	Ifd. Nr. Plan	Lfd.Nr. Abt.I Grundbuch, Name und Vorname des Eigentümers, Wohnort Tel.Nr.	Grundstück		Grundbuch			Nutzart (lt. Kataster)	Größe des Grundstücks			Schutzstreifenfläche			Mast Nr. Typ	LWL <small>Nachrichtenkabel</small> Ifd. Meter	Text* Ifd. Nr. Abt.	Bemerkungen
			Flur	Flurstück	Bezirk	Blatt	Best. Verz.		ha	a	qm	ha	a	qm				
6	6		1	865	Kelsterbach	5051	762	Grünland Ackerland	7	75	a		7	75	10 tlw.	31		Vorübergehende Inanspruchnahme des Grundstücks für das Verlegen der Wasserleitung für das zu fördernde Grundwasser bis zum Mainkanal der Bundeswasserstraßenverwaltung. Siehe auch Anlage 14.4.2.3
8	10		1	1000	Kelsterbach	3112	2	Ackerland	18	59	a T			30 5	-	-		Temporäre Arbeits-/Gerüstbaufläche außerhalb des Schutzstreifens.

Amprion GmbH

110-/380-kV-Höchstspannungsfreileitung Pkt. Zeilsheim Süd - FW Höchst Süd, Bl. 4238
Abschnitt: Pkt. Sindlingen - Pkt. Kelsterbach / Pkt. Kelsterbach - FW Höchst Süd Neu

Anlage 8.1.5

Gemarkung Kelsterbach
Aufgestelltes Datum: 30.08.2019
Seite 4 von 19

Nachweisung

1	2	3	4		5			6	7			8			9	10	11	12	
lfd. Nr. Eigt.	lfd. Nr. Plan	Lfd.Nr. Abt.I Grundbuch, Name und Vorname des Eigentümers, Wohnort Tel.Nr.	Grundstück		Grundbuch			Nutzart (lt. Kataster)	Größe des Grundstücks			Schutzstreifenfläche			Mast Nr. Typ	LWL Nachrichten-kabel lfd. Meter	Text* lfd. Nr. Abt. II	Bemerkungen	
			Flur	Flurstück	Bezirk	Blatt	Best. Verz.		ha	a	qm	ha	a	qm					
9	11		1	999	Kelsterbach	3119	6	Ackerland	8	28	a T			40 30	-	-		Temporäre Arbeits-/Gerüstbaufläche außerhalb des Schutzstreifens.	
10	19		1	981 / 1	Kelsterbach	3527	347	Ackerland	2	52	a T		1	65 85	-	-		Temporäre Arbeits-/Gerüstbaufläche außerhalb des Schutzstreifens.	
	22		1	979 / 1	Kelsterbach	3527	404	Ackerland	3	24	a T		1 1	80 44	-	5		Temporäre Arbeits-/Gerüstbaufläche außerhalb des Schutzstreifens.	
	23		1	974 / 1	Kelsterbach	3527	346	Ackerland	67	31	a T		27 8	40 00	-	51		Temporäre Arbeits-/Gerüstbaufläche außerhalb des Schutzstreifens.	
	27		1	970	Kelsterbach	3527	179	Ackerland	13	77	a T		4	30 15	-	7		Temporäre Arbeits-/Gerüstbaufläche außerhalb des Schutzstreifens.	
	29		1	969 / 1	Kelsterbach	3527	59	Ackerland	17	32	a T		9 1	60 50	11 tlw.	8		Vorübergehende Inanspruchnahme des Grundstücks für das Verlegen der Wasserleitung für das zu fördernde Grundwasser bis zum Mainkanal der Bundeswasserstraßenverwaltung. Siehe auch Anlage 14.4.2.3 Temporäre Arbeits-/Gerüstbaufläche außerhalb des Schutzstreifens.	
		Fortsetzung nächste Seite																	

Amprion GmbH

110-/380-kV-Höchstspannungsfreileitung Pkt. Zeilsheim Süd - FW Höchst Süd, Bl. 4238
Abschnitt: Pkt. Sindlingen - Pkt. Kelsterbach / Pkt. Kelsterbach - FW Höchst Süd Neu

Anlage 8.1.5

Gemarkung Kelsterbach
Aufgestelltes Datum: 30.08.2019
Seite 5 von 19

Nachweisung

1	2	3	4		5			6	7			8			9	10	11	12
lfd. Nr. Eigt.	lfd. Nr. Plan	Lfd.Nr. Abt.I Grundbuch, Name und Vorname des Eigentümers, Wohnort Tel.Nr.	Grundstück		Grundbuch			Nutzart (lt. Kataster)	Größe des Grundstücks			Schutzstreifenfläche			Mast Nr. Typ	LWL <small>Nachrichtenkabel</small> lfd. Meter	Text* lfd. Nr. Abt.	Bemerkungen
			Flur	Flurstück	Bezirk	Blatt	Best. Verz.		ha	a	qm	ha	a	qm				
noch 10	30	Fortsetzung	1	968	Kelsterbach	3527	236	Ackerland	8	68	a T	5 1	55 10	11 tlw.	4		Vorübergehende Inanspruchnahme des Grundstücks für das Verlegen der Wasserleitung für das zu fördernde Grundwasser bis zum Mainkanal der Bundeswasserstraßenverwaltung. Siehe auch Anlage 14.4.2.3 Temporäre Arbeits-/Gerüstbaufläche außerhalb des Schutzstreifens.	
	31		1	967	Kelsterbach	3527	259	Ackerland	17	15	a Z T	9 1 2	25 95 25	11 tlw.	27		Vorübergehende Inanspruchnahme des Grundstücks für das Verlegen der Wasserleitung für das zu fördernde Grundwasser bis zum Mainkanal der Bundeswasserstraßenverwaltung. Siehe auch Anlage 14.4.2.3 Temporäre Arbeits-/Gerüstbaufläche außerhalb des Schutzstreifens. Zuwegung zur temporären Arbeits-/Gerüstbaufläche außerhalb des Schutzstreifens.	
		Fortsetzung nächste Seite																

Amprion GmbH

110-/380-kV-Höchstspannungsfreileitung Pkt. Zeilsheim Süd - FW Höchst Süd, Bl. 4238
Abschnitt: Pkt. Sindlingen - Pkt. Kelsterbach / Pkt. Kelsterbach - FW Höchst Süd Neu

Anlage 8.1.5

Gemarkung Kelsterbach
Aufgestelltes Datum: 30.08.2019
Seite 6 von 19

Nachweisung

1	2	3	4		5			6	7			8			9	10	11	12
Ifd. Nr. Eigt.	Ifd. Nr. Plan	Lfd.Nr. Abt.I Grundbuch, Name und Vorname des Eigentümers, Wohnort Tel.Nr.	Grundstück		Grundbuch			Nutzart (lt. Kataster)	Größe des Grundstücks			Schutzstreifenfläche			Mast Nr. Typ	LWL <small>Nachrichtenkabel</small> Ifd. Meter	Text* Ifd. Nr. Abt. II	Bemerkungen
			Flur	Flurstück	Bezirk	Blatt	Best. Verz.		ha	a	qm	ha	a	qm				
noch 10	32	Fortsetzung	1	966	Kelsterbach	3527	172	Ackerland	17	22	a T	10 1	05 55	11 tlw.	25		Vorübergehende Inanspruchnahme des Grundstücks für das Verlegen der Wasserleitung für das zu fördernde Grundwasser bis zum Mainkanal der Bundeswasserstraßenverwaltung. Siehe auch Anlage 14.4.2.3 Temporäre Arbeits-/Gerüstbaufläche außerhalb des Schutzstreifens.	
	33		1	965	Kelsterbach	3527	261	Ackerland	12	65	a T	7 20	30	-	16		Vorübergehende Inanspruchnahme des Grundstücks für das Verlegen der Wasserleitung für das zu fördernde Grundwasser bis zum Mainkanal der Bundeswasserstraßenverwaltung. Siehe auch Anlage 14.4.2.3 Temporäre Arbeits-/Gerüstbaufläche außerhalb des Schutzstreifens.	
	34		1	1030	Kelsterbach	3527	394	Ackerland	9	48	a T	9 00	40	-	19		Temporäre Arbeits-/Gerüstbaufläche außerhalb des Schutzstreifens.	
	35		1	1031 / 1	Kelsterbach	3527	312	Ackerland	7	17	a T	6 50	60	-	18		Temporäre Arbeits-/Gerüstbaufläche außerhalb des Schutzstreifens.	
		Fortsetzung nächste Seite																

Amprion GmbH

110-/380-kV-Höchstspannungsfreileitung Pkt. Zeilsheim Süd - FW Höchst Süd, Bl. 4238
Abschnitt: Pkt. Sindlingen - Pkt. Kelsterbach / Pkt. Kelsterbach - FW Höchst Süd Neu

Anlage 8.1.5
Gemarkung Kelsterbach
Aufgestelltes Datum: 30.08.2019
Seite 7 von 19

Nachweisung

1	2	3	4		5			6	7			8			9	10	11	12
Ifd. Nr. Eigt.	Ifd. Nr. Plan	Lfd.Nr. Abt.I Grundbuch, Name und Vorname des Eigentümers, Wohnort Tel.Nr.	Grundstück		Grundbuch			Nutzart (lt. Kataster)	Größe des Grundstücks			Schutzstreifenfläche			Mast Nr. Typ	LWL <small>Nachrichtenkabel</small> Ifd. Meter	Text* Ifd. Nr. Abt. II	Bemerkungen
			Flur	Flurstück	Bezirk	Blatt	Best. Verz.		ha	a	qm	ha	a	qm				
noch 10	36	Fortsetzung	1	1032	Kelsterbach	3527	396	Ackerland	8	23	a T	7 1	00 05	-	15		Temporäre Arbeits-/Gerüstbaufläche außerhalb des Schutzstreifens.	
	37		1	1033	Kelsterbach	3527	397	Ackerland	8	54	a Z	6	60 10	-	15		Zuwegung zur temporären Arbeits-/Gerüstbaufläche außerhalb des Schutzstreifens.	
	38		1	1034	Kelsterbach	3527	6	Ackerland	10	69	a Z	7	70 20	-	20		Zuwegung zur temporären Arbeits-/Gerüstbaufläche außerhalb des Schutzstreifens.	
	39		1	1035	Kelsterbach	3527	5	Ackerland	4	18	a Z	2	45 10	-	6		Zuwegung zur temporären Arbeits-/Gerüstbaufläche außerhalb des Schutzstreifens.	
	41		1	1037	Kelsterbach	3527	101	Ackerland	20	75	a Z	9	80 40	-	23		Zuwegung zur temporären Arbeits-/Gerüstbaufläche außerhalb des Schutzstreifens.	
	43		1	1039	Kelsterbach	3527	95	Ackerland	11	73	a Z	1	90 25	-	-		Zuwegung zur temporären Arbeits-/Gerüstbaufläche außerhalb des Schutzstreifens.	
		Fortsetzung nächste Seite																

Amprion GmbH

110-/380-kV-Höchstspannungsfreileitung Pkt. Zeilsheim Süd - FW Höchst Süd, Bl. 4238
Abschnitt: Pkt. Sindlingen - Pkt. Kelsterbach / Pkt. Kelsterbach - FW Höchst Süd Neu

Anlage 8.1.5

Gemarkung Kelsterbach
Aufgestelltes Datum: 30.08.2019
Seite 8 von 19

Nachweisung

1	2	3	4		5			6	7			8			9	10	11	12
lfd. Nr. Eigt.	lfd. Nr. Plan	Lfd.Nr. Abt.I Grundbuch, Name und Vorname des Eigentümers, Wohnort Tel.Nr.	Grundstück		Grundbuch			Nutzart (lt. Kataster)	Größe des Grundstücks			Schutzstreifenfläche			Mast Nr. Typ	LWL Nachrichten- kabel lfd. Meter	Text* lfd. Nr. Abt. II	Bemerkungen
			Flur	Flurstück	Bezirk	Blatt	Best. Verz.		ha	a	qm	ha	a	qm				
	44	Fortsetzung	1	1040	Kelsterbach	3527	99	Ackerland	11	77	a Z	1	30 25	-	-		Zuwegung zur temporären Arbeits-/Gerüstbaufläche außerhalb des Schutzstreifens.	
	45		1	1041	Kelsterbach	3527	128	Ackerland	11	28	a T Z		50 25 20	-	-		Temporäre Arbeits-/Gerüstbaufläche außerhalb des Schutzstreifens. Zuwegung zur temporären Arbeits-/Gerüstbaufläche außerhalb des Schutzstreifens.	
	46		1	1042	Kelsterbach	3527	100	Ackerland	11	11	a T	1	5 00	-	-		Temporäre Arbeits-/Gerüstbaufläche außerhalb des Schutzstreifens.	
	47		1	1031 / 2	Kelsterbach	3527	395	Ackerland	2	51	a	2	51	-	-			
	48		1	368 / 18	Kelsterbach	3527	406	Weg	3	91	a	1	95	-	4			

Amprion GmbH

110-/380-kV-Höchstspannungsfreileitung Pkt. Zeilsheim Süd - FW Höchst Süd, Bl. 4238

Abschnitt: Pkt. Sindlingen - Pkt. Kelsterbach / Pkt. Kelsterbach - FW Höchst Süd Neu

Anlage 8.1.5

Gemarkung Kelsterbach

Aufgestelltes Datum: 30.08.2019

Seite 9 von 19

Nachweisung

1	2	3	4		5			6	7			8			9	10	11	12
Ifd. Nr. Eigt.	Ifd. Nr. Plan	Lfd.Nr. Abt.I Grundbuch, Name und Vorname des Eigentümers, Wohnort Tel.Nr.	Grundstück		Grundbuch			Nutzart (lt. Kataster)	Größe des Grundstücks			Schutzstreifenfläche			Mast Nr. Typ	LWL Nachrichtenkabel Ifd. Meter	Text* Ifd. Nr. Abt. II	Bemerkungen
			Flur	Flurstück	Bezirk	Blatt	Best. Verz.		ha	a	qm	ha	a	qm				
11	21		1	980 / 1	Kelsterbach	2889	24	Ackerland	4	96	a T	2 2	35 61	-	2			Temporäre Arbeits-/Gerüstbaufläche außerhalb des Schutzstreifens.

Amprion GmbH

110-/380-kV-Höchstspannungsfreileitung Pkt. Zeilsheim Süd - FW Höchst Süd, Bl. 4238
 Abschnitt: Pkt. Sindlingen - Pkt. Kelsterbach / Pkt. Kelsterbach - FW Höchst Süd Neu

Anlage 8.1.5

Gemarkung Kelsterbach
 Aufgestelltes Datum: 30.08.2019
 Seite 10 von 19

Nachweisung

1	2	3	4		5			6	7			8			9	10	11	12
Ifd. Nr. Eigt.	Ifd. Nr. Plan	Lfd.Nr. Abt.I Grundbuch, Name und Vorname des Eigentümers, Wohnort Tel.Nr.	Grundstück		Grundbuch			Nutzart (lt. Kataster)	Größe des Grundstücks			Schutzstreifenfläche			Mast Nr. Typ	LWL <small>Nachrichtenkabel</small> Ifd. Meter	Text* Ifd. Nr. Abt.	Bemerkungen
			Flur	Flurstück	Bezirk	Blatt	Best. Verz.		ha	a	qm	ha	a	qm				
12	26		1	971 / 1	Kelsterbach	5741	2	Ackerland	13	00	a T	3	45 60	-	7		Temporäre Arbeits-/Gerüstbaufläche außerhalb des Schutzstreifens.	

Amprion GmbH

110-/380-kV-Höchstspannungsfreileitung Pkt. Zeilsheim Süd - FW Höchst Süd, Bl. 4238
Abschnitt: Pkt. Sindlingen - Pkt. Kelsterbach / Pkt. Kelsterbach - FW Höchst Süd Neu

Anlage 8.1.5

Gemarkung Kelsterbach
Aufgestelltes Datum: 30.08.2019
Seite 11 von 19

Nachweisung

1	2	3	4		5			6	7			8			9	10	11	12
lfd. Nr. Eigt.	lfd. Nr. Plan	Lfd.Nr. Abt.I Grundbuch, Name und Vorname des Eigentümers, Wohnort Tel.Nr.	Grundstück		Grundbuch			Nutzart (lt. Kataster)	Größe des Grundstücks			Schutzstreifenfläche			Mast Nr. Typ	LWL Nachrichtenkabel lfd. Meter	Text* lfd. Nr. Abt.	Bemerkungen
			Flur	Flurstück	Bezirk	Blatt	Best. Verz.		ha	a	qm	ha	a	qm				
13	28		1	969 / 2	Kelsterbach	3843	3	Ackerland	17	31	a		7	30	-	8		Vorübergehende Inanspruchnahme des Grundstücks für das Verlegen der Wasserleitung für das zu fördernde Grundwasser bis zum Mainkanal der Bundeswasserstraßenverwaltung. Siehe auch Anlage 14.4.2.3
14	40		1	1036	Kelsterbach	4616	2	Ackerland	6	14	a Z		3	25 15	-	9		Zuwegung zur temporären Arbeits-/Gerüstbaufläche außerhalb des Schutzstreifens.
15	42		1	1038	Kelsterbach	4743	2	Ackerland	30	39	a Z		9	00 55	-	-		Zuwegung zur temporären Arbeits-/Gerüstbaufläche außerhalb des Schutzstreifens.
16	49		1	1132 / 1	Kelsterbach	4372	36	Landwirtschaftsfläc	1	55	86	a		11	50	P001	11	

Amprion GmbH

110-/380-kV-Höchstspannungsfreileitung Pkt. Zeilsheim Süd - FW Höchst Süd, Bl. 4238
Abschnitt: Pkt. Sindlingen - Pkt. Kelsterbach / Pkt. Kelsterbach - FW Höchst Süd Neu

Anlage 8.1.5

Gemarkung Kelsterbach
Aufgestelltes Datum: 30.08.2019
Seite 12 von 19

Nachweisung

1	2	3	4		5			6	7			8			9	10	11	12
lfd. Nr. Eigt.	lfd. Nr. Plan	Lfd.Nr. Abt.I Grundbuch, Name und Vorname des Eigentümers, Wohnort Tel.Nr.	Grundstück		Grundbuch			Nutzart (lt. Kataster)	Größe des Grundstücks			Schutzstreifenfläche			Mast Nr. Typ	LWL <small>Nachrichtenkabel</small> lfd. Meter	Text* lfd. Nr. Abt.	Bemerkungen
			Flur	Flurstück	Bezirk	Blatt	Best. Verz.		ha	a	qm	ha	a	qm				
		Öffentliche Wege und Gewässer																
6	9		1	1011 / 10	Kelsterbach	5051	594	Weg	16	61	a Z	2 13	85 40	-	6		Vorübergehende Inanspruchnahme des Grundstücks für das Verlegen der Wasserleitung für das zu fördernde Grundwasser bis zum Mainkanal der Bundeswasserstraßenverwaltung. Siehe auch Anlage 14.4.2.3 Zuwegung zu Mast 11 außerhalb des Schutzstreifens.	
	14		1	996 / 2	Kelsterbach	5051	674	Weg	1	30	a T	1	10 20	-	-		Temporäre Arbeits-/Gerüstbaufläche außerhalb des Schutzstreifens.	
	15		1	995 / 2	Kelsterbach	5051	640	Weg		64	a T		04 60	-	-		Temporäre Arbeits-/Gerüstbaufläche außerhalb des Schutzstreifens.	

Amprion GmbH

110-/380-kV-Höchstspannungsfreileitung Pkt. Zeilsheim Süd - FW Höchst Süd, Bl. 4238
Abschnitt: Pkt. Sindlingen - Pkt. Kelsterbach / Pkt. Kelsterbach - FW Höchst Süd Neu

Anlage 8.1.5

Gemarkung Kelsterbach
Aufgestelltes Datum: 30.08.2019
Seite 13 von 19

Nachweisung

1	2	3	4		5			6	7			8			9	10	11	12
Ifd. Nr. Eigt.	Ifd. Nr. Plan	Lfd.Nr. Abt.I Grundbuch, Name und Vorname des Eigentümers, Wohnort Tel.Nr.	Grundstück		Grundbuch			Nutzart (lt. Kataster)	Größe des Grundstücks			Schutzstreifenfläche			Mast Nr. Typ	LWL <small>Nachrichtenkabel</small>	Text* Ifd. Nr. Abt.	Bemerkungen
			Flur	Flurstück	Bezirk	Blatt	Best. Verz.		ha	a	qm	ha	a	qm				
		Staatseigentum																
1	1		6	2 / 1	Kelsterbach	3749	80	Fluss Straßenverkehr	41	99	86	a		47	10	-	85	Vorübergehende Inanspruchnahme des Grundstücks für das Verlegen der Wasserleitung für das zu fördernde Grundwasser bis zum Mainkanal der Bundeswasserstraßenverwaltung. Siehe auch Anlage 14.4.2.3
7	7	Fortsetzung nächste Seite	1	867 / 2	Kelsterbach	3602	1018	Grünland Ackerland		14	94	a		14	94	10 tw.	42	Vorübergehende Inanspruchnahme des Grundstücks für das Verlegen der Wasserleitung für das zu fördernde Grundwasser bis zum Mainkanal der Bundeswasserstraßenverwaltung. Siehe auch Anlage 14.4.2.3
	8		1	870 / 3	Kelsterbach	3602	1119	Straßenverkehr		37	09	a		10	10	-	-	
	13		1	990 / 4	Kelsterbach	3602	1152	Straßenverkehr		20	29	a T		12 6	50 20	-	29	Temporäre Arbeits-/Gerüstbaufläche außerhalb des Schutzstreifens.
	16		1	988 / 1	Kelsterbach	3602	1001	Straßenverkehr		10	66	a T		5 1	05 50	-	11	Temporäre Arbeits-/Gerüstbaufläche außerhalb des Schutzstreifens.

Amprion GmbH

110-/380-kV-Höchstspannungsfreileitung Pkt. Zeilsheim Süd - FW Höchst Süd, Bl. 4238
Abschnitt: Pkt. Sindlingen - Pkt. Kelsterbach / Pkt. Kelsterbach - FW Höchst Süd Neu

Anlage 8.1.5

Gemarkung Kelsterbach
Aufgestelltes Datum: 30.08.2019
Seite 14 von 19

Nachweisung

1	2	3	4		5			6	7			8			9	10	11	12
Ifd. Nr. Eigt.	Ifd. Nr. Plan	Lfd.Nr. Abt.I Grundbuch, Name und Vorname des Eigentümers, Wohnort Tel.Nr.	Grundstück		Grundbuch			Nutzart (lt. Kataster)	Größe des Grundstücks			Schutzstreifenfläche			Mast Nr. Typ	LWL Nachrichtenkabel Ifd. Meter	Text* Ifd. Nr. Abt. II	Bemerkungen
			Flur	Flurstück	Bezirk	Blatt	Best. Verz.		ha	a	qm	ha	a	qm				
noch 7	17	Fortsetzung	1	986 / 1	Kelsterbach	3602	702	Straßenverkehr	12	63	a T	5 1	60 15	14 (3017)	11		Temporäre Arbeits-/Gerüstbaufläche außerhalb des Schutzstreifens.	
	18		1	981 / 3	Kelsterbach	3602	1153	Straßenverkehr	56	12	a T	19	35 50	-	36		Temporäre Arbeits-/Gerüstbaufläche außerhalb des Schutzstreifens.	
	20		1	980 / 2	Kelsterbach	3602	623	Straßenverkehr	14	70	a	3	40	-	9			
	24		1	979 / 2	Kelsterbach	3602	701	Straßenverkehr	6	52	a	1	05	-	-			
	25		1	974 / 3	Kelsterbach	3602	1143	Straßenverkehr	35	11	a		70	-	-			

Amprion GmbH

110-/380-kV-Höchstspannungsfreileitung Pkt. Zeilsheim Süd - FW Höchst Süd, Bl. 4238
 Abschnitt: Pkt. Sindlingen - Pkt. Kelsterbach / Pkt. Kelsterbach - FW Höchst Süd Neu

Anlage 8.1.5
 Gemarkung Kelsterbach
 Aufgestelltes Datum: 30.08.2019
 Seite 15 von 19

Nachweisung

1	2	3	4		5			6	7			8			9	10	11	12
Ifd. Nr. Eigt.	Ifd. Nr. Plan	Lfd.Nr. Abt.I Grundbuch, Name und Vorname des Eigentümers, Wohnort Tel.Nr.	Grundstück		Grundbuch			Nutzart (lt. Kataster)	Größe des Grundstücks			Schutzstreifenfläche			Mast Nr. Typ	LWL <small>Nachrichtenkabel</small> Ifd. Meter	Text* Ifd. Nr. Abt.	Bemerkungen
			Flur	Flurstück	Bezirk	Blatt	Best. Verz.		ha	a	qm	ha	a	qm				
		Zuwegungen																
10	Z1		1	1011 / 11	Kelsterbach	3527	405	Weg	13	84	Z	3	65	-	-		Vorübergehende Inanspruchnahme des Grundstücks für das Verlegen der Wasserleitung für das zu fördernde Grundwasser bis zum Mainkanal der Bundeswasserstraßenverwaltung. Siehe auch Anlage 14.4.2.3 Zuwegung zu Mast 11 außerhalb des Schutzstreifens.	
6	Z2		1	333 / 2	Kelsterbach	5051	801	Verkehrsfläche	7	87	Z	2	80	-	-		Vorübergehende Inanspruchnahme des Grundstücks für das Verlegen der Wasserleitung für das zu fördernde Grundwasser bis zum Mainkanal der Bundeswasserstraßenverwaltung. Siehe auch Anlage 14.4.2.3 Zuwegung zu Mast 10 und 11 außerhalb des Schutzstreifens.	

Amprion GmbH

110-/380-kV-Höchstspannungsfreileitung Pkt. Zeilsheim Süd - FW Höchst Süd, Bl. 4238
Abschnitt: Pkt. Sindlingen - Pkt. Kelsterbach / Pkt. Kelsterbach - FW Höchst Süd Neu

Anlage 8.1.5

Gemarkung Kelsterbach
Aufgestelltes Datum: 30.08.2019
Seite 16 von 19

Nachweisung

1	2	3	4		5			6	7			8			9	10	11	12
Ifd. Nr. Eigt.	Ifd. Nr. Plan	Lfd.Nr. Abt.I Grundbuch, Name und Vorname des Eigentümers, Wohnort Tel.Nr.	Grundstück		Grundbuch			Nutzart (lt. Kataster)	Größe des Grundstücks			Schutzstreifenfläche			Mast Nr. Typ	LWL <small>Nachrichtenkabel</small> Ifd. Meter	Text* Ifd. Nr. Abt.	Bemerkungen
			Flur	Flurstück	Bezirk	Blatt	Best. Verz.		ha	a	qm	ha	a	qm				
		Temporäre Arbeitsflächen																
10	T1		1	1043	Kelsterbach	3527	252	Ackerland	10	61	T	1	10	-	-		Temporäre Arbeits-/Gerüstbaufläche außerhalb des Schutzstreifens.	
	T4		1	1011 / 11	Kelsterbach	3527	405	Weg	13	84	T		90	-	-		Temporäre Arbeits-/Gerüstbaufläche außerhalb des Schutzstreifens.	
	T5		1	876	Kelsterbach	3527	240	Grünland	8	22	T		5	-	-		Temporäre Arbeits-/Gerüstbaufläche außerhalb des Schutzstreifens.	
	T6		1	875	Kelsterbach	3527	45	Grünland	8	36	T		30	-	-		Temporäre Arbeits-/Gerüstbaufläche außerhalb des Schutzstreifens.	
	T8		1	983 / 1	Kelsterbach	3527	390	Ackerland	1	20	T		35	-	-		Temporäre Arbeits-/Gerüstbaufläche außerhalb des Schutzstreifens.	

Amprion GmbH

110-/380-kV-Höchstspannungsfreileitung Pkt. Zeilsheim Süd - FW Höchst Süd, Bl. 4238
Abschnitt: Pkt. Sindlingen - Pkt. Kelsterbach / Pkt. Kelsterbach - FW Höchst Süd Neu

Anlage 8.1.5

Gemarkung Kelsterbach
Aufgestelltes Datum: 30.08.2019
Seite 17 von 19

Nachweisung

1	2	3	4		5			6	7			8			9	10	11	12
lfd. Nr. Eigt.	lfd. Nr. Plan	Lfd.Nr. Abt.I Grundbuch, Name und Vorname des Eigentümers, Wohnort Tel.Nr.	Grundstück		Grundbuch			Nutzart (lt. Kataster)	Größe des Grundstücks			Schutzstreifenfläche			Mast Nr. Typ	LWL <small>Nachrichtenkabel</small>	Text* lfd. Nr. Abt.	Bemerkungen
			Flur	Flurstück	Bezirk	Blatt	Best. Verz.		ha	a	qm	ha	a	qm				
17	T2		1	1044	Kelsterbach	3923	3	Ackerland		22	23	T		2	20	-	-	Temporäre Arbeits-/Gerüstbaufläche außerhalb des Schutzstreifens.
18	T3		1	1045	Kelsterbach	3222	3	Ackerland		21	59	T		1	55	-	-	Temporäre Arbeits-/Gerüstbaufläche außerhalb des Schutzstreifens.

Amprion GmbH

110-/380-kV-Höchstspannungsfreileitung Pkt. Zeilsheim Süd - FW Höchst Süd, Bl. 4238
Abschnitt: Pkt. Sindlingen - Pkt. Kelsterbach / Pkt. Kelsterbach - FW Höchst Süd Neu

Anlage 8.1.5

Gemarkung Kelsterbach
Aufgestelltes Datum: 30.08.2019
Seite 18 von 19

Nachweisung

1	2	3	4		5			6	7			8			9	10	11	12
Ifd. Nr. Eigt.	Ifd. Nr. Plan	Lfd.Nr. Abt.I Grundbuch, Name und Vorname des Eigentümers, Wohnort Tel.Nr.	Grundstück		Grundbuch			Nutzart (lt. Kataster)	Größe des Grundstücks			Schutzstreifenfläche			Mast Nr. Typ	LWL Nachrichten- kabel Ifd. Meter	Text* Ifd. Nr. Abt. II	Bemerkungen
			Flur	Flurstück	Bezirk	Blatt	Best. Verz.		ha	a	qm	ha	a	qm				
15	T7		1	874	Kelsterbach	4607	2	Grünland	8	61	T			55	-	-		Temporäre Arbeits-/Gerüstbaufläche außerhalb des Schutzstreifens.
13	T9		1	995 / 3	Kelsterbach	3843	4	Ackerland	8	57	T		1	65	-	-		Temporäre Arbeits-/Gerüstbaufläche außerhalb des Schutzstreifens.
6	T10		1	994 / 2	Kelsterbach	5051	623	Weg		40	T			40	-	-		Temporäre Arbeits-/Gerüstbaufläche außerhalb des Schutzstreifens.
	T12		1	993 / 2	Kelsterbach	5051	701	Weg		72	T			72	-	-		Temporäre Arbeits-/Gerüstbaufläche außerhalb des Schutzstreifens.
	T14		1	992 / 2	Kelsterbach	5051	417	Weg		43	T			15	-	-		Temporäre Arbeits-/Gerüstbaufläche außerhalb des Schutzstreifens.

Amprion GmbH

110-/380-kV-Höchstspannungsfreileitung Pkt. Zeilsheim Süd - FW Höchst Süd, Bl. 4238
 Abschnitt: Pkt. Sindlingen - Pkt. Kelsterbach / Pkt. Kelsterbach - FW Höchst Süd Neu

Nachweisung

1	2	3	4		5			6	7			8			9	10	11	12
Ifd. Nr. Eigt.	Ifd. Nr. Plan	Lfd.Nr. Abt.I Grundbuch, Name und Vorname des Eigentümers, Wohnort Tel.Nr.	Grundstück		Grundbuch			Nutzart (lt. Kataster)	Größe des Grundstücks			Schutzstreifenfläche			Mast Nr. Typ	LWL <small>Nachrichtenkabel</small>	Text* Ifd. Nr. Abt.	Bemerkungen
			Flur	Flurstück	Bezirk	Blatt	Best. Verz.		ha	a	qm	ha	a	qm				
7	T13		1	993 / 3	Kelsterbach	3602	989	Ackerland	8	12	T			35	-	-		Temporäre Arbeits-/Gerüstbaufläche außerhalb des Schutzstreifens.
19	T11		1	994 / 3	Kelsterbach	2950	15	Ackerland	5	56	T			65	-	-		Temporäre Arbeits-/Gerüstbaufläche außerhalb des Schutzstreifens.