

Auslegungsvermerk der Gemeinde
 (Anhörungsverfahren § 43a EnWG i.V.m. § 73 VwVfG)

Der Plan hat ausgelegen in der Zeit vom 20...
 bis 20...

in der Gemeinde.....

Gemeinde

Siegel

Planfeststellungsvermerk der Planfeststellungsbehörde

Nach § 43b EnWG i.V.m. § 74 VwVfG planfestgestellt durch Beschluss vom 20...
 Planfeststellungsbehörde

Siegel

Auslegungsvermerk der Gemeinde
 (Planfeststellungsbeschluss und festgestellter Plan (§ 43b EnWG i.V.m. § 74 VwVfG))

Der Planfeststellungsbeschluss und Ausfertigung des festgestellten Planes
 haben ausgelegen in der Zeit vom 20...
 bis 20...

in der Gemeinde.....

Gemeinde


Siegel

Leitungsrechtsregister Bl. 4238

Neubau 110-/380-kV-Höchstspannungsfreileitung
 Pkt. Zeilsheim Süd – FWHöchst Süd, Bl. 4238

Zubeseilung 380-kV-Höchstspannungsfreileitung
 Marxheim – Kriftel, Bl. 4128

Gemarkung Sindlingen

Stand:	30.08.2019	 Amprion GmbH B-LP / Betrieb/ Projektierung A-PS/ Genehmigungen Leitungen Süd
Inhalt:	Seiten 1 bis 69	

110-/380-kV-Höchstspannungsfreileitung Pkt. Zeilsheim Süd - FW Höchst Süd, BI .4238

Abschnitt : Pkt. Hattersheim Nord - Pkt. Sindlingen Süd
 Pkt. Sindlingen Süd - Pkt. Sindlingen
 Pkt. Sindlingen - Pkt. Kelsterbach

Nachweisung

für die Gemarkung : **Sindlingen**

Land : Hessen



Reg. Bez. : Darmstadt

Kreis : Frankfurt am Main

Gemeinde : Frankfurt am Main

Katasteramt : Stadt Frankfurt am Main

Grundbuchamt : Frankfurt am Main Außenstelle Höchst

Datum	Änderung		Name
	Datum	Name	 Amprion GmbH B-LP / Betrieb / Projektierung A-PS / Genehmigungen Leitungen Süd
ermittelt	11.06.2019	Wollert	
aufgestellt	30.08.2019	Wollert	
			

Amprion GmbH

110-/380-kV-Höchstspannungsfreileitung Pkt. Zeilsheim Süd - FW Höchst Süd, Bl. 4238

Abschnitt: Pkt. Hattersheim Nord - Pkt. Sindlingen Süd / Pkt. Sindlingen Süd - Pkt. Sindlingen / Pkt. Sindlingen - Pkt. Kelsterbach

Anlage 8.1.4

Gemarkung Sindlingen

Aufgestelltes Datum: 30.08.2019

Seite 1 von 69

Nachweisung

1	2	3	4		5			6	7			8			9	10	11	12
lfd. Nr. Eigt.	lfd. Nr. Plan	Lfd.Nr. Abt.I Grundbuch, Name und Vorname des Eigentümers, Wohnort Tel.Nr.	Grundstück		Grundbuch			Nutzart (lt. Kataster)	Größe des Grundstücks			Schutzstreifenfläche			Mast Nr. Typ	LWL Nachrichtenkabel	Text* lfd. Nr. Abt. II	Bemerkungen
			Flur	Flurstück	Bezirk	Blatt	Best. Verz.		ha	a	qm	ha	a	qm				
1	1		13	167 / 3	Sindlingen	1913	18	Graben		1	86	a		1	70	-	4	
	3		13	5 / 3	Sindlingen	3435	37	Gehölz		6	28	a		6	28	-	20	
	15		13	48 / 3	Sindlingen	3435	99	Ackerland		6	52	a		1	90	-	5	
	30		13	64 / 1	Sindlingen	3435	44	Ackerland		14	70	a		10	05	5 tlw.	22	Vorübergehende Inanspruchnahme des Grundstücks für das Verlegen der Wasserleitung für das zu fördernde Grundwasser bis zum Welschgraben der Stadt Hattersheim. Siehe auch Anlage 14.4.2.2
	32		13	64 / 2	Sindlingen	3435	73	Ackerland			49	a			49	-	1	Vorübergehende Inanspruchnahme des Grundstücks für das Verlegen der Wasserleitung für das zu fördernde Grundwasser bis zum Welschgraben der Stadt Hattersheim. Siehe auch Anlage 14.4.2.2
	33		13	81 / 1	Sindlingen	3435	175	Ackerland			02	a			02	-	-	

Fortsetzung nächste Seite

Amprion GmbH

110-/380-kV-Höchstspannungsfreileitung Pkt. Zeilsheim Süd - FW Höchst Süd, Bl. 4238

Abschnitt: Pkt. Hattersheim Nord - Pkt. Sindlingen Süd / Pkt. Sindlingen Süd - Pkt. Sindlingen / Pkt. Sindlingen - Pkt. Kelsterbach

Anlage 8.1.4

Gemarkung Sindlingen

Aufgestelltes Datum: 30.08.2019

Seite 2 von 69

Nachweisung

1	2	3	4		5			6	7			8			9	10	11	12	
			Flur	Flurstück	Bezirk	Blatt	Best. Verz.	Nutzart (lt. Kataster)	ha	a	qm	Schutzstreifen- fläche a/ Wa = erstmals zu beschränkende Schutzstreifen-/ Waldfläche b/ Wb = bereits beschränkte Schutzstreifen-/ Waldfläche T = Temporäre Arbeits- /Gerüstbaufläche Z = Zuwegung SF = Sonderfläche			Mast Nr. Typ	LWL Nachrichten- kabel	Text* lfd. Nr. Abt.	Bemerkungen	
noch 1	35	Fortsetzung	13	81 / 2	Sindlingen	3435	100	Ackerland		8	68	a		8	68	5 tlw.	1		Vorübergehende Inanspruchnahme des Grundstücks für das Verlegen der Wasserleitung für das zu fördernde Grundwasser bis zum Welschgraben der Stadt Hattersheim. Siehe auch Anlage 14.4.2.2
	36		13	79 / 1	Sindlingen	3435	65	Ackerland		10	72	a		10	72	5 tlw.	45		Vorübergehende Inanspruchnahme des Grundstücks für das Verlegen der Wasserleitung für das zu fördernde Grundwasser bis zum Welschgraben der Stadt Hattersheim. Siehe auch Anlage 14.4.2.2
	37		13	78	Sindlingen	3435	24	Ackerland		17	17	a		16	15	-	28		Vorübergehende Inanspruchnahme des Grundstücks für das Verlegen der Wasserleitung für das zu fördernde Grundwasser bis zum Welschgraben der Stadt Hattersheim. Siehe auch Anlage 14.4.2.2
	43		13	72 / 7	Sindlingen	3435	46	Ackerland		7	19	a		7	19	-	18		
	44		13	72 / 6	Sindlingen	3435	47	Ackerland		4	41	a		4	41	-	10		
		Fortsetzung nächste Seite																	

Amprion GmbH

110-/380-kV-Höchstspannungsfreileitung Pkt. Zeilsheim Süd - FW Höchst Süd, Bl. 4238

Abschnitt: Pkt. Hattersheim Nord - Pkt. Sindlingen Süd / Pkt. Sindlingen Süd - Pkt. Sindlingen / Pkt. Sindlingen - Pkt. Kelsterbach

Anlage 8.1.4

Gemarkung Sindlingen

Aufgestelltes Datum: 30.08.2019

Seite 3 von 69

Nachweisung

1	2	3	4		5			6	7			8			9	10	11	12		
lfd. Nr. Eigt.	lfd. Nr. Plan	Lfd.Nr. Abt.I Grundbuch, Name und Vorname des Eigentümers, Wohnort Tel.Nr.	Grundstück		Grundbuch			Nutzart (lt. Kataster)	Größe des Grundstücks			Schutzstreifenfläche			Mast Nr. Typ	LWL Nachrichten- kabel lfd. Meter	Text* lfd. Nr. Abt. II	Bemerkungen		
			Flur	Flurstück	Bezirk	Blatt	Best. Verz.		ha	a	qm	ha	a	qm						
noch 1	45	Fortsetzung	13	72 / 5	Sindlingen	3435	48	Ackerland		4	69	a		4	69	-	10			
	46		13	72 / 4	Sindlingen	3435	49	Ackerland		4	85	a		4	85	-	9			
	47		13	72 / 3	Sindlingen	3435	50	Ackerland		9	51	a		9	25	-	20			
	48		13	72 / 1	Sindlingen	3435	161	Ackerland		6	76	a		3	75	-	-			
	49		13	72 / 2	Sindlingen	3435	51	Gartenland		7	88	a		7	88	-	17			
	50		13	140	Sindlingen	3435	103	Ackerland		3	56	a			40	-	-			
	51		13	187 / 139	Sindlingen	3435	7	Ackerland		6	54	a		2	85	-	1			
	52		13	186 / 139	Sindlingen	3435	21	Ackerland		5	55	a		4	80	-	13			
		Fortsetzung nächste Seite																		

Amprion GmbH

110-/380-kV-Höchstspannungsfreileitung Pkt. Zeilsheim Süd - FW Höchst Süd, Bl. 4238

Abschnitt: Pkt. Hattersheim Nord - Pkt. Sindlingen Süd / Pkt. Sindlingen Süd - Pkt. Sindlingen / Pkt. Sindlingen - Pkt. Kelsterbach

Anlage 8.1.4

Gemarkung Sindlingen

Aufgestelltes Datum: 30.08.2019

Seite 4 von 69

Nachweisung

1	2	3	4		5			6	7			8			9	10	11	12	
lfd. Nr. Eigt.	lfd. Nr. Plan	Lfd.Nr. Abt.I Grundbuch, Name und Vorname des Eigentümers, Wohnort Tel.Nr.	Grundstück		Grundbuch			Nutzart (lt. Kataster)	Größe des Grundstücks			Schutzstreifenfläche			Mast Nr. Typ	LWL Nachrichtenkabel lfd. Meter	Text* lfd. Nr. Abt. II	Bemerkungen	
			Flur	Flurstück	Bezirk	Blatt	Best. Verz.		ha	a	qm	ha	a	qm					
noch 1	53	Fortsetzung	13	138	Sindlingen	3435	20	Ackerland		1	74	a		1	74	-	6		
	54		13	203 / 137	Sindlingen	3435	8	Ackerland		2	28	a		2	28	-	10		
	55		13	135	Sindlingen	3435	31	Ackerland		2	75	a		2	75	-	-		
	56		13	134 / 1	Sindlingen	3435	69	Ackerland		2	39	a		2	39	-	-		
	57		13	134 / 2	Sindlingen	3435	68	Gartenland			05	a			05	-	-		
	60		16	47 / 1	Sindlingen	3435	119	Ackerland		8	41	a		4	85	-	-		
	61		16	10	Sindlingen	3435	19	Ackerland		21	02	a		1	10	-	-		
	62		16	11 / 1	Sindlingen	3435	185	Ackerland		12	23	a		3	40	-	4		
		Fortsetzung nächste Seite																	

Amprion GmbH

110-/380-kV-Höchstspannungsfreileitung Pkt. Zeilsheim Süd - FW Höchst Süd, Bl. 4238

Abschnitt: Pkt. Hattersheim Nord - Pkt. Sindlingen Süd / Pkt. Sindlingen Süd - Pkt. Sindlingen / Pkt. Sindlingen - Pkt. Kelsterbach

Anlage 8.1.4

Gemarkung Sindlingen

Aufgestelltes Datum: 30.08.2019

Seite 5 von 69

Nachweisung

1	2	3	4		5			6	7			8			9	10	11	12	
lfd. Nr. Eigt.	lfd. Nr. Plan	Lfd.Nr. Abt.I Grundbuch, Name und Vorname des Eigentümers, Wohnort Tel.Nr.	Grundstück		Grundbuch			Nutzart (lt. Kataster)	Größe des Grundstücks			Schutzstreifen- fläche			Mast Nr. Typ	LWL Nachrichten- kabel lfd. Meter	Text* lfd. Nr. Abt. II	Bemerkungen	
			Flur	Flurstück	Bezirk	Blatt	Best. Verz.		ha	a	qm	ha	a	qm					
noch 1	63	Fortsetzung	16	13	Sindlingen	3435	181	Ackerland		24	82	a T		5	45 60	-	13		Temporäre Arbeits-/Gerüstbaufläche außerhalb des Schutzstreifens.
	64		16	14 / 1	Sindlingen	3435	203	Ackerland		11	23	a T		5	10 60	-	11		Temporäre Arbeits-/Gerüstbaufläche außerhalb des Schutzstreifens.
	65		16	15 / 1	Sindlingen	3435	205	Ackerland		14	67	a T		6	70 35	-	14		Temporäre Arbeits-/Gerüstbaufläche außerhalb des Schutzstreifens.
	66		16	16	Sindlingen	3435	106	Ackerland		15	92	a		4	25	-	9		
	67		16	17 / 1	Sindlingen	3435	187	Ackerland		6	12	a		3	00	-	6		
	68		16	18	Sindlingen	3435	107	Ackerland		10	61	a		3	10	-	6		
		Fortsetzung nächste Seite																	

Amprion GmbH

110-/380-kV-Höchstspannungsfreileitung Pkt. Zeilsheim Süd - FW Höchst Süd, Bl. 4238

Abschnitt: Pkt. Hattersheim Nord - Pkt. Sindlingen Süd / Pkt. Sindlingen Süd - Pkt. Sindlingen / Pkt. Sindlingen - Pkt. Kelsterbach

Anlage 8.1.4

Gemarkung Sindlingen

Aufgestelltes Datum: 30.08.2019

Seite 6 von 69

Nachweisung

1	2	3	4		5			6	7			8			9	10	11	12	
			Flur	Flurstück	Bezirk	Blatt	Best. Verz.		ha	a	qm	ha	a	qm					lf. Meter
noch 1	69	Fortsetzung	16	19 / 1	Sindlingen	3435	192	Ackerland		11	95	a		5	60	-	10		
			16	20 / 1	Sindlingen	3435	193	Ackerland		12	47	a		6	05	-	11		
			16	21	Sindlingen	3435	27	Ackerland		18	13	a		5	60	-	10		
			16	22 / 2	Sindlingen	3435	194	Ackerland		11	97	a		6	20	-	11		
			16	23 / 2	Sindlingen	3435	195	Ackerland		12	11	a		6	15	-	11		
			16	26 / 2	Sindlingen	3435	208	Ackerland		11	09	a b T		1 3 3	90 25 35	6 tlw.	11		Temporäre Arbeits-/Gerüstbaufläche außerhalb des Schutzstreifens.
			16	27 / 2	Sindlingen	3435	202	Ackerland		18	37	a b T		1 5 7	10 80 05	6 tlw.	11		Temporäre Arbeits-/Gerüstbaufläche außerhalb des Schutzstreifens.
					Fortsetzung nächste Seite														

Amprion GmbH

110-/380-kV-Höchstspannungsfreileitung Pkt. Zeilsheim Süd - FW Höchst Süd, Bl. 4238

Abschnitt: Pkt. Hattersheim Nord - Pkt. Sindlingen Süd / Pkt. Sindlingen Süd - Pkt. Sindlingen / Pkt. Sindlingen - Pkt. Kelsterbach

Anlage 8.1.4

Gemarkung Sindlingen

Aufgestelltes Datum: 30.08.2019

Seite 7 von 69

Nachweisung

1	2	3	4		5			6	7			8			9	10	11	12
			Flur	Flurstück	Bezirk	Blatt	Best. Verz.	Nutzart (lt. Kataster)	ha	a	qm	Schutzstreifen- fläche a/ Wa = erstmals zu beschränkende Schutzstreifen-/ Waldfläche b/ Wb = bereits beschränkte Schutzstreifen-/ Waldfläche T = Temporäre Arbeits- /Gerüstbaufläche Z = Zuwegung SF = Sonderfläche			Mast Nr. Typ	LWL Nachrichten- kabel	Text* lfd. Nr. Abt.	Bemerkungen
noch 1	112	Fortsetzung	16	79 / 1	Sindlingen	3435	121	Ackerland		11	47	a T		7	50 70	-	14	Temporäre Arbeits-/Gerüstbaufläche außerhalb des Schutzstreifens.
	113		16	80 / 1	Sindlingen	3435	145	Ackerland		17	81	a T		10	00 90	-	17	Temporäre Arbeits-/Gerüstbaufläche außerhalb des Schutzstreifens.
	114		16	81 / 1	Sindlingen	3435	122	Ackerland		11	10	a T		5	55 70	-	10	Temporäre Arbeits-/Gerüstbaufläche außerhalb des Schutzstreifens.
	123		15	161 / 2	Sindlingen	1915	24	Ackerland		32	24	a T Z		11 2 1	70 10 20	-	20	Temporäre Arbeits-/Gerüstbaufläche außerhalb des Schutzstreifens. Zuwegung zu Mast 7 und zur temporären Arbeitsfläche außerhalb des Schutzstreifens.
	129		15	157 / 1	Sindlingen	1915	25	Ackerland		14	37	a T		8 1	80 70	-	15	Temporäre Arbeits-/Gerüstbaufläche außerhalb des Schutzstreifens.
	130		15	156 / 2	Sindlingen	3435	144	Ackerland		17	96	a T		12	10 20	-	20	Temporäre Arbeits-/Gerüstbaufläche außerhalb des Schutzstreifens.
		Fortsetzung nächste Seite																

Amprion GmbH

110-/380-kV-Höchstspannungsfreileitung Pkt. Zeilsheim Süd - FW Höchst Süd, Bl. 4238

Abschnitt: Pkt. Hattersheim Nord - Pkt. Sindlingen Süd / Pkt. Sindlingen Süd - Pkt. Sindlingen / Pkt. Sindlingen - Pkt. Kelsterbach

Anlage 8.1.4

Gemarkung Sindlingen

Aufgestelltes Datum: 30.08.2019

Seite 8 von 69

Nachweisung

1	2	3	4		5			6	7			8			9	10	11	12	
lfd. Nr. Eigt.	lfd. Nr. Plan	Lfd.Nr. Abt.I Grundbuch, Name und Vorname des Eigentümers, Wohnort Tel.Nr.	Grundstück		Grundbuch			Nutzart (lt. Kataster)	Größe des Grundstücks			Schutzstreifenfläche			Mast Nr. Typ	LWL Nachrichtenkabel	Text* lfd. Nr. Abt. II	Bemerkungen	
			Flur	Flurstück	Bezirk	Blatt	Best. Verz.		ha	a	qm	ha	a	qm					lfd. Meter
noch 1	131	Fortsetzung	15	155 / 1	Sindlingen	3435	143	Ackerland		5	48	a		4	05	-	7		
	134		15	152 / 2	Sindlingen	1915	27	Ackerland		7	66	a		6	80	-	12		
	140		15	146 / 4	Sindlingen	3435	150	Ackerland		2	96	a		2	70	-	8		
	141		15	145 / 4	Sindlingen	3435	149	Ackerland		2	68	a		2	40	-	3		
	143		15	143 / 4	Sindlingen	3435	166	Ackerland		2	14	a		1	85	-	-		
	144		15	142 / 4	Sindlingen	3435	132	Ackerland		2	27	a T		1	90 10	-	-	Temporäre Arbeits-/Gerüstbaufläche außerhalb des Schutzstreifens.	
	145		15	141 / 4	Sindlingen	3435	158	Ackerland		1	85	a T		1	40 45	-	-	Temporäre Arbeits-/Gerüstbaufläche außerhalb des Schutzstreifens.	
	146		15	140 / 7	Sindlingen	3435	151	Ackerland		1	51	a T		1	01 50	-	-	Temporäre Arbeits-/Gerüstbaufläche außerhalb des Schutzstreifens.	
		Fortsetzung nächste Seite																	

Amprion GmbH

110-/380-kV-Höchstspannungsfreileitung Pkt. Zeilsheim Süd - FW Höchst Süd, Bl. 4238

Abschnitt: Pkt. Hattersheim Nord - Pkt. Sindlingen Süd / Pkt. Sindlingen Süd - Pkt. Sindlingen / Pkt. Sindlingen - Pkt. Kelsterbach

Anlage 8.1.4

Gemarkung Sindlingen

Aufgestelltes Datum: 30.08.2019

Seite 9 von 69

Nachweisung

1	2	3	4		5			6	7			8			9	10	11	12	
lfd. Nr. Eigt.	lfd. Nr. Plan	Lfd.Nr. Abt.I Grundbuch, Name und Vorname des Eigentümers, Wohnort Tel.Nr.	Grundstück		Grundbuch			Nutzart (lt. Kataster)	Größe des Grundstücks			Schutzstreifenfläche			Mast Nr. Typ	LWL Nachrichtenkabel	Text* lfd. Nr. Abt. II	Bemerkungen	
			Flur	Flurstück	Bezirk	Blatt	Best. Verz.		ha	a	qm	ha	a	qm					lfd. Meter
noch 1	147	Fortsetzung	15	140 / 8	Sindlingen	3435	153	Ackerland		1	14	a T			65 49	-	-	Temporäre Arbeits-/Gerüstbaufläche außerhalb des Schutzstreifens.	
	148		15	139 / 7	Sindlingen	1915	44	Ackerland			91	a T			25 15	-	-	Temporäre Arbeits-/Gerüstbaufläche außerhalb des Schutzstreifens.	
	153		17	181 / 5	Sindlingen	1917	1	Ackerland	1	57	95	a		7	25	-	-		
	159		17	43 / 1	Sindlingen	3435	134	Ackerland		1	24	a T			30 55	-	-	Temporäre Arbeits-/Gerüstbaufläche außerhalb des Schutzstreifens.	
	173		20	308 / 1	Sindlingen	3435	135	Ackerland		1	93	a T		1	80 13	-	-	Temporäre Arbeits-/Gerüstbaufläche außerhalb des Schutzstreifens.	
	174		20	309 / 1	Sindlingen	3435	141	Ackerland		1	41	a T		1	38 3	-	-	Temporäre Arbeits-/Gerüstbaufläche außerhalb des Schutzstreifens.	
	175		20	310 / 1	Sindlingen	3435	139	Ackerland			80	a			80	-	-		
		Fortsetzung nächste Seite																	

Amprion GmbH

110-/380-kV-Höchstspannungsfreileitung Pkt. Zeilsheim Süd - FW Höchst Süd, Bl. 4238

Abschnitt: Pkt. Hattersheim Nord - Pkt. Sindlingen Süd / Pkt. Sindlingen Süd - Pkt. Sindlingen / Pkt. Sindlingen - Pkt. Kelsterbach

Anlage 8.1.4

Gemarkung Sindlingen

Aufgestelltes Datum: 30.08.2019

Seite 10 von 69

Nachweisung

1	2	3	4		5			6	7			8			9	10	11	12	
			Flur	Flurstück	Bezirk	Blatt	Best. Verz.	Nutzart (lt. Kataster)	ha	a	qm	Schutzstreifen- fläche a/ Wa = erstmals zu beschränkende Schutzstreifen-/ Waldfläche b/ Wb = bereits beschränkte Schutzstreifen-/ Waldfläche T = Temporäre Arbeits- /Gerüstbaufläche Z = Zuwegung SF = Sonderfläche			Mast Nr. Typ	LWL Nachrichten- kabel	Text* lfd. Nr. Abt.	Bemerkungen	
noch 1	180	Fortsetzung	20	311 / 2	Sindlingen	3435	140	Gartenland			53	a			53	-	-		
	181		20	312 / 3	Sindlingen	3435	159	Ackerland		2	28	a		2	28	-	-		
	200		20	317 / 2	Sindlingen	1920	102	Ackerland			67	a			67	-	-		
	201		20	322 / 2	Sindlingen	3435	142	Ackerland			08	a			08	-	-		
	203		20	214	Sindlingen	1920	114	Ackerland		2	62	a		2	62	-	4		Vorübergehende Inanspruchnahme des Grundstücks für das Verlegen der Wasserleitung für das zu fördernde Grundwasser bis zum Mainkanal der Bundeswasserstraßenverwaltung. Siehe auch Anlage 14.4.2.2
	212		20	1 / 4	Sindlingen	1920	191	Grünland Schiffsverkehr	1	54	43	a		29	25	-	53		Vorübergehende Inanspruchnahme des Grundstücks für das Verlegen der Wasserleitung für das zu fördernde Grundwasser bis zum Mainkanal der Bundeswasserstraßenverwaltung. Siehe auch Anlage 14.4.2.2

Amprion GmbH

110-/380-kV-Höchstspannungsfreileitung Pkt. Zeilsheim Süd - FW Höchst Süd, Bl. 4238

Abschnitt: Pkt. Hattersheim Nord - Pkt. Sindlingen Süd / Pkt. Sindlingen Süd - Pkt. Sindlingen / Pkt. Sindlingen - Pkt. Kelsterbach

Anlage 8.1.4

Gemarkung Sindlingen

Aufgestelltes Datum: 30.08.2019

Seite 11 von 69

Nachweisung

1	2	3	4		5			6	7			8			9	10	11	12
			Flur	Flurstück	Bezirk	Blatt	Best. Verz.		ha	a	qm	ha	a	qm				
lfd. Nr. Eigt.	lfd. Nr. Plan	Lfd.Nr. Abt.I Grundbuch, Name und Vorname des Eigentümers, Wohnort Tel.Nr.	Grundstück		Grundbuch			Nutzart (lt. Kataster)	Größe des Grundstücks			Schutzstreifenfläche a/ Wa = erstmals zu beschränkende Schutzstreifen-/ Waldfläche b/ Wb = bereits beschränkte Schutzstreifen-/ Waldfläche T = Temporäre Arbeits-/Gerüstbaufläche Z = Zuwegung SF = Sonderfläche			Mast Nr. Typ	LWL Nachrichten- kabel	Text* lfd. Nr. Abt.	
2	2		13	149 / 3	Sindlingen	3110	48	Bahnverkehr		11	69	a		10	15	-	13	
4	7	Fortsetzung nächste Seite	13	42 / 2	Sindlingen	3152	3	Ackerland		8	84	a Z		6	70 65	-	16	Vorübergehende Inanspruchnahme des Grundstücks für das Verlegen der Wasserleitung für das zu fördernde Grundwasser bis zum Welschgraben der Stadt Hattersheim. Siehe auch Anlage 14.4.2.2 Zuwegung zur temporären Arbeits-/Gerüstbaufläche außerhalb des Schutzstreifens.
	16		13	50 / 1	Sindlingen	3152	4	Ackerland		11	02	a		3	20	-	7	
	77		16	28 / 1	Sindlingen	3330	13	Ackerland		11	54	a b		1	05 20	-	-	
	126		15	159 / 1	Sindlingen	3152	21	Ackerland		25	00	a T		9	80 5	-	17	Temporäre Arbeits-/Gerüstbaufläche außerhalb des Schutzstreifens.

Amprion GmbH

110-/380-kV-Höchstspannungsfreileitung Pkt. Zeilsheim Süd - FW Höchst Süd, Bl. 4238

Abschnitt: Pkt. Hattersheim Nord - Pkt. Sindlingen Süd / Pkt. Sindlingen Süd - Pkt. Sindlingen / Pkt. Sindlingen - Pkt. Kelsterbach

Anlage 8.1.4

Gemarkung Sindlingen

Aufgestelltes Datum: 30.08.2019

Seite 12 von 69

Nachweisung

1	2	3	4		5			6	7			8			9	10	11	12
lfd. Nr. Eigt.	lfd. Nr. Plan	Lfd.Nr. Abt.I Grundbuch, Name und Vorname des Eigentümers, Wohnort Tel.Nr.	Grundstück		Grundbuch			Nutzart (lt. Kataster)	Größe des Grundstücks			Schutzstreifenfläche			Mast Nr. Typ	LWL Nachrichtenkabel	Text* lfd. Nr. Abt.	Bemerkungen
			Flur	Flurstück	Bezirk	Blatt	Best. Verz.		ha	a	qm	ha	a	qm				
noch 4	138	Fortsetzung	15	148 / 4	Sindlingen	1974	52	Ackerland		4	55	a		4	25	-	10	
	139		15	147 / 4	Sindlingen	1974	53	Ackerland		4	21	a		3	90	-	10	
	150		17	1	Sindlingen	1974	28	Ackerland		14	24	a		13	70	-	28	
5	8		13	43 / 1	Sindlingen	3407	11	Ackerland		4	88	a		2	85	-	7	
	9		13	43 / 2	Sindlingen	3407	12	Ackerland		12	92	a		6	25	-	14	

Amprion GmbH

110-/380-kV-Höchstspannungsfreileitung Pkt. Zeilsheim Süd - FW Höchst Süd, Bl. 4238

Abschnitt: Pkt. Hattersheim Nord - Pkt. Sindlingen Süd / Pkt. Sindlingen Süd - Pkt. Sindlingen / Pkt. Sindlingen - Pkt. Kelsterbach

Anlage 8.1.4

Gemarkung Sindlingen

Aufgestelltes Datum: 30.08.2019

Seite 13 von 69

Nachweisung

1	2	3	4		5			6	7			8			9	10	11	12
			Flur	Flurstück	Bezirk	Blatt	Best. Verz.		ha	a	qm	ha	a	qm				
6	10	Lfd.Nr. Abt.I Grundbuch, Name und Vorname des Eigentümers, Wohnort Tel.Nr.	13	45 / 1	Sindlingen	2263	36	Ackerland		5	42	a		2	30	-	5	
	170		20	305 / 1	Sindlingen	2263	30	Ackerland		4	05	a T		4	00 05	8 tw.	14	Vorübergehende Inanspruchnahme des Grundstücks für das Verlegen der Wasserleitung für das zu fördernde Grundwasser bis zum Mainkanal der Bundeswasserstraßenverwaltung. Siehe auch Anlage 14.4.2.2 Temporäre Arbeits-/Gerüstbaufläche außerhalb des Schutzstreifens.
	171		20	306 / 1	Sindlingen	2263	31	Ackerland		4	55	a T		4	00 55	-	-	Vorübergehende Inanspruchnahme des Grundstücks für das Verlegen der Wasserleitung für das zu fördernde Grundwasser bis zum Mainkanal der Bundeswasserstraßenverwaltung. Siehe auch Anlage 14.4.2.2 Temporäre Arbeits-/Gerüstbaufläche außerhalb des Schutzstreifens.

Amprion GmbH

110-/380-kV-Höchstspannungsfreileitung Pkt. Zeilsheim Süd - FW Höchst Süd, Bl. 4238

Abschnitt: Pkt. Hattersheim Nord - Pkt. Sindlingen Süd / Pkt. Sindlingen Süd - Pkt. Sindlingen / Pkt. Sindlingen - Pkt. Kelsterbach

Anlage 8.1.4

Gemarkung Sindlingen

Aufgestelltes Datum: 30.08.2019

Seite 14 von 69

Nachweisung

1	2	3	4		5			6	7			8			9	10	11	12
lfd. Nr. Eigt.	lfd. Nr. Plan	Lfd.Nr. Abt.I Grundbuch, Name und Vorname des Eigentümers, Wohnort Tel.Nr.	Grundstück		Grundbuch			Nutzart (lt. Kataster)	Größe des Grundstücks			Schutzstreifenfläche			Mast Nr. Typ	LWL Nachrichtenkabel	Text* lfd. Nr. Abt.	Bemerkungen
			Flur	Flurstück	Bezirk	Blatt	Best. Verz.		ha	a	qm	ha	a	qm				
7	11		13	46 / 1	Sindlingen	3227	1	Ackerland		5	15	a		2	10	-	5	
	12		13	46 / 2	Sindlingen	3227	2	Ackerland		5	06	a		1	95	-	5	
	13		13	48 / 1	Sindlingen	3227	4	Ackerland		10	06	a		3	35	-	8	
	14		13	48 / 2	Sindlingen	3227	3	Ackerland		4	98	a		1	65	-	4	

Amprion GmbH

110-/380-kV-Höchstspannungsfreileitung Pkt. Zeilsheim Süd - FW Höchst Süd, Bl. 4238

Abschnitt: Pkt. Hattersheim Nord - Pkt. Sindlingen Süd / Pkt. Sindlingen Süd - Pkt. Sindlingen / Pkt. Sindlingen - Pkt. Kelsterbach

Anlage 8.1.4

Gemarkung Sindlingen

Aufgestelltes Datum: 30.08.2019

Seite 15 von 69

Nachweisung

1	2	3	4		5			6	7			8			9	10	11	12	
lfd. Nr. Eigt.	lfd. Nr. Plan	Lfd.Nr. Abt.I Grundbuch, Name und Vorname des Eigentümers, Wohnort Tel.Nr.	Grundstück		Grundbuch			Nutzart (lt. Kataster)	Größe des Grundstücks			Schutzstreifenfläche			Mast Nr. Typ	LWL Nachrichten-kabel	Text* lfd. Nr. Abt.	Bemerkungen	
			Flur	Flurstück	Bezirk	Blatt	Best. Verz.		ha	a	qm	ha	a	qm					lfd. Meter
8	17		13	51 / 1	Sindlingen	2016	10	Ackerland		13	00	a		3	35	-	8		
9	18		13	52 / 1	Sindlingen	3721	3	Ackerland		9	58	a		2	45	-	6		

Amprion GmbH

110-/380-kV-Höchstspannungsfreileitung Pkt. Zeilsheim Süd - FW Höchst Süd, Bl. 4238

Abschnitt: Pkt. Hattersheim Nord - Pkt. Sindlingen Süd / Pkt. Sindlingen Süd - Pkt. Sindlingen / Pkt. Sindlingen - Pkt. Kelsterbach

Anlage 8.1.4

Gemarkung Sindlingen

Aufgestelltes Datum: 30.08.2019

Seite 16 von 69

Nachweisung

1	2	3	4		5			6	7			8			9	10	11	12
lfd. Nr. Eigt.	lfd. Nr. Plan	Lfd.Nr. Abt.I Grundbuch, Name und Vorname des Eigentümers, Wohnort Tel.Nr.	Grundstück		Grundbuch			Nutzart (lt. Kataster)	Größe des Grundstücks			Schutzstreifenfläche			Mast Nr. Typ	LWL Nachrichtenkabel	Text* lfd. Nr. Abt. II	Bemerkungen
			Flur	Flurstück	Bezirk	Blatt	Best. Verz.		ha	a	qm	ha	a	qm				
10	19		13	53 / 1	Sindlingen	2150	317	Ackerland		22	22	a		5	00	-	11	
	26		13	60 / 1	Sindlingen	2150	263	Ackerland		11	09	a		2	15	-	3	
11	20		13	54 / 1	Sindlingen	2735	22	Ackerland		22	78	a		4	95	-	11	
12	21		13	55 / 1	Sindlingen	3354	4	Ackerland		11	71	a		2	50	-	6	

Amprion GmbH

110-/380-kV-Höchstspannungsfreileitung Pkt. Zeilsheim Süd - FW Höchst Süd, Bl. 4238

Abschnitt: Pkt. Hattersheim Nord - Pkt. Sindlingen Süd / Pkt. Sindlingen Süd - Pkt. Sindlingen / Pkt. Sindlingen - Pkt. Kelsterbach

Anlage 8.1.4

Gemarkung Sindlingen

Aufgestelltes Datum: 30.08.2019

Seite 17 von 69

Nachweisung

1	2	3	4		5			6	7			8			9	10	11	12
lfd. Nr. Eigt.	lfd. Nr. Plan	Lfd.Nr. Abt.I Grundbuch, Name und Vorname des Eigentümers, Wohnort Tel.Nr.	Grundstück		Grundbuch			Nutzart (lt. Kataster)	Größe des Grundstücks			Schutzstreifenfläche			Mast Nr. Typ	LWL Nachrichtenkabel lfd. Meter	Text* lfd. Nr. Abt. II	Bemerkungen
			Flur	Flurstück	Bezirk	Blatt	Best. Verz.		ha	a	qm	ha	a	qm				
13	22		13	55 / 2	Sindlingen	2549	8	Ackerland		11	52	a		2	45	-	6	
	23		13	55 / 3	Sindlingen	2549	9	Ackerland		11	32	a		2	50	-	6	
	24		13	55 / 4	Sindlingen	2549	10	Ackerland		9	21	a		2	35	-	6	
	25		13	59 / 1	Sindlingen	2549	11	Ackerland		11	47	a		2	75	-	7	
	27		13	60 / 2	Sindlingen	2549	12	Ackerland		7	09	a			55	-	-	
14	38		13	77	Sindlingen	3155	1	Ackerland		7	39	a		40	-	-		

Amprion GmbH

110-/380-kV-Höchstspannungsfreileitung Pkt. Zeilsheim Süd - FW Höchst Süd, Bl. 4238

Abschnitt: Pkt. Hattersheim Nord - Pkt. Sindlingen Süd / Pkt. Sindlingen Süd - Pkt. Sindlingen / Pkt. Sindlingen - Pkt. Kelsterbach

Anlage 8.1.4

Gemarkung Sindlingen

Aufgestelltes Datum: 30.08.2019

Seite 18 von 69

Nachweisung

1	2	3	4		5			6	7			8			9	10	11	12
lfd. Nr. Eigt.	lfd. Nr. Plan	Lfd.Nr. Abt.I Grundbuch, Name und Vorname des Eigentümers, Wohnort Tel.Nr.	Grundstück		Grundbuch			Nutzart (lt. Kataster)	Größe des Grundstücks			Schutzstreifen- fläche			Mast Nr. Typ	LWL Nachrichten- kabel	Text* lfd. Nr. Abt.	Bemerkungen
			Flur	Flurstück	Bezirk	Blatt	Best. Verz.		ha	a	qm	ha	a	qm				
15	39		13	75 / 1	Sindlingen	2702	17	Ackerland		10	70	a		2	10	-	-	
	40		13	75 / 2	Sindlingen	2702	14	Ackerland		6	41	a			75	-	-	
	41		13	75 / 3	Sindlingen	2702	15	Ackerland		6	73	a			45	-	-	
	42		13	75 / 4	Sindlingen	2702	18	Ackerland		6	98	a			15	-	-	
	118		16	107 / 1	Sindlingen	2702	30	Ackerland		6	91	a T		1	90 15	-	10	Temporäre Arbeits-/Gerüstbaufläche außerhalb des Schutzstreifens.

Amprion GmbH

110-/380-kV-Höchstspannungsfreileitung Pkt. Zeilsheim Süd - FW Höchst Süd, Bl. 4238

Abschnitt: Pkt. Hattersheim Nord - Pkt. Sindlingen Süd / Pkt. Sindlingen Süd - Pkt. Sindlingen / Pkt. Sindlingen - Pkt. Kelsterbach

Anlage 8.1.4

Gemarkung Sindlingen

Aufgestelltes Datum: 30.08.2019

Seite 19 von 69

Nachweisung

1	2	3	4		5			6	7			8			9	10	11	12
lfd. Nr. Eigt.	lfd. Nr. Plan	Lfd.Nr. Abt.I Grundbuch, Name und Vorname des Eigentümers, Wohnort Tel.Nr.	Grundstück		Grundbuch			Nutzart (lt. Kataster)	Größe des Grundstücks			Schutzstreifenfläche			Mast Nr. Typ	LWL Nachrichtenkabel	Text* lfd. Nr. Abt.	Bemerkungen
			Flur	Flurstück	Bezirk	Blatt	Best. Verz.		ha	a	qm	ha	a	qm				
16	74		16	25 / 1	Sindlingen	2100	16	Ackerland		26	97	a b T Z	4 3 4 3	60 95 75 70	-	15		Temporäre Arbeits-/Gerüstbaufläche außerhalb des Schutzstreifens. Zuwegung zu Mast 6 außerhalb des Schutzstreifens.
17	78		16	29 / 1	Sindlingen	3307	6	Ackerland		11	06	a		45	-	-		

Amprion GmbH

110-/380-kV-Höchstspannungsfreileitung Pkt. Zeilsheim Süd - FW Höchst Süd, Bl. 4238

Abschnitt: Pkt. Hattersheim Nord - Pkt. Sindlingen Süd / Pkt. Sindlingen Süd - Pkt. Sindlingen / Pkt. Sindlingen - Pkt. Kelsterbach

Anlage 8.1.4

Gemarkung Sindlingen

Aufgestelltes Datum: 30.08.2019

Seite 20 von 69

Nachweisung

1	2	3	4		5			6	7			8			9	10	11	12	
lfd. Nr. Eigt.	lfd. Nr. Plan	Lfd.Nr. Abt.I Grundbuch, Name und Vorname des Eigentümers, Wohnort Tel.Nr.	Grundstück		Grundbuch			Nutzart (lt. Kataster)	Größe des Grundstücks			Schutzstreifenfläche			Mast Nr. Typ	LWL Nachrichtenkabel	Text* lfd. Nr. Abt.	Bemerkungen	
			Flur	Flurstück	Bezirk	Blatt	Best. Verz.		ha	a	qm	ha	a	qm					lfd. Meter
18	111		16	78 / 1	Sindlingen	2336	13	Ackerland		3	75	a		1	50	-	3		

Fortsetzung nächste Seite

Amprion GmbH

110-/380-kV-Höchstspannungsfreileitung Pkt. Zeilsheim Süd - FW Höchst Süd, Bl. 4238

Abschnitt: Pkt. Hattersheim Nord - Pkt. Sindlingen Süd / Pkt. Sindlingen Süd - Pkt. Sindlingen / Pkt. Sindlingen - Pkt. Kelsterbach

Anlage 8.1.4

Gemarkung Sindlingen

Aufgestelltes Datum: 30.08.2019

Seite 21 von 69

Nachweisung

1	2	3	4		5			6	7			8			9	10	11	12
lfd. Nr. Eigt.	lfd. Nr. Plan	Lfd.Nr. Abt.I Grundbuch, Name und Vorname des Eigentümers, Wohnort Tel.Nr.	Grundstück		Grundbuch			Nutzart (lt. Kataster)	Größe des Grundstücks			Schutzstreifenfläche			Mast Nr. Typ	LWL Nachrichtenkabel	Text* lfd. Nr. Abt.	Bemerkungen
			Flur	Flurstück	Bezirk	Blatt	Best. Verz.		ha	a	qm	ha	a	qm				
noch 18		Fortsetzung																
19	115		16	82 / 22	Sindlingen	2957	3	Ackerland	9	53	a T		5	55 20	-	9		Temporäre Arbeits-/Gerüstbaufläche außerhalb des Schutzstreifens.

Amprion GmbH

110-/380-kV-Höchstspannungsfreileitung Pkt. Zeilsheim Süd - FW Höchst Süd, Bl. 4238

Abschnitt: Pkt. Hattersheim Nord - Pkt. Sindlingen Süd / Pkt. Sindlingen Süd - Pkt. Sindlingen / Pkt. Sindlingen - Pkt. Kelsterbach

Anlage 8.1.4

Gemarkung Sindlingen

Aufgestelltes Datum: 30.08.2019

Seite 22 von 69

Nachweisung

1	2	3	4		5			6	7			8			9	10	11	12	
lfd. Nr. Eigt.	lfd. Nr. Plan	Lfd.Nr. Abt.I Grundbuch, Name und Vorname des Eigentümers, Wohnort Tel.Nr.	Grundstück		Grundbuch			Nutzart (lt. Kataster)	Größe des Grundstücks			Schutzstreifenfläche			Mast Nr. Typ	LWL Nachrichtenkabel	Text* lfd. Nr. Abt.	Bemerkungen	
			Flur	Flurstück	Bezirk	Blatt	Best. Verz.		ha	a	qm	ha	a	qm					lfd. Meter
20	116		16	105 / 1	Sindlingen	2383	7	Ackerland		29	37	a b		1	70 30	-	-		

Amprion GmbH

110-/380-kV-Höchstspannungsfreileitung Pkt. Zeilsheim Süd - FW Höchst Süd, Bl. 4238

Abschnitt: Pkt. Hattersheim Nord - Pkt. Sindlingen Süd / Pkt. Sindlingen Süd - Pkt. Sindlingen / Pkt. Sindlingen - Pkt. Kelsterbach

Anlage 8.1.4

Gemarkung Sindlingen

Aufgestelltes Datum: 30.08.2019

Seite 23 von 69

Nachweisung

1	2	3	4		5			6	7			8			9	10	11	12	
lfd. Nr. Eigt.	lfd. Nr. Plan	Lfd.Nr. Abt.I Grundbuch, Name und Vorname des Eigentümers, Wohnort Tel.Nr.	Grundstück		Grundbuch			Nutzart (lt. Kataster)	Größe des Grundstücks			Schutzstreifenfläche			Mast Nr. Typ	LWL Nachrichtenkabel	Text* lfd. Nr. Abt.	Bemerkungen	
			Flur	Flurstück	Bezirk	Blatt	Best. Verz.		ha	a	qm	ha	a	qm					lfd. Meter
21	117		16	106 / 1	Sindlingen	2988	2	Ackerland		8	04	a b		1	45 90	-	-		

Amprion GmbH

110-/380-kV-Höchstspannungsfreileitung Pkt. Zeilsheim Süd - FW Höchst Süd, Bl. 4238

Abschnitt: Pkt. Hattersheim Nord - Pkt. Sindlingen Süd / Pkt. Sindlingen Süd - Pkt. Sindlingen / Pkt. Sindlingen - Pkt. Kelsterbach

Anlage 8.1.4

Gemarkung Sindlingen

Aufgestelltes Datum: 30.08.2019

Seite 24 von 69

Nachweisung

1	2	3	4		5			6	7			8			9	10	11	12
lfd. Nr. Eigt.	lfd. Nr. Plan	Lfd.Nr. Abt.I Grundbuch, Name und Vorname des Eigentümers, Wohnort Tel.Nr.	Grundstück		Grundbuch			Nutzart (lt. Kataster)	Größe des Grundstücks			Schutzstreifenfläche			Mast Nr. Typ	LWL Nachrichten- kabel	Text* lfd. Nr. Abt.	Bemerkungen
			Flur	Flurstück	Bezirk	Blatt	Best. Verz.		ha	a	qm	ha	a	qm				
22	119		16	108 / 1	Sindlingen	2945	4	Ackerland		5	54	a b		1	45 75	7 tlw.	7	
	120		15	164 / 1	Sindlingen	2945	2	Ackerland		55	42	a b		3 9	05 95	7 tlw.	31	
	121		15	163 / 1	Sindlingen	2945	3	Ackerland		19	29	a b		4 1	20 85	-	12	
23	122		15	162 / 1	Sindlingen	2046	6	Ackerland		9	51	a b Z		3	10 15 15	-	6	Zuwegung zur Arbeitsfläche außerhalb des Schutzstreifens.

Amprion GmbH

110-/380-kV-Höchstspannungsfreileitung Pkt. Zeilsheim Süd - FW Höchst Süd, Bl. 4238

Abschnitt: Pkt. Hattersheim Nord - Pkt. Sindlingen Süd / Pkt. Sindlingen Süd - Pkt. Sindlingen / Pkt. Sindlingen - Pkt. Kelsterbach

Anlage 8.1.4

Gemarkung Sindlingen

Aufgestelltes Datum: 30.08.2019

Seite 25 von 69

Nachweisung

1	2	3	4		5			6	7			8			9	10	11	12
			Flur	Flurstück	Bezirk	Blatt	Best. Verz.		ha	a	qm	ha	a	qm				
lfd. Nr. Eigt.	lfd. Nr. Plan	Lfd.Nr. Abt.I Grundbuch, Name und Vorname des Eigentümers, Wohnort Tel.Nr.	Grundstück		Grundbuch			Nutzart (lt. Kataster)	Größe des Grundstücks			Schutzstreifenfläche a/ Wa = erstmals zu beschränkende Schutzstreifen-/ Waldfläche b/ Wb = bereits beschränkte Schutzstreifen-/ Waldfläche T = Temporäre Arbeits-/Gerüstbaufläche Z = Zuwegung SF = Sonderfläche			Mast Nr. Typ	LWL Nachrichtenkabel	Text* lfd. Nr. Abt.	
24	124		15	161 / 3	Sindlingen	3305	15	Ackerland		29	19	a T Z	10 3	85 65 50	-	18		Temporäre Arbeits-/Gerüstbaufläche außerhalb des Schutzstreifens. Zuwegung zu Mast 7 außerhalb des Schutzstreifens.
	135		15	151 / 4	Sindlingen	3305	12	Ackerland		6	78	a	6	30	-	11		
25	125		15	160 / 2	Sindlingen	2070	13	Ackerland		27	33	a T Z	10	35 35 10	-	17		Temporäre Arbeits-/Gerüstbaufläche außerhalb des Schutzstreifens. Zuwegung zu Mast 7 außerhalb des Schutzstreifens.

Amprion GmbH

110-/380-kV-Höchstspannungsfreileitung Pkt. Zeilsheim Süd - FW Höchst Süd, Bl. 4238

Abchnitt: Pkt. Hattersheim Nord - Pkt. Sindlingen Süd / Pkt. Sindlingen Süd - Pkt. Sindlingen / Pkt. Sindlingen - Pkt. Kelsterbach

Anlage 8.1.4

Gemarkung Sindlingen

Aufgestelltes Datum: 30.08.2019

Seite 26 von 69

Nachweisung

1	2	3	4		5			6	7			8			9	10	11	12
			Flur	Flurstück	Bezirk	Blatt	Best. Verz.		ha	a	qm	ha	a	qm				
26	127	Lfd.Nr. Abt.I Grundbuch, Name und Vorname des Eigentümers, Wohnort Tel.Nr.	15	158 / 1	Sindlingen	2220	7	Ackerland	8	06	a T	4	45 55	-	8		Temporäre Arbeits-/Gerüstbaufläche außerhalb des Schutzstreifens.	
	128																	15
27	132		15	154 / 1	Sindlingen	2372	16	Ackerland	7	34	a	5	70	-	10			
	151																	17

Amprion GmbH

110-/380-kV-Höchstspannungsfreileitung Pkt. Zeilsheim Süd - FW Höchst Süd, Bl. 4238

Abschnitt: Pkt. Hattersheim Nord - Pkt. Sindlingen Süd / Pkt. Sindlingen Süd - Pkt. Sindlingen / Pkt. Sindlingen - Pkt. Kelsterbach

Anlage 8.1.4

Gemarkung Sindlingen

Aufgestelltes Datum: 30.08.2019

Seite 27 von 69

Nachweisung

1	2	3	4		5			6	7			8			9	10	11	12	
lfd. Nr. Eigt.	lfd. Nr. Plan	Lfd.Nr. Abt.I Grundbuch, Name und Vorname des Eigentümers, Wohnort Tel.Nr.	Grundstück		Grundbuch			Nutzart (lt. Kataster)	Größe des Grundstücks			Schutzstreifenfläche			Mast Nr. Typ	LWL Nachrichtenkabel	Text* lfd. Nr. Abt.	Bemerkungen	
			Flur	Flurstück	Bezirk	Blatt	Best. Verz.		ha	a	qm	ha	a	qm					lfd. Meter
28	133		15	153 / 2	Sindlingen	2330	4	Ackerland		5	47	a		4	55	-	8		

Amprion GmbH

110-/380-kV-Höchstspannungsfreileitung Pkt. Zeilsheim Süd - FW Höchst Süd, Bl. 4238

Abschnitt: Pkt. Hattersheim Nord - Pkt. Sindlingen Süd / Pkt. Sindlingen Süd - Pkt. Sindlingen / Pkt. Sindlingen - Pkt. Kelsterbach

Anlage 8.1.4

Gemarkung Sindlingen

Aufgestelltes Datum: 30.08.2019

Seite 28 von 69

Nachweisung

1	2	3	4		5			6			7			8			9	10	11	12
			Flur	Flurstück	Bezirk	Blatt	Best. Verz.	Nutzart (lt. Kataster)	ha	a	qm	Schutzstreifen- fläche a/ Wa = erstmals zu beschränkende Schutzstreifen-/ Waldfläche b/ Wb = bereits beschränkte Schutzstreifen-/ Waldfläche T = Temporäre Arbeits- /Gerüstbaufläche Z = Zuwegung SF = Sonderfläche			Mast Nr. Typ	LWL Nachrichten- kabel	Text* lfd. Nr. Abt.	Bemerkungen		
29	136		15	150 / 4	Sindlingen	3082	5	Ackerland		4	63	a		4	30	-	9			
	157		17	45 / 1	Sindlingen	3082	6	Ackerland		2	98	a		2	25	-	1			
	168		20	303	Sindlingen	3082	2	Ackerland			83	a			83	8 tlw.	4	Vorübergehende Inanspruchnahme des Grundstücks für das Verlegen der Wasserleitung für das zu fördernde Grundwasser bis zum Mainkanal der Bundeswasserstraßenverwaltung. Siehe auch Anlage 14.4.2.2		
30	137		15	149 / 4	Sindlingen	2191	10	Ackerland		5	16	a		4	80	-	10			

Amprion GmbH

110-/380-kV-Höchstspannungsfreileitung Pkt. Zeilsheim Süd - FW Höchst Süd, Bl. 4238

Abschnitt: Pkt. Hattersheim Nord - Pkt. Sindlingen Süd / Pkt. Sindlingen Süd - Pkt. Sindlingen / Pkt. Sindlingen - Pkt. Kelsterbach

Anlage 8.1.4

Gemarkung Sindlingen

Aufgestelltes Datum: 30.08.2019

Seite 29 von 69

Nachweisung

1	2	3	4		5			6	7			8			9	10	11	12	
lfd. Nr. Eigt.	lfd. Nr. Plan	Lfd.Nr. Abt.I Grundbuch, Name und Vorname des Eigentümers, Wohnort Tel.Nr.	Grundstück		Grundbuch			Nutzart (lt. Kataster)	Größe des Grundstücks			Schutzstreifenfläche			Mast Nr. Typ	LWL Nachrichtenkabel	Text* lfd. Nr. Abt.	Bemerkungen	
			Flur	Flurstück	Bezirk	Blatt	Best. Verz.		ha	a	qm	ha	a	qm					lfd. Meter
31	142		15	144 / 4	Sindlingen	1971	7	Ackerland		2	44	a		2	15	-	-		

Amprion GmbH

110-/380-kV-Höchstspannungsfreileitung Pkt. Zeilsheim Süd - FW Höchst Süd, Bl. 4238

Abschnitt: Pkt. Hattersheim Nord - Pkt. Sindlingen Süd / Pkt. Sindlingen Süd - Pkt. Sindlingen / Pkt. Sindlingen - Pkt. Kelsterbach

Anlage 8.1.4

Gemarkung Sindlingen

Aufgestelltes Datum: 30.08.2019

Seite 30 von 69

Nachweisung

1	2	3	4		5			6	7			8			9	10	11	12	
lfd. Nr. Eigt.	lfd. Nr. Plan	Lfd.Nr. Abt.I Grundbuch, Name und Vorname des Eigentümers, Wohnort Tel.Nr.	Grundstück		Grundbuch			Nutzart (lt. Kataster)	Größe des Grundstücks			Schutzstreifenfläche			Mast Nr. Typ	LWL Nachrichten-kabel	Text* lfd. Nr. Abt.	Bemerkungen	
			Flur	Flurstück	Bezirk	Blatt	Best. Verz.		ha	a	qm	ha	a	qm					lfd. Meter
32	149		17	4	Sindlingen	2240	2	Ackerland		31	89	a			45	-	-		
33	152		17	3	Sindlingen	2935	1	Gartenland		6	99	a		3	90	-	9		

Amprion GmbH

110-/380-kV-Höchstspannungsfreileitung Pkt. Zeilsheim Süd - FW Höchst Süd, Bl. 4238

Abschnitt: Pkt. Hattersheim Nord - Pkt. Sindlingen Süd / Pkt. Sindlingen Süd - Pkt. Sindlingen / Pkt. Sindlingen - Pkt. Kelsterbach

Anlage 8.1.4

Gemarkung Sindlingen

Aufgestelltes Datum: 30.08.2019

Seite 31 von 69

Nachweisung

1	2	3	4		5			6	7			8			9	10	11	12	
lfd. Nr. Eigt.	lfd. Nr. Plan	Lfd.Nr. Abt.I Grundbuch, Name und Vorname des Eigentümers, Wohnort Tel.Nr.	Grundstück		Grundbuch			Nutzart (lt. Kataster)	Größe des Grundstücks			Schutzstreifenfläche			Mast Nr. Typ	LWL Nachrichtenkabel	Text* lfd. Nr. Abt.	Bemerkungen	
			Flur	Flurstück	Bezirk	Blatt	Best. Verz.		ha	a	qm	ha	a	qm					lfd. Meter
34	154		17	182 / 47	Sindlingen	2028	4	Ackerland		7	41	a T		7	00 41	-	12		Temporäre Arbeits-/Gerüstbaufläche außerhalb des Schutzstreifens.

Amprion GmbH

110-/380-kV-Höchstspannungsfreileitung Pkt. Zeilsheim Süd - FW Höchst Süd, Bl. 4238

Abschnitt: Pkt. Hattersheim Nord - Pkt. Sindlingen Süd / Pkt. Sindlingen Süd - Pkt. Sindlingen / Pkt. Sindlingen - Pkt. Kelsterbach

Anlage 8.1.4

Gemarkung Sindlingen

Aufgestelltes Datum: 30.08.2019

Seite 32 von 69

Nachweisung

1	2	3	4		5			6	7			8			9	10	11	12
lfd. Nr. Eigt.	lfd. Nr. Plan	Lfd.Nr. Abt.I Grundbuch, Name und Vorname des Eigentümers, Wohnort Tel.Nr.	Grundstück		Grundbuch			Nutzart (lt. Kataster)	Größe des Grundstücks			Schutzstreifenfläche			Mast Nr. Typ	LWL Nachrichtenkabel	Text* lfd. Nr. Abt.	Bemerkungen
			Flur	Flurstück	Bezirk	Blatt	Best. Verz.		ha	a	qm	ha	a	qm				
35	155		17	46 / 8	Sindlingen	4366	1	Ackerland		5	17	a		3	75	-	-	
36	156		17	46 / 7	Sindlingen	2103	9	Ackerland		6	69	a		6	69	-	23	

Amprion GmbH

110-/380-kV-Höchstspannungsfreileitung Pkt. Zeilsheim Süd - FW Höchst Süd, Bl. 4238

Abschnitt: Pkt. Hattersheim Nord - Pkt. Sindlingen Süd / Pkt. Sindlingen Süd - Pkt. Sindlingen / Pkt. Sindlingen - Pkt. Kelsterbach

Anlage 8.1.4

Gemarkung Sindlingen

Aufgestelltes Datum: 30.08.2019

Seite 33 von 69

Nachweisung

1	2	3	4		5			6	7			8			9	10	11	12
			Flur	Flurstück	Bezirk	Blatt	Best. Verz.	Nutzart (lt. Kataster)	ha	a	qm	Schutzstreifen- fläche a/ Wa = erstmals zu beschränkende Schutzstreifen-/ Waldfläche b/ Wb = bereits beschränkte Schutzstreifen-/ Waldfläche T = Temporäre Arbeits- /Gerüstbaufläche Z = Zuwegung SF = Sonderfläche			Mast Nr. Typ	LWL Nachrichten- kabel	Text* lfd. Nr. Abt.	Bemerkungen
37	158		17	44 / 1	Sindlingen	2551	11	Ackerland		2	12	a T		1	25 5	-	-	Temporäre Arbeits-/Gerüstbaufläche außerhalb des Schutzstreifens.
	169		20	304	Sindlingen	2551	10	Ackerland		1	46	a		1	46	8 t/w.	9	Vorübergehende Inanspruchnahme des Grundstücks für das Verlegen der Wasser- leitung für das zu fördernde Grundwasser bis zum Mainkanal der Bundeswasserstraßenverwaltung. Siehe auch Anlage 14.4.2.2
38	163		20	286	Sindlingen	2769	3	Ackerland		15	09	a		2	20	-	-	Vorübergehende Inanspruchnahme des Grundstücks für das Verlegen der Wasser- leitung für das zu fördernde Grundwasser bis zum Mainkanal der Bundeswasserstraßenverwaltung. Siehe auch Anlage 14.4.2.2
	167		20	302	Sindlingen	2769	4	Ackerland			22	a			22	-	-	Vorübergehende Inanspruchnahme des Grundstücks für das Verlegen der Wasser- leitung für das zu fördernde Grundwasser bis zum Mainkanal der Bundeswasserstraßenverwaltung. Siehe auch Anlage 14.4.2.2

Amprion GmbH

110-/380-kV-Höchstspannungsfreileitung Pkt. Zeilsheim Süd - FW Höchst Süd, Bl. 4238

Abschnitt: Pkt. Hattersheim Nord - Pkt. Sindlingen Süd / Pkt. Sindlingen Süd - Pkt. Sindlingen / Pkt. Sindlingen - Pkt. Kelsterbach

Anlage 8.1.4

Gemarkung Sindlingen

Aufgestelltes Datum: 30.08.2019

Seite 34 von 69

Nachweisung

1	2	3	4		5			6	7			8			9	10	11	12
lfd. Nr. Eigt.	lfd. Nr. Plan	Lfd.Nr. Abt.I Grundbuch, Name und Vorname des Eigentümers, Wohnort Tel.Nr.	Grundstück		Grundbuch			Nutzart (lt. Kataster)	Größe des Grundstücks			Schutzstreifenfläche			Mast Nr. Typ	LWL Nachrichtenkabel	Text* lfd. Nr. Abt. II	Bemerkungen
			Flur	Flurstück	Bezirk	Blatt	Best. Verz.		ha	a	qm	ha	a	qm				
39	164		20	287	Sindlingen	4082	1	Ackerland		14	86	a		4	35	8 tlw.	-	Vorübergehende Inanspruchnahme des Grundstücks für das Verlegen der Wasserleitung für das zu fördernde Grundwasser bis zum Mainkanal der Bundeswasserstraßenverwaltung. Siehe auch Anlage 14.4.2.2
40	165		20	288	Sindlingen	2117	2	Ackerland		14	59	a		5	00	-	14	

Fortsetzung nächste Seite

Amprion GmbH

110-/380-kV-Höchstspannungsfreileitung Pkt. Zeilsheim Süd - FW Höchst Süd, Bl. 4238

Abschnitt: Pkt. Hattersheim Nord - Pkt. Sindlingen Süd / Pkt. Sindlingen Süd - Pkt. Sindlingen / Pkt. Sindlingen - Pkt. Kelsterbach

Anlage 8.1.4

Gemarkung Sindlingen

Aufgestelltes Datum: 30.08.2019

Seite 35 von 69

Nachweisung

1	2	3	4		5			6	7			8			9	10	11	12
lfd. Nr. Eigt.	lfd. Nr. Plan	Lfd.Nr. Abt.I Grundbuch, Name und Vorname des Eigentümers, Wohnort Tel.Nr.	Grundstück		Grundbuch			Nutzart (lt. Kataster)	Größe des Grundstücks			Schutzstreifenfläche			Mast Nr. Typ	LWL Nachrichtenkabel	Text* lfd. Nr. Abt.	Bemerkungen
			Flur	Flurstück	Bezirk	Blatt	Best. Verz.		ha	a	qm	ha	a	qm				
noch 40		Fortsetzung																
41	166		20	265	Sindlingen	3385	3	Ackerland		44	76	a		7	50	-	20	
	172		20	307 / 1	Sindlingen	3385	2	Ackerland		3	53	a T		3	03 50	-	-	Temporäre Arbeits-/Gerüstbaufläche außerhalb des Schutzstreifens.

Amprion GmbH

110-/380-kV-Höchstspannungsfreileitung Pkt. Zeilsheim Süd - FW Höchst Süd, Bl. 4238

Abschnitt: Pkt. Hattersheim Nord - Pkt. Sindlingen Süd / Pkt. Sindlingen Süd - Pkt. Sindlingen / Pkt. Sindlingen - Pkt. Kelsterbach

Anlage 8.1.4

Gemarkung Sindlingen

Aufgestelltes Datum: 30.08.2019

Seite 36 von 69

Nachweisung

1	2	3	4		5			6	7			8			9	10	11	12	
lfd. Nr. Eigt.	lfd. Nr. Plan	Lfd.Nr. Abt.I Grundbuch, Name und Vorname des Eigentümers, Wohnort Tel.Nr.	Grundstück		Grundbuch			Nutzart (lt. Kataster)	Größe des Grundstücks			Schutzstreifenfläche			Mast Nr. Typ	LWL Nachrichtenkabel	Text* lfd. Nr. Abt. II	Bemerkungen	
			Flur	Flurstück	Bezirk	Blatt	Best. Verz.		ha	a	qm	ha	a	qm					lfd. Meter
42	177		20	392 / 295	Sindlingen	2768	2	Ackerland		6	68	a		6	68	-	11		
	184		20	294	Sindlingen	2768	1	Landwirtschaftsfläch		9	78	a		3	10	-	-		

Amprion GmbH

110-/380-kV-Höchstspannungsfreileitung Pkt. Zeilsheim Süd - FW Höchst Süd, Bl. 4238

Abschnitt: Pkt. Hattersheim Nord - Pkt. Sindlingen Süd / Pkt. Sindlingen Süd - Pkt. Sindlingen / Pkt. Sindlingen - Pkt. Kelsterbach

Anlage 8.1.4

Gemarkung Sindlingen

Aufgestelltes Datum: 30.08.2019

Seite 37 von 69

Nachweisung

1	2	3	4		5			6	7			8			9	10	11	12
			Flur	Flurstück	Bezirk	Blatt	Best. Verz.		ha	a	qm	ha	a	qm				
43	178	Lfd.Nr. Abt.I Grundbuch, Name und Vorname des Eigentümers, Wohnort Tel.Nr.	20	300	Sindlingen	2311	18	Ackerland		11	12	a		11	12	-	47	
44	179		20	311 / 1	Sindlingen	4177	1	Ackerland		8	90	a		8	90	-	21	
	189		20	301	Sindlingen	4177	2	Ackerland		7	78	a		7	70	-	16	
45	188		20	299	Sindlingen	3153	1	Ackerland		5	48	a		4	45	-	-	

Amprion GmbH

110-/380-kV-Höchstspannungsfreileitung Pkt. Zeilsheim Süd - FW Höchst Süd, Bl. 4238

Abschnitt: Pkt. Hattersheim Nord - Pkt. Sindlingen Süd / Pkt. Sindlingen Süd - Pkt. Sindlingen / Pkt. Sindlingen - Pkt. Kelsterbach

Anlage 8.1.4

Gemarkung Sindlingen

Aufgestelltes Datum: 30.08.2019

Seite 38 von 69

Nachweisung

1	2	3	4		5			6	7			8			9	10	11	12
lfd. Nr. Eigt.	lfd. Nr. Plan	Lfd.Nr. Abt.I Grundbuch, Name und Vorname des Eigentümers, Wohnort Tel.Nr.	Grundstück		Grundbuch			Nutzart (lt. Kataster)	Größe des Grundstücks			Schutzstreifenfläche			Mast Nr. Typ	LWL Nachrichtenkabel	Text* lfd. Nr. Abt.	Bemerkungen
			Flur	Flurstück	Bezirk	Blatt	Best. Verz.		ha	a	qm	ha	a	qm				
46	182		20	298	Sindlingen	1885	2	Ackerland		5	41	a		3	15	-	-	
47	183		20	393 / 296	Sindlingen	2493	6	Ackerland		6	28	a		3	90	-	-	

Amprion GmbH

110-/380-kV-Höchstspannungsfreileitung Pkt. Zeilsheim Süd - FW Höchst Süd, Bl. 4238

Abschnitt: Pkt. Hattersheim Nord - Pkt. Sindlingen Süd / Pkt. Sindlingen Süd - Pkt. Sindlingen / Pkt. Sindlingen - Pkt. Kelsterbach

Anlage 8.1.4

Gemarkung Sindlingen

Aufgestelltes Datum: 30.08.2019

Seite 39 von 69

Nachweisung

1	2	3	4		5			6	7			8			9	10	11	12
			Flur	Flurstück	Bezirk	Blatt	Best. Verz.		ha	a	qm	ha	a	qm				
48	185	Lfd.Nr. Abt.I Grundbuch, Name und Vorname des Eigentümers, Wohnort Tel.Nr.	20	293	Sindlingen	2157	2	Ackerland		5	21	a		1	35	-	-	
49	186		20	292	Sindlingen	2886	1	Ackerland		5	11	a			20	-	-	
50	190		20	312 / 4	Sindlingen	4085	2	Gartenland		4	43	a		4	43	-	23	
	197		20	312 / 2	Sindlingen	4085	1	Ackerland		1	62	a		1	62	-	-	
51	191		20	316 / 1	Sindlingen	3355	1	Gartenland		2	92	a		2	92	-	11	
	199		20	316 / 2	Sindlingen	3355	2	Gartenland			49	a			49	-	-	

Amprion GmbH

110-/380-kV-Höchstspannungsfreileitung Pkt. Zeilsheim Süd - FW Höchst Süd, Bl. 4238

Abchnitt: Pkt. Hattersheim Nord - Pkt. Sindlingen Süd / Pkt. Sindlingen Süd - Pkt. Sindlingen / Pkt. Sindlingen - Pkt. Kelsterbach

Anlage 8.1.4

Gemarkung Sindlingen

Aufgestelltes Datum: 30.08.2019

Seite 40 von 69

Nachweisung

1	2	3	4		5			6	7			8			9	10	11	12
			Flur	Flurstück	Bezirk	Blatt	Best. Verz.		ha	a	qm	ha	a	qm				
52	193	Lfd.Nr. Abt.I Grundbuch, Name und Vorname des Eigentümers, Wohnort Tel.Nr.	20	317 / 1	Sindlingen	2849	10	Ackerland		4	27	a		4	27	-	23	
	194		20	322 / 1	Sindlingen	2849	11	Ackerland			67	a			67	-	6	
	205		20	210	Sindlingen	2849	13	Ackerland		10	59	a Z			10 35	-	-	Zuwegung zur temporären Arbeitsfläche des Demontagemastes 17 (3017) außerhalb des Schutzstreifens.
53	198		20	311 / 3	Sindlingen	3086	3	Ackerland		1	86	a		1	65	-	-	
54	202		20	213	Sindlingen	3353	1	Ackerland		10	96	a Z		6	00 30	-	-	Zuwegung zur temporären Arbeitsfläche des Demontagemastes 17 (3017) außerhalb des Schutzstreifens.

Amprion GmbH

110-/380-kV-Höchstspannungsfreileitung Pkt. Zeilsheim Süd - FW Höchst Süd, Bl. 4238

Abschnitt: Pkt. Hattersheim Nord - Pkt. Sindlingen Süd / Pkt. Sindlingen Süd - Pkt. Sindlingen / Pkt. Sindlingen - Pkt. Kelsterbach

Anlage 8.1.4

Gemarkung Sindlingen

Aufgestelltes Datum: 30.08.2019

Seite 41 von 69

Nachweisung

1	2	3	4		5			6	7			8			9	10	11	12	
lfd. Nr. Eigt.	lfd. Nr. Plan	Lfd.Nr. Abt.I Grundbuch, Name und Vorname des Eigentümers, Wohnort Tel.Nr.	Grundstück		Grundbuch			Nutzart (lt. Kataster)	Größe des Grundstücks			Schutzstreifenfläche			Mast Nr. Typ	LWL Nachrichtenkabel	Text* lfd. Nr. Abt. II	Bemerkungen	
			Flur	Flurstück	Bezirk	Blatt	Best. Verz.		ha	a	qm	ha	a	qm					lfd. Meter
55	204		20	212	Sindlingen	3756	1	Ackerland		9	27	a Z		2	15 25	-	-		Zuwegung zur temporären Arbeitsfläche des Demontagemastes 17 (3017) außerhalb des Schutzstreifens.

Amprion GmbH

110-/380-kV-Höchstspannungsfreileitung Pkt. Zeilsheim Süd - FW Höchst Süd, Bl. 4238

Abschnitt: Pkt. Hattersheim Nord - Pkt. Sindlingen Süd / Pkt. Sindlingen Süd - Pkt. Sindlingen / Pkt. Sindlingen - Pkt. Kelsterbach

Anlage 8.1.4

Gemarkung Sindlingen

Aufgestelltes Datum: 30.08.2019

Seite 42 von 69

Nachweisung

1	2	3	4		5			6	7			8			9	10	11	12
			Flur	Flurstück	Bezirk	Blatt	Best. Verz.		ha	a	qm	ha	a	qm				
56	206	Lfd.Nr. Abt.I Grundbuch, Name und Vorname des Eigentümers, Wohnort Tel.Nr.	20	684 / 122	Sindlingen	3422	33	Ackerland	17	74	a Z	13 1	40 00	-	32			Vorübergehende Inanspruchnahme des Grundstücks für das Verlegen der Wasserleitung für das zu fördernde Grundwasser bis zum Mainkanal der Bundeswasserstraßenverwaltung. Siehe auch Anlage 14.4.2.2 Zuwegung zu Mast 9 außerhalb des Schutzstreifens.
	211																	

Fortsetzung nächste Seite

Amprion GmbH

110-/380-kV-Höchstspannungsfreileitung Pkt. Zeilsheim Süd - FW Höchst Süd, Bl. 4238

Abschnitt: Pkt. Hattersheim Nord - Pkt. Sindlingen Süd / Pkt. Sindlingen Süd - Pkt. Sindlingen / Pkt. Sindlingen - Pkt. Kelsterbach

Anlage 8.1.4

Gemarkung Sindlingen

Aufgestelltes Datum: 30.08.2019

Seite 43 von 69

Nachweisung

1	2	3	4		5			6	7			8			9	10	11	12
lfd. Nr. Eigt.	lfd. Nr. Plan	Lfd.Nr. Abt.I Grundbuch, Name und Vorname des Eigentümers, Wohnort Tel.Nr.	Grundstück		Grundbuch			Nutzart (lt. Kataster)	Größe des Grundstücks			Schutzstreifenfläche			Mast Nr. Typ	LWL Nachrichten- kabel	Text* lfd. Nr. Abt.	Bemerkungen
			Flur	Flurstück	Bezirk	Blatt	Best. Verz.	ha	a	qm	ha	a	qm	lfd. Meter	II			
noch 56		Fortsetzung																
		Fortsetzung nächste Seite																

Amprion GmbH

110-/380-kV-Höchstspannungsfreileitung Pkt. Zeilsheim Süd - FW Höchst Süd, Bl. 4238

Abschnitt: Pkt. Hattersheim Nord - Pkt. Sindlingen Süd / Pkt. Sindlingen Süd - Pkt. Sindlingen / Pkt. Sindlingen - Pkt. Kelsterbach

Anlage 8.1.4

Gemarkung Sindlingen

Aufgestelltes Datum: 30.08.2019

Seite 44 von 69

Nachweisung

1	2	3	4		5			6	7			8			9	10	11	12
lfd. Nr. Eigt.	lfd. Nr. Plan	Lfd.Nr. Abt.I Grundbuch, Name und Vorname des Eigentümers, Wohnort Tel.Nr.	Grundstück		Grundbuch			Nutzart (lt. Kataster)	Größe des Grundstücks			Schutzstreifenfläche			Mast Nr. Typ	LWL Nachrichten- kabel	Text* lfd. Nr. Abt.	Bemerkungen
			Flur	Flurstück	Bezirk	Blatt	Best. Verz.	ha	a	qm	ha	a	qm	lfd. Meter	II			
noch 56		Fortsetzung																
		Fortsetzung nächste Seite																

Amprion GmbH

110-/380-kV-Höchstspannungsfreileitung Pkt. Zeilsheim Süd - FW Höchst Süd, Bl. 4238

Abschnitt: Pkt. Hattersheim Nord - Pkt. Sindlingen Süd / Pkt. Sindlingen Süd - Pkt. Sindlingen / Pkt. Sindlingen - Pkt. Kelsterbach

Anlage 8.1.4

Gemarkung Sindlingen

Aufgestelltes Datum: 30.08.2019

Seite 45 von 69

Nachweisung

1	2	3	4		5			6	7			8			9	10	11	12
lfd. Nr. Eigt.	lfd. Nr. Plan	Lfd.Nr. Abt.I Grundbuch, Name und Vorname des Eigentümers, Wohnort Tel.Nr.	Grundstück		Grundbuch			Nutzart (lt. Kataster)	Größe des Grundstücks			Schutzstreifenfläche			Mast Nr. Typ	LWL Nachrichten- kabel	Text* lfd. Nr. Abt.	Bemerkungen
			Flur	Flurstück	Bezirk	Blatt	Best. Verz.	ha	a	qm	ha	a	qm	lfd. Meter	ll			
noch 56		Fortsetzung																
		Fortsetzung nächste Seite																

Amprion GmbH

110-/380-kV-Höchstspannungsfreileitung Pkt. Zeilsheim Süd - FW Höchst Süd, Bl. 4238

Abschnitt: Pkt. Hattersheim Nord - Pkt. Sindlingen Süd / Pkt. Sindlingen Süd - Pkt. Sindlingen / Pkt. Sindlingen - Pkt. Kelsterbach

Anlage 8.1.4

Gemarkung Sindlingen

Aufgestelltes Datum: 30.08.2019

Seite 46 von 69

Nachweisung

1	2	3	4		5			6	7			8			9	10	11	12
lfd. Nr. Eigt.	lfd. Nr. Plan	Lfd.Nr. Abt.I Grundbuch, Name und Vorname des Eigentümers, Wohnort Tel.Nr.	Grundstück		Grundbuch			Nutzart (lt. Kataster)	Größe des Grundstücks			Schutzstreifenfläche			Mast Nr. Typ	LWL Nachrichten- kabel	Text* lfd. Nr. Abt.	Bemerkungen
			Flur	Flurstück	Bezirk	Blatt	Best. Verz.	ha	a	qm	ha	a	qm	lfd. Meter	ll			
noch 56		Fortsetzung																
		Fortsetzung nächste Seite																

Amprion GmbH

110-/380-kV-Höchstspannungsfreileitung Pkt. Zeilsheim Süd - FW Höchst Süd, Bl. 4238

Abschnitt: Pkt. Hattersheim Nord - Pkt. Sindlingen Süd / Pkt. Sindlingen Süd - Pkt. Sindlingen / Pkt. Sindlingen - Pkt. Kelsterbach

Anlage 8.1.4

Gemarkung Sindlingen

Aufgestelltes Datum: 30.08.2019

Seite 47 von 69

Nachweisung

1	2	3	4		5			6	7			8			9	10	11	12
lfd. Nr. Eigt.	lfd. Nr. Plan	Lfd.Nr. Abt.I Grundbuch, Name und Vorname des Eigentümers, Wohnort Tel.Nr.	Grundstück		Grundbuch			Nutzart (lt. Kataster)	Größe des Grundstücks			Schutzstreifenfläche			Mast Nr. Typ	LWL Nachrichten- kabel	Text* lfd. Nr. Abt.	Bemerkungen
			Flur	Flurstück	Bezirk	Blatt	Best. Verz.	ha	a	qm	ha	a	qm	lfd. Meter	II			
noch 56		Fortsetzung																
		Fortsetzung nächste Seite																

Amprion GmbH

110-/380-kV-Höchstspannungsfreileitung Pkt. Zeilsheim Süd - FW Höchst Süd, Bl. 4238

Abschnitt: Pkt. Hattersheim Nord - Pkt. Sindlingen Süd / Pkt. Sindlingen Süd - Pkt. Sindlingen / Pkt. Sindlingen - Pkt. Kelsterbach

Anlage 8.1.4

Gemarkung Sindlingen

Aufgestelltes Datum: 30.08.2019

Seite 48 von 69

Nachweisung

1	2	3	4		5			6	7			8			9	10	11	12
lfd. Nr. Eigt.	lfd. Nr. Plan	Lfd.Nr. Abt.I Grundbuch, Name und Vorname des Eigentümers, Wohnort Tel.Nr.	Grundstück		Grundbuch			Nutzart (lt. Kataster)	Größe des Grundstücks			Schutzstreifenfläche			Mast Nr. Typ	LWL Nachrichten- kabel	Text* lfd. Nr. Abt.	Bemerkungen
			Flur	Flurstück	Bezirk	Blatt	Best. Verz.	ha	a	qm	ha	a	qm	lfd. Meter	ll			
noch 56		Fortsetzung																

Amprion GmbH

110-/380-kV-Höchstspannungsfreileitung Pkt. Zeilsheim Süd - FW Höchst Süd, Bl. 4238

Abschnitt: Pkt. Hattersheim Nord - Pkt. Sindlingen Süd / Pkt. Sindlingen Süd - Pkt. Sindlingen / Pkt. Sindlingen - Pkt. Kelsterbach

Anlage 8.1.4

Gemarkung Sindlingen

Aufgestelltes Datum: 30.08.2019

Seite 49 von 69

Nachweisung

1	2	3	4		5			6	7			8			9	10	11	12
lfd. Nr. Eigt.	lfd. Nr. Plan	Lfd.Nr. Abt.I Grundbuch, Name und Vorname des Eigentümers, Wohnort Tel.Nr.	Grundstück		Grundbuch			Nutzart (lt. Kataster)	Größe des Grundstücks			Schutzstreifenfläche			Mast Nr. Typ	LWL Nachrichtenkabel lfd. Meter	Text* lfd. Nr. Abt. II	Bemerkungen
			Flur	Flurstück	Bezirk	Blatt	Best. Verz.		ha	a	qm	ha	a	qm				
57	207		20	122 / 1	Sindlingen	2523	21	Gartenland		4	03	a		4	03	-	11	
	208		20	121 / 1	Sindlingen	2523	20	Gartenland		9	49	a		9	49	-	32	
	209		20	119 / 1	Sindlingen	2523	22	Ackerland		8	40	a		8	40	-	24	
69	215		20	211	Sindlingen	2366	1	Ackerland		2	76	Z		20	-	-		Zuwegung zur temporären Arbeitsfläche des Demontagemastes 17 (3017) außerhalb des Schutzstreifens.
7	216		20	537 / 126	Sindlingen	3227	5	Ackerland		11	84	Z		45	-	-		Zuwegung zur temporären Arbeitsfläche des Demontagemastes 17 (3017) außerhalb des Schutzstreifens.

Amprion GmbH

110-/380-kV-Höchstspannungsfreileitung Pkt. Zeilsheim Süd - FW Höchst Süd, Bl. 4238

Abschnitt: Pkt. Hattersheim Nord - Pkt. Sindlingen Süd / Pkt. Sindlingen Süd - Pkt. Sindlingen / Pkt. Sindlingen - Pkt. Kelsterbach

Anlage 8.1.4

Gemarkung Sindlingen

Aufgestelltes Datum: 30.08.2019

Seite 50 von 69

Nachweisung

1	2	3	4		5			6	7			8			9	10	11	12
lfd. Nr. Eigt.	lfd. Nr. Plan	Lfd.Nr. Abt.I Grundbuch, Name und Vorname des Eigentümers, Wohnort Tel.Nr.	Grundstück		Grundbuch			Nutzart (lt. Kataster)	Größe des Grundstücks			Schutzstreifenfläche			Mast Nr. Typ	LWL Nachrichtenkabel	Text* lfd. Nr. Abt.	Bemerkungen
			Flur	Flurstück	Bezirk	Blatt	Best. Verz.	ha	a	qm	ha	a	qm	lfd. Meter	II			
		Öffentliche Wege und Gewässer																
1	28		13	42 / 39	Sindlingen	1920	165	Weg	11	13	a Z	2 6	30 90	-	5		Vorübergehende Inanspruchnahme des Grundstücks für das Verlegen der Wasserleitung für das zu fördernde Grundwasser bis zum Welschgraben der Stadt Hattersheim. Siehe auch Anlage 14.4.2.2 Zuwegung zur temporären Arbeits-/Gerüstbaufläche außerhalb des Schutzstreifens.	
	58		13	150 / 1	Sindlingen	1913	29	Straßenverkehr	37	17	a T Z Z	9 4	75 65 15 35	-	18		Temporäre Arbeits-/Gerüstbaufläche außerhalb des Schutzstreifens. Zuwegung zu Mast 6 außerhalb des Schutzstreifens. Zuwegung zur temporären Arbeitsfläche des Demontagemastes 23 (3017) außerhalb des Schutzstreifens.	
	59	Fortsetzung nächste Seite	13	80 / 23	Sindlingen	1913	23	Straßenverkehr	8	05	a		15	-	-			

Amprion GmbH

110-/380-kV-Höchstspannungsfreileitung Pkt. Zeilsheim Süd - FW Höchst Süd, Bl. 4238

Abschnitt: Pkt. Hattersheim Nord - Pkt. Sindlingen Süd / Pkt. Sindlingen Süd - Pkt. Sindlingen / Pkt. Sindlingen - Pkt. Kelsterbach

Anlage 8.1.4

Gemarkung Sindlingen

Aufgestelltes Datum: 30.08.2019

Seite 51 von 69

Nachweisung

1	2	3	4		5			6	7			8			9	10	11	12
			Flur	Flurstück	Bezirk	Blatt	Best. Verz.		ha	a	qm	ha	a	qm				
noch 1	160	Fortsetzung	17	154 / 2	Sindlingen	1920	171	Straßenverkehr			15	a T			05 10	-	-	Temporäre Arbeits-/Gerüstbaufläche außerhalb des Schutzstreifens.
	161		17	154 / 3	Sindlingen	1920	176	Straßenverkehr			39	a T			25 14	-	-	Temporäre Arbeits-/Gerüstbaufläche außerhalb des Schutzstreifens.
	162		17	154 / 1	Sindlingen	1917	21	Straßenverkehr		44	16	a T		3	20 35	-	6	Vorübergehende Inanspruchnahme des Grundstücks für das Verlegen der Wasserleitung für das zu fördernde Grundwasser bis zum Mainkanal der Bundeswasserstraßenverwaltung. Siehe auch Anlage 14.4.2.2 Temporäre Arbeits-/Gerüstbaufläche außerhalb des Schutzstreifens.
	187		20	387 / 10	Sindlingen	1920	70	Weg		11	04	a		2	40	-	7	Vorübergehende Inanspruchnahme des Grundstücks für das Verlegen der Wasserleitung für das zu fördernde Grundwasser bis zum Mainkanal der Bundeswasserstraßenverwaltung. Siehe auch Anlage 14.4.2.2
		Fortsetzung nächste Seite																

Amprion GmbH

110-/380-kV-Höchstspannungsfreileitung Pkt. Zeilsheim Süd - FW Höchst Süd, Bl. 4238

Abschnitt: Pkt. Hattersheim Nord - Pkt. Sindlingen Süd / Pkt. Sindlingen Süd - Pkt. Sindlingen / Pkt. Sindlingen - Pkt. Kelsterbach

Anlage 8.1.4

Gemarkung Sindlingen

Aufgestelltes Datum: 30.08.2019

Seite 52 von 69

Nachweisung

1	2	3	4		5			6	7			8			9	10	11	12
lfd. Nr. Eigt.	lfd. Nr. Plan	Lfd.Nr. Abt.I Grundbuch, Name und Vorname des Eigentümers, Wohnort Tel.Nr.	Grundstück		Grundbuch			Nutzart (lt. Kataster)	Größe des Grundstücks			Schutzstreifenfläche			Mast Nr. Typ	LWL Nachrichtenkabel	Text* lfd. Nr. Abt. II	Bemerkungen
			Flur	Flurstück	Bezirk	Blatt	Best. Verz.		ha	a	qm	ha	a	qm				
noch 1	192	Fortsetzung	20	313 / 18	Sindlingen	1920	174	Weg		20	96	a Z		13 2	65 60	-	-	Vorübergehende Inanspruchnahme des Grundstücks für das Verlegen der Wasserleitung für das zu fördernde Grundwasser bis zum Mainkanal der Bundeswasserstraßenverwaltung. Siehe auch Anlage 14.4.2.2 Zuwegung zu Mast 7, 8 und 9 außerhalb des Schutzstreifens.
	196		20	315 / 35	Sindlingen	1920	69	Straßenverkehr		2	13	a			55	-	-	

Amprion GmbH

110-/380-kV-Höchstspannungsfreileitung Pkt. Zeilsheim Süd - FW Höchst Süd, Bl. 4238

Abschnitt: Pkt. Hattersheim Nord - Pkt. Sindlingen Süd / Pkt. Sindlingen Süd - Pkt. Sindlingen / Pkt. Sindlingen - Pkt. Kelsterbach

Anlage 8.1.4

Gemarkung Sindlingen

Aufgestelltes Datum: 30.08.2019

Seite 53 von 69

Nachweisung

1	2	3	4		5			6	7			8			9	10	11	12
lfd. Nr. Eigt.	lfd. Nr. Plan	Lfd.Nr. Abt.I Grundbuch, Name und Vorname des Eigentümers, Wohnort Tel.Nr.	Grundstück		Grundbuch			Nutzart (lt. Kataster)	Größe des Grundstücks			Schutzstreifenfläche			Mast Nr. Typ	LWL Nachrichtenkabel	Text* lfd. Nr. Abt. II	Bemerkungen
			Flur	Flurstück	Bezirk	Blatt	Best. Verz.		ha	a	qm	ha	a	qm				
		Staatseigentum																
3	4		13	3 / 6	Sindlingen	2484	743	Straßenverkehr		29	30	a		3	15	-	-	
	5		13	63 / 30	Sindlingen	2484	779	Straßenverkehr		73	42	a		14	20	-	-	
	6		13	42 / 38	Sindlingen	2484	798	Weg		6	11	a		6	11	-	-	Vorübergehende Inanspruchnahme des Grundstücks für das Verlegen der Wasserleitung für das zu fördernde Grundwasser bis zum Welschgraben der Stadt Hattersheim. Siehe auch Anlage 14.4.2.2
	29		13	62 / 18	Sindlingen	2484	883	Straßenverkehr		53	81	a Z		12 1	55 50	-	27	Vorübergehende Inanspruchnahme des Grundstücks für das Verlegen der Wasserleitung für das zu fördernde Grundwasser bis zum Welschgraben der Stadt Hattersheim. Siehe auch Anlage 14.4.2.2 Zuwegung zu Mast 5 außerhalb des Schutzstreifens.
		Fortsetzung nächste Seite																

Amprion GmbH

110-/380-kV-Höchstspannungsfreileitung Pkt. Zeilsheim Süd - FW Höchst Süd, Bl. 4238

Abschnitt: Pkt. Hattersheim Nord - Pkt. Sindlingen Süd / Pkt. Sindlingen Süd - Pkt. Sindlingen / Pkt. Sindlingen - Pkt. Kelsterbach

Anlage 8.1.4

Gemarkung Sindlingen

Aufgestelltes Datum: 30.08.2019

Seite 54 von 69

Nachweisung

1	2	3	4		5			6	7			8			9	10	11	12
lfd. Nr. Eigt.	lfd. Nr. Plan	Lfd.Nr. Abt.I Grundbuch, Name und Vorname des Eigentümers, Wohnort Tel.Nr.	Grundstück		Grundbuch			Nutzart (lt. Kataster)	Größe des Grundstücks			Schutzstreifen- fläche			Mast Nr. Typ	LWL Nachrichten- kabel	Text* lfd. Nr. Abt.	Bemerkungen
			Flur	Flurstück	Bezirk	Blatt	Best. Verz.		ha	a	qm	ha	a	qm				
noch 3	31	Fortsetzung	13	63 / 31	Sindlingen	2484	892	Straßenverkehr		9	93	a		1	95	-	-	
	34		13	80 / 24	Sindlingen	2484	893	Straßenverkehr	1	19	49	a		13	85	-	-	
	79		16	62 / 27	Sindlingen	2484	795	Straßenverkehr		65	16	a b		19	50 25	-	34	
	80		16	30 / 34	Sindlingen	2484	676	Straßenverkehr			16	a			10	-	-	
	81		16	30 / 35	Sindlingen	2484	675	Straßenverkehr			88	a			83	-	-	
	82		16	30 / 32	Sindlingen	2484	678	Straßenverkehr		1	61	a			05	-	-	
	83		16	30 / 31	Sindlingen	2484	679	Straßenverkehr			66	a			05	-	-	
	84		16	30 / 2	Sindlingen	2484	708	Straßenverkehr		1	62	a		1	62	-	-	
	85	Fortsetzung nächste Seite	16	30 / 3	Sindlingen	2484	707	Straßenverkehr		2	37	a		2	37	-	5	

Amprion GmbH

110-/380-kV-Höchstspannungsfreileitung Pkt. Zeilsheim Süd - FW Höchst Süd, Bl. 4238

Abschnitt: Pkt. Hattersheim Nord - Pkt. Sindlingen Süd / Pkt. Sindlingen Süd - Pkt. Sindlingen / Pkt. Sindlingen - Pkt. Kelsterbach

Anlage 8.1.4

Gemarkung Sindlingen

Aufgestelltes Datum: 30.08.2019

Seite 55 von 69

Nachweisung

1	2	3	4		5			6	7			8			9	10	11	12
lfd. Nr. Eigt.	lfd. Nr. Plan	Lfd.Nr. Abt.I Grundbuch, Name und Vorname des Eigentümers, Wohnort Tel.Nr.	Grundstück		Grundbuch			Nutzart (lt. Kataster)	Größe des Grundstücks			Schutzstreifenfläche			Mast Nr. Typ	LWL Nachrichten- kabel lfd. Meter	Text* lfd. Nr. Abt. II	Bemerkungen
			Flur	Flurstück	Bezirk	Blatt	Best. Verz.		ha	a	qm	ha	a	qm				
noch 3	86	Fortsetzung	16	30 / 30	Sindlingen	2484	680	Straßenverkehr		2	66	a			45	-	-	
	87		16	30 / 4	Sindlingen	2484	706	Straßenverkehr		3	10	a		3	10	-	9	
	88		16	30 / 5	Sindlingen	2484	705	Straßenverkehr		3	16	a		3	16	-	8	
	89		16	30 / 6	Sindlingen	2484	704	Straßenverkehr		3	66	a		3	65	-	8	
	90		16	30 / 7	Sindlingen	2484	703	Straßenverkehr		3	47	a		3	20	-	7	
	91		16	30 / 29	Sindlingen	2484	681	Straßenverkehr		5	74	a		1	95	-	-	
	92		16	30 / 8	Sindlingen	2484	702	Straßenverkehr		7	77	a		5	95	-	12	
	93		16	30 / 9	Sindlingen	2484	701	Straßenverkehr		4	44	a		2	90	-	6	
	94	Fortsetzung nächste Seite	16	30 / 28	Sindlingen	2484	682	Straßenverkehr		4	45	a		2	10	-	-	

Amprion GmbH

110-/380-kV-Höchstspannungsfreileitung Pkt. Zeilsheim Süd - FW Höchst Süd, Bl. 4238

Abschnitt: Pkt. Hattersheim Nord - Pkt. Sindlingen Süd / Pkt. Sindlingen Süd - Pkt. Sindlingen / Pkt. Sindlingen - Pkt. Kelsterbach

Anlage 8.1.4

Gemarkung Sindlingen

Aufgestelltes Datum: 30.08.2019

Seite 56 von 69

Nachweisung

1	2	3	4		5			6	7			8			9	10	11	12
lfd. Nr. Eigt.	lfd. Nr. Plan	Lfd.Nr. Abt.I Grundbuch, Name und Vorname des Eigentümers, Wohnort Tel.Nr.	Grundstück		Grundbuch			Nutzart (lt. Kataster)	Größe des Grundstücks			Schutzstreifenfläche			Mast Nr. Typ	LWL Nachrichtenkabel	Text* lfd. Nr. Abt. II	Bemerkungen
			Flur	Flurstück	Bezirk	Blatt	Best. Verz.		ha	a	qm	ha	a	qm				
noch 3	95	Fortsetzung	16	30 / 10	Sindlingen	2484	700	Straßenverkehr		10	04	a		5	65	-	12	
	96		16	30 / 11	Sindlingen	2484	699	Straßenverkehr		11	34	a		5	35	-	12	
	97		16	30 / 12	Sindlingen	2484	698	Straßenverkehr		9	64	a		3	95	-	10	
	98		16	30 / 13	Sindlingen	2484	697	Straßenverkehr		10	87	a		3	85	-	10	
	99		16	30 / 14	Sindlingen	2484	696	Straßenverkehr		7	69	a		2	45	-	7	
	100		16	30 / 15	Sindlingen	2484	695	Straßenverkehr		36	81	a		9	70	-	26	
	101		16	30 / 27	Sindlingen	2484	683	Straßenverkehr		23	57	a		15	60	-	-	
	102		16	30 / 16	Sindlingen	2484	694	Straßenverkehr		11	23	a		2	75	-	9	
	103		16	30 / 17	Sindlingen	2484	693	Straßenverkehr		7	94	a		1	85	-	6	
	104		16	30 / 18	Sindlingen	2484	692	Straßenverkehr		7	58	a		1	80	-	6	

Fortsetzung nächste Seite

Amprion GmbH

110-/380-kV-Höchstspannungsfreileitung Pkt. Zeilsheim Süd - FW Höchst Süd, Bl. 4238

Abschnitt: Pkt. Hattersheim Nord - Pkt. Sindlingen Süd / Pkt. Sindlingen Süd - Pkt. Sindlingen / Pkt. Sindlingen - Pkt. Kelsterbach

Anlage 8.1.4

Gemarkung Sindlingen

Aufgestelltes Datum: 30.08.2019

Seite 57 von 69

Nachweisung

1	2	3	4		5			6	7			8			9	10	11	12
lfd. Nr. Eigt.	lfd. Nr. Plan	Lfd.Nr. Abt.I Grundbuch, Name und Vorname des Eigentümers, Wohnort Tel.Nr.	Grundstück		Grundbuch			Nutzart (lt. Kataster)	Größe des Grundstücks			Schutzstreifenfläche			Mast Nr. Typ	LWL Nachrichten-kabel lfd. Meter	Text* lfd. Nr. Abt. II	Bemerkungen
			Flur	Flurstück	Bezirk	Blatt	Best. Verz.		ha	a	qm	ha	a	qm				
noch 3	105	Fortsetzung	16	30 / 19	Sindlingen	2484	691	Straßenverkehr		6	57	a		1	75	-	6	
	106		16	30 / 26	Sindlingen	2484	684	Straßenverkehr		6	33	a		5	85	-	-	
	107		16	30 / 25	Sindlingen	2484	685	Straßenverkehr		4	73	a T		4	65 08	-	10	Temporäre Arbeits-/Gerüstbaufläche außerhalb des Schutzstreifens.
	108		16	30 / 24	Sindlingen	2484	686	Straßenverkehr		9	83	a T		8	65 95	-	20	Temporäre Arbeits-/Gerüstbaufläche außerhalb des Schutzstreifens.
	109		16	54 / 51	Sindlingen	2484	895	Straßenverkehr	3	92	36	a		27	50	-	38	
	110		16	82 / 24	Sindlingen	2484	977	Straßenverkehr		15	02	a		3	30	-	5	
	176		20	315 / 66	Sindlingen	2484	964	Straßenverkehr		68	86	a		1	00	-	-	
	195		20	315 / 68	Sindlingen	2484	976	Straßenverkehr		40	33	a		7	25	-	-	
	210		20	315 / 69	Sindlingen	2484	978	Straßenverkehr	1	22	56	a		22	55	-	-	

Amprion GmbH

110-/380-kV-Höchstspannungsfreileitung Pkt. Zeilsheim Süd - FW Höchst Süd, Bl. 4238

Abschnitt: Pkt. Hattersheim Nord - Pkt. Sindlingen Süd / Pkt. Sindlingen Süd - Pkt. Sindlingen / Pkt. Sindlingen - Pkt. Kelsterbach

Anlage 8.1.4

Gemarkung Sindlingen

Aufgestelltes Datum: 30.08.2019

Seite 58 von 69

Nachweisung

1	2	3	4		5			6	7			8			9	10	11	12
lfd. Nr. Eigt.	lfd. Nr. Plan	Lfd.Nr. Abt.I Grundbuch, Name und Vorname des Eigentümers, Wohnort Tel.Nr.	Grundstück		Grundbuch			Nutzart (lt. Kataster)	Größe des Grundstücks			Schutzstreifenfläche			Mast Nr. Typ	LWL Nachrichtenkabel	Text* lfd. Nr. Abt. II	Bemerkungen
			Flur	Flurstück	Bezirk	Blatt	Best. Verz.		ha	a	qm	ha	a	qm				
58	213		24	1 / 10	Sindlingen	3054	14	Fluss	11	67	90	a		49	70	-	90	Vorübergehende Inanspruchnahme des Grundstücks für das Verlegen der Wasserleitung für das zu fördernde Grundwasser bis zum Mainkanal der Bundeswasserstraßenverwaltung. Siehe auch Anlage 14.4.2.2
	214		24	1 / 9	Sindlingen	3054	13	Fluss		41	99	a			25	-	-	

Amprion GmbH

110-/380-kV-Höchstspannungsfreileitung Pkt. Zeilsheim Süd - FW Höchst Süd, Bl. 4238

Abschnitt: Pkt. Hattersheim Nord - Pkt. Sindlingen Süd / Pkt. Sindlingen Süd - Pkt. Sindlingen / Pkt. Sindlingen - Pkt. Kelsterbach

Anlage 8.1.4

Gemarkung Sindlingen

Aufgestelltes Datum: 30.08.2019

Seite 59 von 69

Nachweisung

1	2	3	4		5			6	7			8			9	10	11	12
lfd. Nr. Eigt.	lfd. Nr. Plan	Lfd.Nr. Abt.I Grundbuch, Name und Vorname des Eigentümers, Wohnort Tel.Nr.	Grundstück		Grundbuch			Nutzart (lt. Kataster)	Größe des Grundstücks			Schutzstreifenfläche			Mast Nr. Typ	LWL Nachrichtenkabel	Text* lfd. Nr. Abt. II	Bemerkungen
			Flur	Flurstück	Bezirk	Blatt	Best. Verz.		ha	a	qm	ha	a	qm				
		Zuwegungen																
1	Z1	Fortsetzung nächste Seite	15	137 / 34	Sindlingen	1920	172	Weg	15	02	Z	8	75	-	-		Zuwegung zu Mast 7 außerhalb des Schutzstreifens.	
	Z2		17	46 / 6	Sindlingen	1917	20	Straßenverkehr		60	Z		40	-	-		Vorübergehende Inanspruchnahme des Grundstücks für das Verlegen der Wasserleitung für das zu fördernde Grundwasser bis zum Mainkanal der Bundeswasserstraßenverwaltung. Siehe auch Anlage 14.4.2.2 Zuwegung zu Mast 9 außerhalb des Schutzstreifens.	
	Z4		20	820	Sindlingen	1920	196	Straßenverkehr	21	05	Z		75	-	-		Vorübergehende Inanspruchnahme des Grundstücks für das Verlegen der Wasserleitung für das zu fördernde Grundwasser bis zum Mainkanal der Bundeswasserstraßenverwaltung. Siehe auch Anlage 14.4.2.2 Zuwegung zu Mast 8 und Mast 9 außerhalb des Schutzstreifens.	

Amprion GmbH

110-/380-kV-Höchstspannungsfreileitung Pkt. Zeilsheim Süd - FW Höchst Süd, Bl. 4238

Abschnitt: Pkt. Hattersheim Nord - Pkt. Sindlingen Süd / Pkt. Sindlingen Süd - Pkt. Sindlingen / Pkt. Sindlingen - Pkt. Kelsterbach

Anlage 8.1.4

Gemarkung Sindlingen

Aufgestelltes Datum: 30.08.2019

Seite 60 von 69

Nachweisung

1	2	3	4		5			6	7			8			9	10	11	12
			Flur	Flurstück	Bezirk	Blatt	Best. Verz.		ha	a	qm	ha	a	qm				
lfd. Nr. Eigt.	lfd. Nr. Plan	Lfd.Nr. Abt.I Grundbuch, Name und Vorname des Eigentümers, Wohnort Tel.Nr.	Grundstück		Grundbuch			Nutzart (lt. Kataster)	Größe des Grundstücks			Schutzstreifenfläche a/ Wa = erstmals zu beschränkende Schutzstreifen-/ Waldfläche b/ Wb = bereits beschränkte Schutzstreifen-/ Waldfläche T = Temporäre Arbeits-/Gerüstbaufläche Z = Zuwegung SF = Sonderfläche			Mast Nr. Typ	LWL Nachrichten-kabel	Text* lfd. Nr. Abt.	
noch 1	Z5	Fortsetzung	13	42 / 1	Sindlingen	1913	4	Graben		4	66	Z			40	-	-	Vorübergehende Inanspruchnahme des Grundstücks für das Verlegen der Wasserleitung für das zu fördernde Grundwasser bis zum Welschgraben der Stadt Hattersheim. Siehe auch Anlage 14.4.2.2 Zuwegung zur temporären Arbeits-/Gerüstbaufläche außerhalb des Schutzstreifens.
	Z16		16	9	Sindlingen	3435	13	Ackerland		9	75	Z			10	-	-	Zuwegung zu Mast 6 außerhalb des Schutzstreifens.
	Z27		13	68 / 4	Sindlingen	3435	55	Ackerland		7	82	Z			90	-	-	Zuwegung zu Mast 6 außerhalb des Schutzstreifens.
3	Z3		20	332 / 9	Sindlingen	2484	975	Straßenverkehr		4	28	Z		1	25	-	-	Vorübergehende Inanspruchnahme des Grundstücks für das Verlegen der Wasserleitung für das zu fördernde Grundwasser bis zum Mainkanal der Bundeswasserstraßenverwaltung. Siehe auch Anlage 14.4.2.2 Zuwegung zu Mast 8 und Mast 9 außerhalb des Schutzstreifens.

Amprion GmbH

110-/380-kV-Höchstspannungsfreileitung Pkt. Zeilsheim Süd - FW Höchst Süd, Bl. 4238

Abschnitt: Pkt. Hattersheim Nord - Pkt. Sindlingen Süd / Pkt. Sindlingen Süd - Pkt. Sindlingen / Pkt. Sindlingen - Pkt. Kelsterbach

Anlage 8.1.4

Gemarkung Sindlingen

Aufgestelltes Datum: 30.08.2019

Seite 61 von 69

Nachweisung

1	2	3	4		5			6	7			8			9	10	11	12
lfd. Nr. Eigt.	lfd. Nr. Plan	Lfd.Nr. Abt.I Grundbuch, Name und Vorname des Eigentümers, Wohnort Tel.Nr.	Grundstück		Grundbuch			Nutzart (lt. Kataster)	Größe des Grundstücks			Schutzstreifenfläche			Mast Nr. Typ	LWL Nachrichten-kabel	Text* lfd. Nr. Abt. II	Bemerkungen
			Flur	Flurstück	Bezirk	Blatt	Best. Verz.		ha	a	qm	ha	a	qm				
59	Z6		16	23 / 1	Sindlingen	3708	4	Ackerland		7	43	Z			30	-	-	Zuwegung zu Mast 6 außerhalb des Schutzstreifens.
	Z9		16	22 / 1	Sindlingen	3708	3	Ackerland		7	51	Z			30	-	-	Zuwegung zu Mast 6 außerhalb des Schutzstreifens.
	Z17		16	8 / 2	Sindlingen	3708	2	Ackerland		10	62	Z			30	-	-	Zuwegung zu Mast 6 außerhalb des Schutzstreifens.
	Z18		16	8 / 1	Sindlingen	3708	1	Ackerland		7	07	Z			20	-	-	Zuwegung zu Mast 6 außerhalb des Schutzstreifens.

Amprion GmbH

110-/380-kV-Höchstspannungsfreileitung Pkt. Zeilsheim Süd - FW Höchst Süd, Bl. 4238

Abschnitt: Pkt. Hattersheim Nord - Pkt. Sindlingen Süd / Pkt. Sindlingen Süd - Pkt. Sindlingen / Pkt. Sindlingen - Pkt. Kelsterbach

Anlage 8.1.4

Gemarkung Sindlingen

Aufgestelltes Datum: 30.08.2019

Seite 62 von 69

Nachweisung

1	2	3	4		5			6	7			8			9	10	11	12
lfd. Nr. Eigt.	lfd. Nr. Plan	Lfd.Nr. Abt.I Grundbuch, Name und Vorname des Eigentümers, Wohnort Tel.Nr.	Grundstück		Grundbuch			Nutzart (lt. Kataster)	Größe des Grundstücks			Schutzstreifenfläche			Mast Nr. Typ	LWL Nachrichten-kabel	Text* lfd. Nr. Abt. II	Bemerkungen
			Flur	Flurstück	Bezirk	Blatt	Best. Verz.		ha	a	qm	ha	a	qm				
60	Z7		16	26 / 3	Sindlingen	2375	2	Ackerland		7	60	Z			30	-	-	Zuwegung zur temporären Arbeits-/Gerüstbaufläche außerhalb des Schutzstreifens.
	Z19		16	7	Sindlingen	3745	2	Ackerland		5	91	Z			10	-	-	Zuwegung zu Mast 6 außerhalb des Schutzstreifens.
	Z20		16	6	Sindlingen	3745	1	Ackerland		8	26	Z			15	-	-	Zuwegung zu Mast 6 außerhalb des Schutzstreifens.
16	Z8		16	27 / 3	Sindlingen	1866	10	Ackerland		14	99	Z			15	-	-	Zuwegung zur temporären Arbeits-/Gerüstbaufläche außerhalb des Schutzstreifens.

Amprion GmbH

110-/380-kV-Höchstspannungsfreileitung Pkt. Zeilsheim Süd - FW Höchst Süd, Bl. 4238

Abschnitt: Pkt. Hattersheim Nord - Pkt. Sindlingen Süd / Pkt. Sindlingen Süd - Pkt. Sindlingen / Pkt. Sindlingen - Pkt. Kelsterbach

Anlage 8.1.4

Gemarkung Sindlingen

Aufgestelltes Datum: 30.08.2019

Seite 63 von 69

Nachweisung

1	2	3	4		5			6	7			8			9	10	11	12
lfd. Nr. Eigt.	lfd. Nr. Plan	Lfd.Nr. Abt.I Grundbuch, Name und Vorname des Eigentümers, Wohnort Tel.Nr.	Grundstück		Grundbuch			Nutzart (lt. Kataster)	Größe des Grundstücks			Schutzstreifenfläche			Mast Nr. Typ	LWL Nachrichtenkabel	Text* lfd. Nr. Abt. II	Bemerkungen
			Flur	Flurstück	Bezirk	Blatt	Best. Verz.		ha	a	qm	ha	a	qm				
61	Z10		16	20 / 2	Sindlingen	3527	4	Ackerland		6	98	Z			30	-	-	Zuwegung zu Mast 6 außerhalb des Schutzstreifens.
	Z11		16	19 / 2	Sindlingen	3527	3	Ackerland		7	54	Z			30	-	-	Zuwegung zu Mast 6 außerhalb des Schutzstreifens.

Amprion GmbH

110-/380-kV-Höchstspannungsfreileitung Pkt. Zeilsheim Süd - FW Höchst Süd, Bl. 4238

Abschnitt: Pkt. Hattersheim Nord - Pkt. Sindlingen Süd / Pkt. Sindlingen Süd - Pkt. Sindlingen / Pkt. Sindlingen - Pkt. Kelsterbach

Anlage 8.1.4

Gemarkung Sindlingen

Aufgestelltes Datum: 30.08.2019

Seite 64 von 69

Nachweisung

1	2	3	4		5			6	7			8			9	10	11	12
lfd. Nr. Eigt.	lfd. Nr. Plan	Lfd.Nr. Abt.I Grundbuch, Name und Vorname des Eigentümers, Wohnort Tel.Nr.	Grundstück		Grundbuch			Nutzart (lt. Kataster)	Größe des Grundstücks			Schutzstreifenfläche			Mast Nr. Typ	LWL Nachrichtenkabel	Text* lfd. Nr. Abt. II	Bemerkungen
			Flur	Flurstück	Bezirk	Blatt	Best. Verz.		ha	a	qm	ha	a	qm				
6	Z12		16	17 / 2	Sindlingen	3117	2	Ackerland		4	29	Z			10	-	-	Zuwegung zu Mast 6 außerhalb des Schutzstreifens.
	Z13		16	15 / 2	Sindlingen	2263	37	Ackerland		11	65	Z			20	-	-	Zuwegung zu Mast 6 außerhalb des Schutzstreifens.
62	Z14		16	14 / 2	Sindlingen	2626	33	Ackerland		9	74	Z			20	-	-	Zuwegung zu Mast 6 außerhalb des Schutzstreifens.
12	Z15		16	12 / 1	Sindlingen	3354	4	Ackerland		10	79	Z			20	-	-	Zuwegung zu Mast 6 außerhalb des Schutzstreifens.

Amprion GmbH

110-/380-kV-Höchstspannungsfreileitung Pkt. Zeilsheim Süd - FW Höchst Süd, Bl. 4238

Abschnitt: Pkt. Hattersheim Nord - Pkt. Sindlingen Süd / Pkt. Sindlingen Süd - Pkt. Sindlingen / Pkt. Sindlingen - Pkt. Kelsterbach

Anlage 8.1.4

Gemarkung Sindlingen

Aufgestelltes Datum: 30.08.2019

Seite 65 von 69

Nachweisung

1	2	3	4		5			6	7			8			9	10	11	12
lfd. Nr. Eigt.	lfd. Nr. Plan	Lfd.Nr. Abt.I Grundbuch, Name und Vorname des Eigentümers, Wohnort Tel.Nr.	Grundstück		Grundbuch			Nutzart (lt. Kataster)	Größe des Grundstücks			Schutzstreifenfläche			Mast Nr. Typ	LWL Nachrichtenkabel	Text* lfd. Nr. Abt.	Bemerkungen
			Flur	Flurstück	Bezirk	Blatt	Best. Verz.		ha	a	qm	ha	a	qm				
63	Z21		16	5	Sindlingen	2383	11	Ackerland		6	85	Z			15	-	-	Zuwegung zu Mast 6 außerhalb des Schutzstreifens.
64	Z22		16	4	Sindlingen	2116	3	Ackerland		7	14	Z			15	-	-	Zuwegung zu Mast 6 außerhalb des Schutzstreifens.

Amprion GmbH

110-/380-kV-Höchstspannungsfreileitung Pkt. Zeilsheim Süd - FW Höchst Süd, Bl. 4238

Abschnitt: Pkt. Hattersheim Nord - Pkt. Sindlingen Süd / Pkt. Sindlingen Süd - Pkt. Sindlingen / Pkt. Sindlingen - Pkt. Kelsterbach

Anlage 8.1.4

Gemarkung Sindlingen

Aufgestelltes Datum: 30.08.2019

Seite 66 von 69

Nachweisung

1	2	3	4		5			6	7			8			9	10	11	12
			Flur	Flurstück	Bezirk	Blatt	Best. Verz.		ha	a	qm	ha	a	qm				
65	Z23	Lfd.Nr. Abt.I Grundbuch, Name und Vorname des Eigentümers, Wohnort Tel.Nr.	16	3	Sindlingen	3003	1	Ackerland		1	67	Z			5	-	-	Zuwegung zu Mast 6 außerhalb des Schutzstreifens.
66	Z24		16	171 / 2	Sindlingen	3327	13	Ackerland		4	23	Z			30	-	-	Zuwegung zu Mast 6 außerhalb des Schutzstreifens.
	Z25		13	148	Sindlingen	3327	16	Ackerland		8	04	Z			5	-	-	Zuwegung zu Mast 6 außerhalb des Schutzstreifens.
67	Z26		13	147	Sindlingen	3541	1	Ackerland		13	04	Z			5	-	-	Zuwegung zu Mast 6 außerhalb des Schutzstreifens.

Amprion GmbH

110-/380-kV-Höchstspannungsfreileitung Pkt. Zeilsheim Süd - FW Höchst Süd, Bl. 4238

Abschnitt: Pkt. Hattersheim Nord - Pkt. Sindlingen Süd / Pkt. Sindlingen Süd - Pkt. Sindlingen / Pkt. Sindlingen - Pkt. Kelsterbach

Anlage 8.1.4

Gemarkung Sindlingen

Aufgestelltes Datum: 30.08.2019

Seite 67 von 69

Nachweisung

1	2	3	4		5			6			7			8			9		10		11		12	
			Flur	Flurstück	Bezirk	Blatt	Best. Verz.	Nutzart (lt. Kataster)	ha	a	qm	ha	a	qm	Mast Nr. Typ	LWL Nachrichtenkabel	Text* lfd. Nr. Abt.	Bemerkungen						
		Temporäre Arbeitsflächen																						
1	T1		15	137 / 34	Sindlingen	1920	172	Weg		15	02	T		2	85	-	-					Temporäre Arbeits-/Gerüstbaufläche außerhalb des Schutzstreifens.		
	T8		17	154 / 4	Sindlingen	1920	163	Straßenverkehr			28	T			28	-	-					Temporäre Arbeits-/Gerüstbaufläche außerhalb des Schutzstreifens.		
	T9		17	46 / 6	Sindlingen	1917	20	Straßenverkehr			60	T			5	-	-					Temporäre Arbeits-/Gerüstbaufläche außerhalb des Schutzstreifens.		
65	T2		13	145	Sindlingen	3327	9	Ackerland		10	99	T			5	-	-					Temporäre Arbeits-/Gerüstbaufläche außerhalb des Schutzstreifens.		
	T3		13	146	Sindlingen	3327	10	Ackerland		7	65	T		1	00	-	-					Temporäre Arbeits-/Gerüstbaufläche außerhalb des Schutzstreifens.		
	T5		16	171 / 2	Sindlingen	3327	13	Ackerland		4	23	T		1	00	-	-					Temporäre Arbeits-/Gerüstbaufläche außerhalb des Schutzstreifens.		

Amprion GmbH

110-/380-kV-Höchstspannungsfreileitung Pkt. Zeilsheim Süd - FW Höchst Süd, Bl. 4238

Abschnitt: Pkt. Hattersheim Nord - Pkt. Sindlingen Süd / Pkt. Sindlingen Süd - Pkt. Sindlingen / Pkt. Sindlingen - Pkt. Kelsterbach

Anlage 8.1.4

Gemarkung Sindlingen

Aufgestelltes Datum: 30.08.2019

Seite 68 von 69

Nachweisung

1	2	3	4		5			6	7			8			9	10	11	12
lfd. Nr. Eigt.	lfd. Nr. Plan	Lfd.Nr. Abt.I Grundbuch, Name und Vorname des Eigentümers, Wohnort Tel.Nr.	Grundstück		Grundbuch			Nutzart (lt. Kataster)	Größe des Grundstücks			Schutzstreifenfläche			Mast Nr. Typ	LWL Nachrichtenkabel	Text* lfd. Nr. Abt.	Bemerkungen
			Flur	Flurstück	Bezirk	Blatt	Best. Verz.		ha	a	qm	ha	a	qm				
67	T4		13	147	Sindlingen	3541	1	Ackerland		13	04	T			65	-	-	Temporäre Arbeits-/Gerüstbaufläche außerhalb des Schutzstreifens.
60	T6		16	26 / 3	Sindlingen	2375	2	Ackerland		7	60	T		1	10	-	-	Temporäre Arbeits-/Gerüstbaufläche außerhalb des Schutzstreifens.

Amprion GmbH

110-/380-kV-Höchstspannungsfreileitung Pkt. Zeilsheim Süd - FW Höchst Süd, Bl. 4238

Abschnitt: Pkt. Hattersheim Nord - Pkt. Sindlingen Süd / Pkt. Sindlingen Süd - Pkt. Sindlingen / Pkt. Sindlingen - Pkt. Kelsterbach

Anlage 8.1.4

Gemarkung Sindlingen

Aufgestelltes Datum: 30.08.2019

Seite 69 von 69

Nachweisung

1	2	3	4		5			6	7			8			9	10	11	12
lfd. Nr. Eigt.	lfd. Nr. Plan	Lfd.Nr. Abt.I Grundbuch, Name und Vorname des Eigentümers, Wohnort Tel.Nr.	Grundstück		Grundbuch			Nutzart (lt. Kataster)	Größe des Grundstücks			Schutzstreifenfläche			Mast Nr. Typ	LWL Nachrichten-kabel	Text* lfd. Nr. Abt. II	Bemerkungen
			Flur	Flurstück	Bezirk	Blatt	Best. Verz.		ha	a	qm	ha	a	qm				
16	T7		16	27 / 3	Sindlingen	1866	10	Ackerland		14	99	T		8	25	-	-	Temporäre Arbeits-/Gerüstbaufläche außerhalb des Schutzstreifens.
68	T10		20	471 / 127	Sindlingen	2292	1	Ackerland		10	25	T			45	-	-	Temporäre Arbeits-/Gerüstbaufläche außerhalb des Schutzstreifens.
7	T11		20	537 / 126	Sindlingen	3227	5	Ackerland		11	84	T		3	80	-	-	Temporäre Arbeits-/Gerüstbaufläche außerhalb des Schutzstreifens.