

Auslegungsvermerk der Gemeinde
 (Anhörungsverfahren § 43a EnWG i.V.m. § 73 VwVfG)

Der Plan hat ausgelegen in der Zeit vom 20....
 bis 20....

in der Gemeinde.....

Gemeinde

Siegel

Planfeststellungsvermerk der Planfeststellungsbehörde

Nach § 43b EnWG i.V.m. § 74 VwVfG planfestgestellt durch Beschluss vom 20....

Planfeststellungsbehörde

Siegel

Auslegungsvermerk der Gemeinde
 (Planfeststellungsbeschluss und festgestellter Plan (§ 43b EnWG i.V.m. § 74 VwVfG))

Der Planfeststellungsbeschluss und Ausfertigung des festgestellten Planes
 haben ausgelegen in der Zeit vom 20....
 bis 20....

in der Gemeinde.....

Gemeinde


Siegel

Leitungsrechtsregister Bl. 4238

Neubau 110-/380-kV-Höchstspannungsfreileitung
 Pkt. Zeilsheim Süd – FWHöchst Süd, Bl. 4238

Zubeseilung 380-kV-Höchstspannungsfreileitung
 Marxheim – Kriftel, Bl. 4128

Gemarkung Kriftel

Stand:	30.08.2019	 Amprion GmbH B-LP / Betrieb / Projektierung A-PS/ Genehmigungen Leitungen Süd
Inhalt:	Seite 1	

110-/380-kV-Höchstspannungsfreileitung Pkt. Zeilsheim Süd - FW Höchst Süd, Bl. 4238

Abschnitt : Pkt. Zeilsheim Süd - Pkt. Zeilsheim Nord

Nachweisung

für die Gemarkung : **Kriftel**

Land : Hessen



Reg. Bez. : Darmstadt

Kreis : Main-Taunus-Kreis

Gemeinde-Bez. : Hattersheim am Main

Katasteramt : Main-Taunus-Kreis

Grundbuchamt : Frankfurt Außenstelle Höchst

Datum	Änderung		Name
	Datum	Name	 Amprion GmbH B-LP / Betrieb / Projektierung A-PS / Genehmigungen Leitungen Süd
ermittelt	11.06.2019	Wollert	
aufgestellt	30.08.2019	Wollert	
			

Amprion GmbH

110-/380-kV-Höchstspannungsfreileitung Pkt. Zeilsheim Süd - FW Höchst Süd, Bl. 4238
 Abschnitt: Pkt. Zeilsheim Süd - Pkt. Zeilsheim Nord

Anlage 8.1.2

Gemarkung Kriftel
 Aufgestelltes Datum: 30.08.2019
 Seite 1 von 1

Nachweisung

1	2	3	4		5			6	7			8			9	10	11	12	
Ifd. Nr. Eigent.	Ifd. Nr. Plan	Lfd.Nr. Abt.I Grundbuch, Name und Vorname des Eigentümers, Wohnort Tel.Nr.	Grundstück		Grundbuch			Nutzart (lt. Kataster)	Größe des Grundstücks			Schutzstreifenfläche			Mast Nr. Typ	LWL <small>Nachrichtenkabel</small>	Text* Ifd. Nr. Abt.	Bemerkungen	
			Flur	Flurstück	Bezirk	Blatt	Best. Verz.		ha	a	qm	ha	a	qm					lfd. Meter
		Zuwegungen																	
2	Z1		4	95/7	Kriftel	5191	24	Verkehrsfläche	1	29	51	Z			10	-	-		Zuwegung zu Mast 1799 (2319) außerhalb des Schutzstreifens.
1	Z2		4	99	Kriftel	2304	18	Weg		1	17	Z			45	-	-		Zuwegung zu Mast 1799 (2319) außerhalb des Schutzstreifens.