








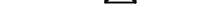









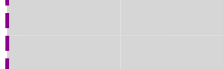







Legende

-  Staatsgrenze
-  Landesgrenze
-  Reg.-Bez. Grenze
-  Kreisgrenze
-  Gemeindegrenze
-  Gemarkungsgrenze
-  Flurgrenze
-  Tragmast (vorhanden) mit Leitungssache
-  Abspannmast (vorhanden) mit Leitungssache
-  Tragmast (geplant) mit Leitungssache
-  Abspannmast (geplant) mit Leitungssache
-  abzubauen Mast mit abzubauen Leitung
-  Zubeseilung
-  Lfd. Nr. der von der Planung betroffenen Flurstücke (siehe Registerblatt Sp. 2)
-  Lfd. Nr. der von der Zuwegung betroffenen Flurstücke (siehe Registerblatt Sp. 2)
-  Lfd. Nr. der von temporären Arbeitsflächen betroffenen Flurstücke (siehe Registerblatt Sp. 2)
-  Objekt Nummer lt. Kreuzungsverzeichnis
-  Schutzstreifenrand
-  Schutzstreifenfläche für die geplante Freileitung
-  temporäre Arbeitsfläche innerhalb des Schutzstreifens (nachrichtliche Darstellung)
-  temporäre Arbeitsfläche außerhalb des Schutzstreifens auf Flurstücken mit Leitungsrecht
-  temporäre Arbeitsfläche außerhalb des Schutzstreifens auf Flurstücken ohne Leitungsrecht
-  Zuwegung
-  Zuwegung auf Basis Leitungsrecht (nachrichtliche Darstellung)
-  Zuwegung auf Basis Leitungsrecht zu Demontagemasten (nachrichtliche Darstellung)

Anlage 7.5.1

Auslegungsvermerk der Gemeinde
(Anhörungsverfahren § 43a EnWG i.V.m § 73 VwVfG)

Der Plan hat ausgelegen in der Zeit vom 20 ...
bis 20 ...

in der Gemeinde

Gemeinde

(Siegel)

Planfeststellungsvermerk der Planfeststellungsbehörde
Nach § 43b EnWG i.V.m. § 74 VwVfG planfestgestellt durch Beschluss vom 20 ...

Planfeststellungsbehörde

(Siegel)

Auslegungsvermerk der Gemeinde
(Planfeststellungsbeschluss und festgestellter Plan (§ 43b EnWG i.V.m. § 74 VwVfG))

Der Planfeststellungsbeschluss und Ausfertigung des festgestellten Planes haben ausgelegen in der Zeit vom 20 ...
bis 20 ...

in der Gemeinde

Gemeinde

(Siegel)

Blatt 1.1

**110-kV-Hochspannungsfreileitung
Hoechst - Marxheim
BI. 3017**

Abschnitt: Pkt. Sindlingen Süd - Hattersheim

Lageplan
1:2000
von Mast Nr. 6(4238) bis Mast Nr. 22

Gemarkung : SINDLINGEN	HATTERSHEIM
Gemeinde : Frankfurt am Main	Hattersheim am Main
Kreis : Frankfurt am Main	Main-Taunus-Kreis
Reg.-Präs. : Darmstadt	Darmstadt
Land : Hessen	Hessen
Katasteramt : Stadt Frankfurt am Main	Main-Taunus-Kreis
Grundbuchamt: Frankfurt am Main Außenstelle	Frankfurt am Main Außenstelle

Ausgabe:	30.08.2019	11:24:31
Erstellt:	03.04.2019	08:47:47
Inhalt:	Planung	



Syna GmbH
Asset Management Hochspannung
Ludwigshafener Straße 4
65929 Frankfurt am Main