

Anlage 7.2.2	
Auslegungsvermerk der Gemeinde (Anhörungsverfahren § 43a EnWG i.V.m § 73 VwVfG)	vom 20 ... bis 20 ...
Der Plan hat ausgelegen in der Zeit	
Gemeinde	(Siegel)
Planfeststellungsvermerk der Planfeststellungsbehörde	vom 20 ...
Nach § 43b EnWG i.V.m. § 74 VwVfG planfestgestellt durch Beschluss	
Planfeststellungsbehörde	(Siegel)
Auslegungsvermerk der Gemeinde (Planfeststellungsbeschluss und festgestellter Plan (§ 43b EnWG i.V.m. § 74 VwVfG))	vom 20 ... bis 20 ...
Der Planfeststellungsbeschluss und Ausfertigung des festgestellten Planes haben ausgelegen in der Zeit	
Gemeinde	(Siegel)


















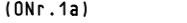







380-kV-Höchstspannungsfreileitung
Marxheim - Kriftel
Bl. 4128
Abschnitt: Pkt. Marxheim Ost - Pkt. Zeilshelm Süd

Lageplan
1:2000
von Mast Nr. 7 bis Mast Nr. 12

Gemarkung : KRIFTTEL	HATTERSHEIM
Gemeinde : Kriftel	Hattersheim am Main
Kreis : Main-Taunus-Kreis	Main-Taunus-Kreis
Reg.-Präs. : Darmstadt	Darmstadt
Land : Hessen	Hessen
Katasteramt : Main-Taunus-Kreis	Main-Taunus-Kreis
Grundbuchamt : Frankfurt am Main Außenstelle	Frankfurt am Main Außenstelle

Ausgabe:	30.08.2019	12:43:58
Erstellt:	26.06.2017	13:04:13
Inhalt:	Planung	




- Legende**
-  Staatsgrenze
 -  Landesgrenze
 -  Reg.-Bez. Grenze
 -  Kreisgrenze
 -  Gemeindegrenze
 -  Gemarkungsgrenze
 -  Flurgrenze
 -  Tragmast (vorhanden) mit Leitungsachse
 -  Abspannmast (vorhanden) mit Leitungsachse
 -  Tragmast (geplant) mit Leitungsachse
 -  Abspannmast (geplant) mit Leitungsachse
 -  abzubauender Mast mit abzubauender Leitung
 -  Zubeseilung
 -  Lfd. Nr. der von der Planung betroffenen Flurstücke (siehe Registerblatt Sp. 2)
 -  Lfd. Nr. der von der Zuwegung betroffenen Flurstücke (siehe Registerblatt Sp. 2)
 -  Lfd. Nr. der von temporären Arbeitsflächen betroffenen Flurstücke (siehe Registerblatt Sp. 2)
 -  Objekt- und Kreuzungsverzeichnis (ONr. 1a)
 -  Schutzstreifenrand
 -  Schutzstreifenfläche für die geplante Freileitung
 -  temporäre Arbeitsfläche innerhalb des Schutzstreifens (nachrichtliche Darstellung)
 -  temporäre Arbeitsfläche außerhalb des Schutzstreifens auf Flurstücken mit Leitungsrecht
 -  temporäre Arbeitsfläche außerhalb des Schutzstreifens auf Flurstücken ohne Leitungsrecht
 -  Zuwegung
 -  Zuwegung auf Basis Leitungsrecht (nachrichtliche Darstellung)
 -  Zuwegung auf Basis Leitungsrecht zu Demontagemasten (nachrichtliche Darstellung)